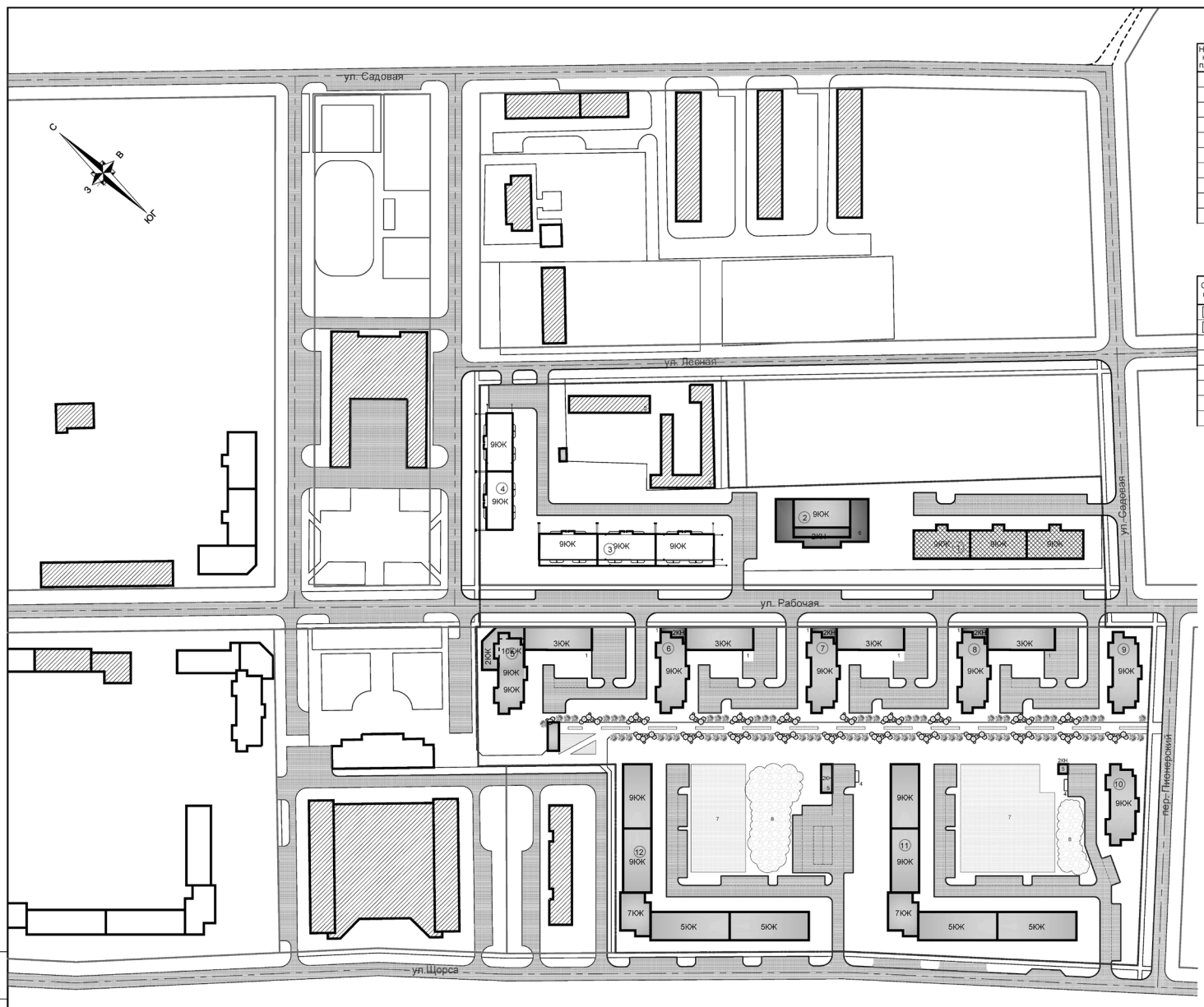

ЭКСПЛИКАЦИЯ ЗДАНИЙ И СООРУЖЕНИЙ

Номер на плане	Наименование	Примечание
1	Магазин	проект.
2	Гаражи	сущ.
3	Котельная	проект.
4	Мусороконтейнерная площадка	проект.
5	Здание инженерной инфраструктуры	проект.
6	Офисные помещения с магазином	проект.
7	Площадки под благоустройство	проект.
8	Площадь под озеленение	проект.

УСЛОВНЫЕ ГРАФИЧЕСКИЕ ОБОЗНАЧЕНИЯ

Существующ. положение	Ранее запроектир.	Проектируем.	Наименование
9кж	9кж	9КЖ	Жилые здания
2кн		2КН	Нежилые здания
			Площадки благоустройства
			Озеленение
			Автодорога, улица, проезд
			Автостоянка
			Красные линии
			Граница проектирования

Поперечный профиль УЛ.ЩОРСА

Магистральная улица общегородского значения регулируемого движения

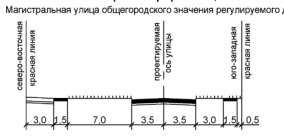

Поперечный профиль УЛ.РАБОЧАЯ

Магистральная улица общерайонного значения регулируемого движения

Поперечный профиль УЛ. САДОВАЯ, ПЕР.ПИОНЕРСКИЙ

Магистральная улица общерайонного значения регулируемого движения

Поперечный профиль УЛ. ЛЕСНАЯ

Магистральная улица общерайонного значения регулируемого движения

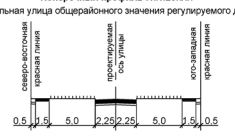

Изм.	Кол.уч.	Лист	Nдок.	Подпись	Дата	03-31-012-ПП		
						Микрорайон Левобережный. I этап (в границах застроенной территории в части квартала ул.Садовая- ул.Лесная - ул.Рабочая - ул. Щорса - ул.Пионерская.		
						Проект планировки микрорайона	Стадия	Лист	Листов
Пров.	Савицкая				08.15		ПП	3	
Пров.	Павлецова				08.15	План красных линий. М 1:1000	ООО "Гражданпроект" г.Екатеринбург		
Разраб.	Степанова				08.15				
Н.контр.	Белгодонова				08.15				

Формат А1

Инв.N подл. | Подпись и дата | Взам. инв.N

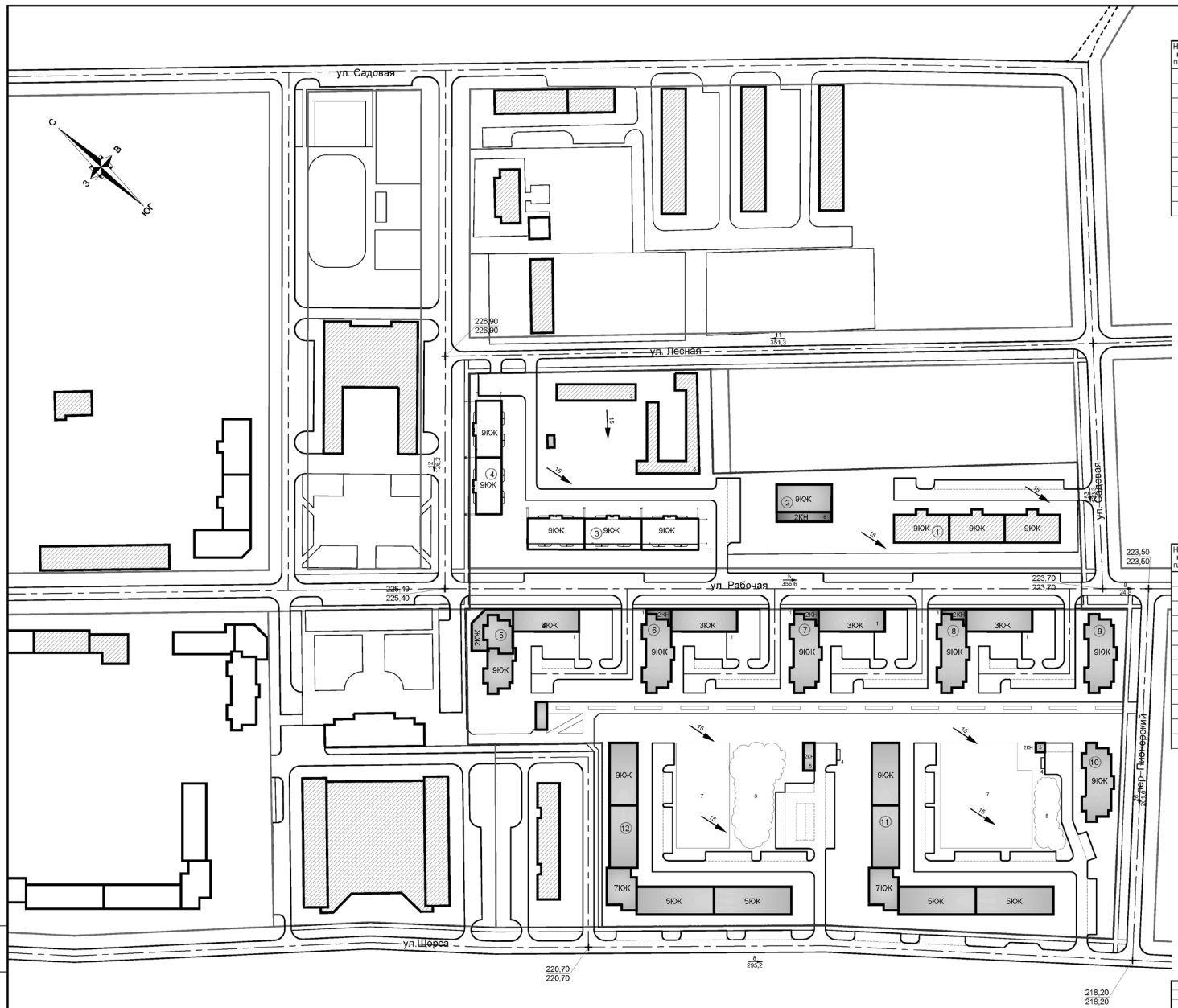

ЭКСПЛИКАЦИЯ ЗДАНИЙ И СООРУЖЕНИЙ

Номер на плане	Наименование	Примечание
1	Магазин	проект.
2	Гаражи	сущ.
3	Котельная	проект.
4	Мусороконтейнерная площадка	проект.
5	Здание инженерной инфраструктуры	проект.
6	Офисные помещения с магазином	проект.
7	Площадки под благоустройство	проект.
8	Площадь под озеленение	проект.

УСЛОВНЫЕ ГРАФИЧЕСКИЕ ОБОЗНАЧЕНИЯ

Проектир. срок	Наименование
5 / 356,6	- уклон в промилях - направление уклона - расстояние в м
+	- точка перелома уклона
230,70 / 230,70	- проектная отметка - чёрная отметка земли
5	- направление стока поверхностных вод

ЭКСПЛИКАЦИЯ ЖИЛЫХ ДОМОВ

Номер на плане	Наименование	Примечание
1	9-ти этажный многоквартирный жилой дом	проект.
2	9-ти этажный многоквартирный жилой дом	проект.
3	9-ти этажный многоквартирный жилой дом	проект.
4	9-ти этажный многоквартирный жилой дом	проект.
5	Многоквартирный жилой дом переменной этажности	проект.
6	Многоквартирный жилой дом переменной этажности	проект.
7	Многоквартирный жилой дом переменной этажности	проект.
8	Многоквартирный жилой дом переменной этажности	проект.
9	9-ти этажный многоквартирный жилой дом	проект.
10	9-ти этажный многоквартирный жилой дом	проект.
11	Многоквартирный жилой дом переменной этажности	проект.
12	Многоквартирный жилой дом переменной этажности	проект.

Изм.	Кол.уч.	Лист	Nдок.	Подпись	Дата	03-31-012-ПП		
						Микрорайон Левобережный. I этап (в границах застроенной территории в части квартала ул.Садовая- ул.Лесная - ул.Рабочая - ул. Щорса - ул.Пионерская.		
						Проект планировки микрорайона	Стадия	Лист	Листов
Пров.	Савицкая				08.15		ПП	4	
Пров.	Павлецова				08.15	Схема вертикальной планировки и инженерной подготовки территории. М 1:1000	ООО "Гражданпроект" г.Екатеринбург		
Разраб.	Степанова				08.15				
Н.контр.	Белгодонова				08.15				

Формат А1

Инв.N подл. | Подпись и дата | Взам. инв.N