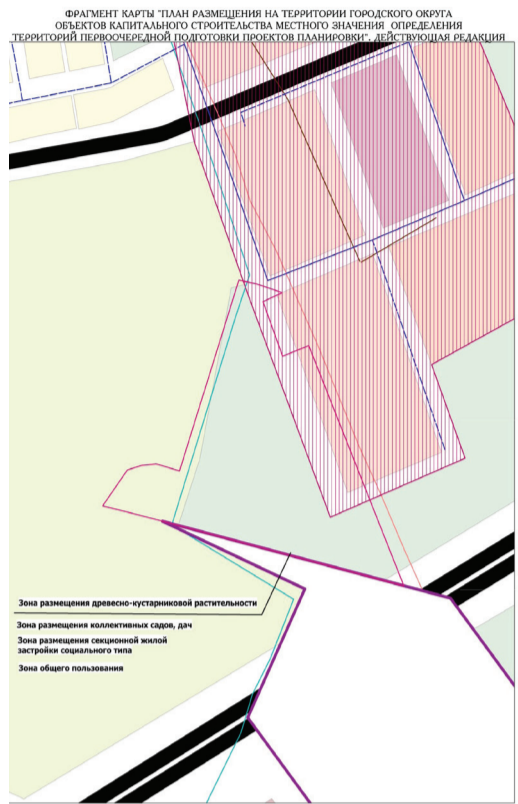


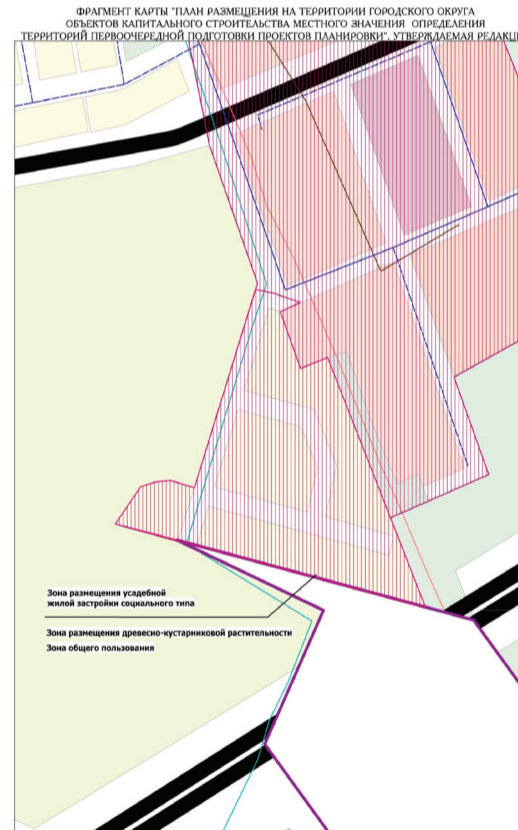


Внесение изменений в графические материалы Генерального плана Арамилского городского округа по территории № 2

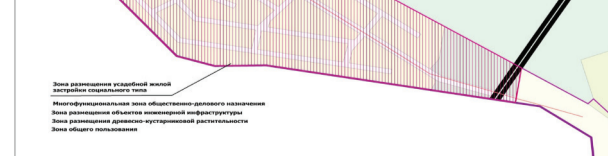
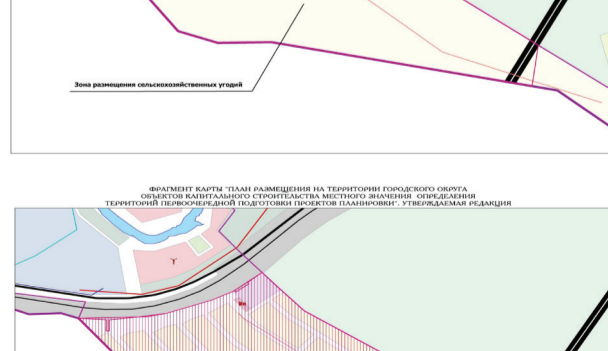
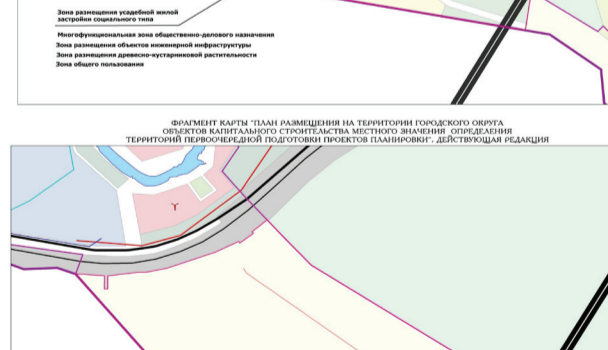
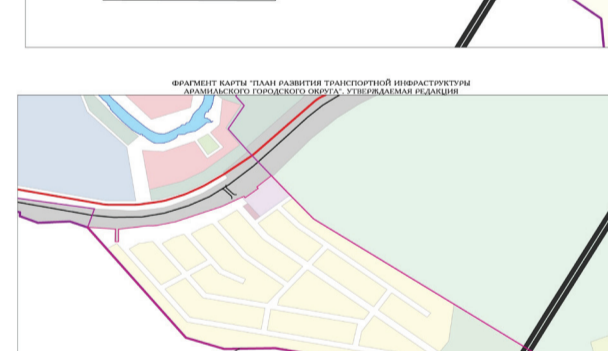
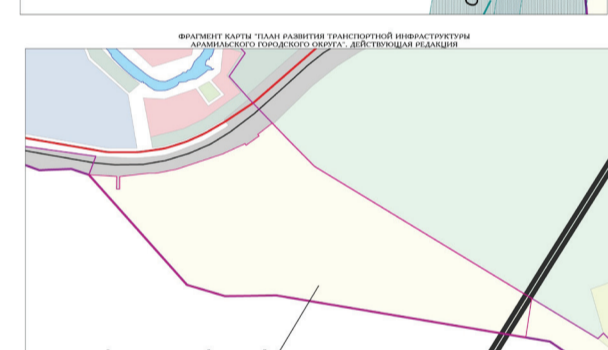
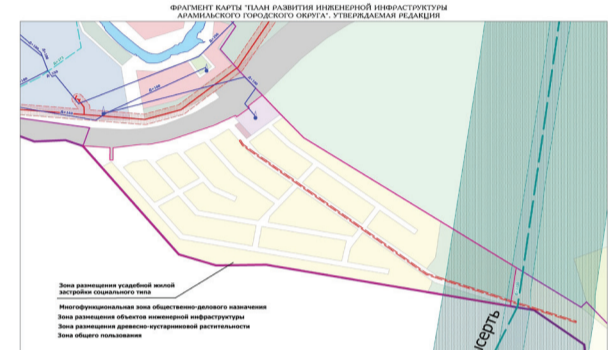
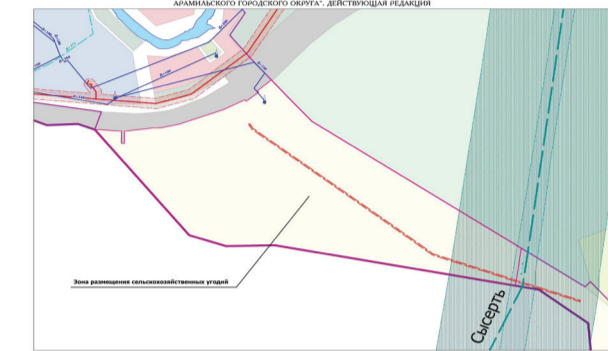
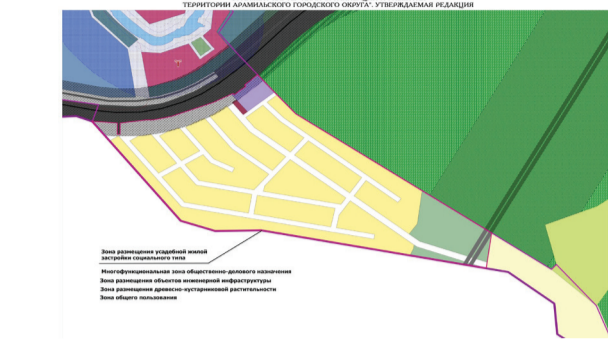
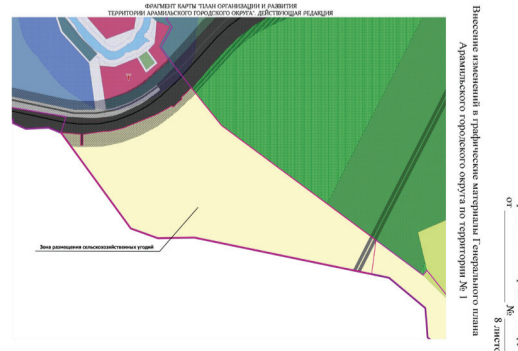
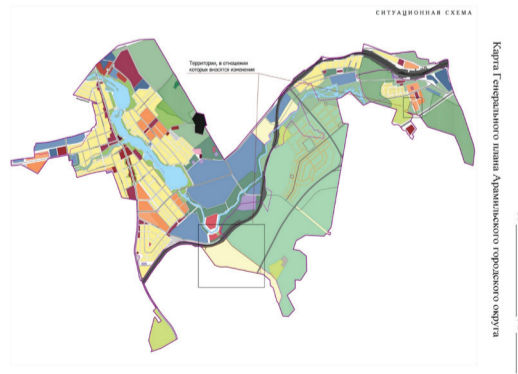


Лист 7

Внесение изменений в графические материалы Генерального плана Арамилского городского округа по территории № 2



Лист 8



Внесение изменений в графические материалы Генерального плана Арамилского городского округа по территории № 1

Российская Федерация
Проект Решения
Думы Арамилского городского округа

от _____ № _____
О внесении изменений в Правила землепользования и застройки Арамилского городского округа, утвержденные Решением Думы Арамилского городского округа от 28.02.2013 № 17/1

Руководствуясь Федеральным законом от 06.10.2003 № 131-ФЗ «Об общих принципах организации местного самоуправления в Российской Федерации», руководствуясь статьями 31, 32, 33 Градостроительного кодекса Российской Федерации от 29.12.2004 № 190-ФЗ, статьей 23 Устава Арамилского городского округа, Дума Арамилского городского округа

- РЕШИЛА:**
1. Внести изменения в Правила землепользования и застройки Арамилского городского округа, утвержденные Решением Думы Арамилского городского округа от 28.02.2013 № 17/1 (Приложение № 1 и № 2).
 2. Опубликовать настоящее постановление в газете «Арамилские вести» и разместить на официальном сайте Арамилского городского округа в информационно-телекоммуникационной сети «Интернет».

Председатель
Думы Арамилского городского округа
Мезенова С.П.

Глава Арамилского городского округа
Никитенко В.Ю.

Приложение № 1
к Решению Думы
Арамилского городского округа
от _____ № _____

ПОЯСНИТЕЛЬНАЯ ЗАПИСКА

Проектом Решения Думы Арамилского городского округа предлагается внести изменения в Правила землепользования и застройки Арамилского городского округа, утвержденные Решением Думы Арамилского городского округа от 28.02.2013 № 17/1 в отношении двух территорий (Приложение № 2 к Решению Думы):

- Территория № 1 (ориентировочная площадь 52000 кв. м), расположена в границах города Арамил (категория земель «земли населенных пунктов»), кадастровый квартал 66:33:0101012, в части изменения функциональной зоны СУ «Зона размещения сельскохозяйственных угодий», на функциональную зону Ж-2 «Зона размещения жилой застройки усадебного типа с объектами обслуживания» и Р-4 «Зона рекреационно-ландшафтных территорий» (Приложение № 1 к Приложению № 2 Решения Думы).

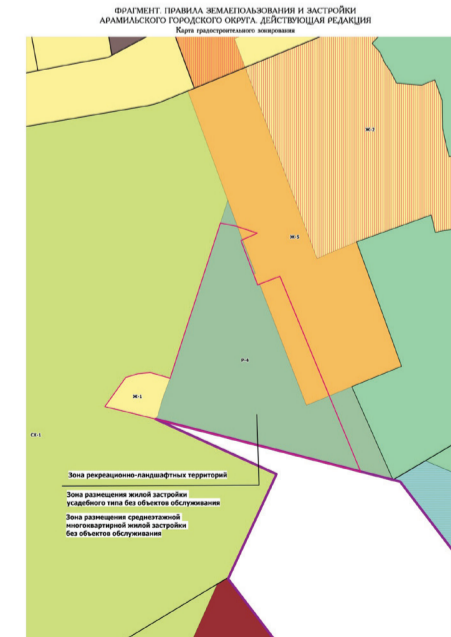
- Территория № 2 (ориентировочная площадь 4000 кв. м), расположена в границах поселка Светлый (категория земель «земли населенных пунктов»), между кадастровыми участками 66:33:0401001, 66:33:0401002, 66:33:0401003, в части изменения функциональной зоны «Зона размещения древесно-кустарниковой растительности» на функциональную зону Ж-1 «Зона размещения жилой застройки усадебного типа без объектов обслуживания» (Приложение № 2 к Приложению № 2 Решения Думы).

Предлагаемые изменения разработаны на основании постановления Главы Арамилского городского округа от 22.02.2018 № 86 «О подготовке проекта «Внесении изменений в Правила землепользования и застройки Арамилского городского округа, утвержденные Решением Думы Арамилского городского округа от 28.02.2013 № 17/1». Постановлением Главы Арамилского городского округа от 19.03.2018 № 139 назначены публичные слушания по проекту «Внесение изменений в Правила землепользования и застройки Арамилского городского округа, утвержденные Решением Думы Арамилского городского округа от 28.02.2013 № 17/1». По окончании публичных слушаний подготовлен протокол публичных слушаний по проекту «Внесении изменений в Правила землепользования и застройки Арамилского городского округа, утвержденные Решением Думы Арамилского городского округа от

28.02.2013 № 17/1» от 03.04.2018 и заключения о результатах публичных слушаний от 03.04.2018.

Приложение № 2
к карте Правил землепользования и застройки
утвержденных Решением Думы
Арамилского городского округа
от _____ № _____
4 листа

Внесение изменений в графические материалы
Правил землепользования и застройки Арамилского городского округа
по территории № 2



Лист 1

Внесение изменений в графические материалы
Правил землепользования и застройки Арамилского городского округа
по территории № 2