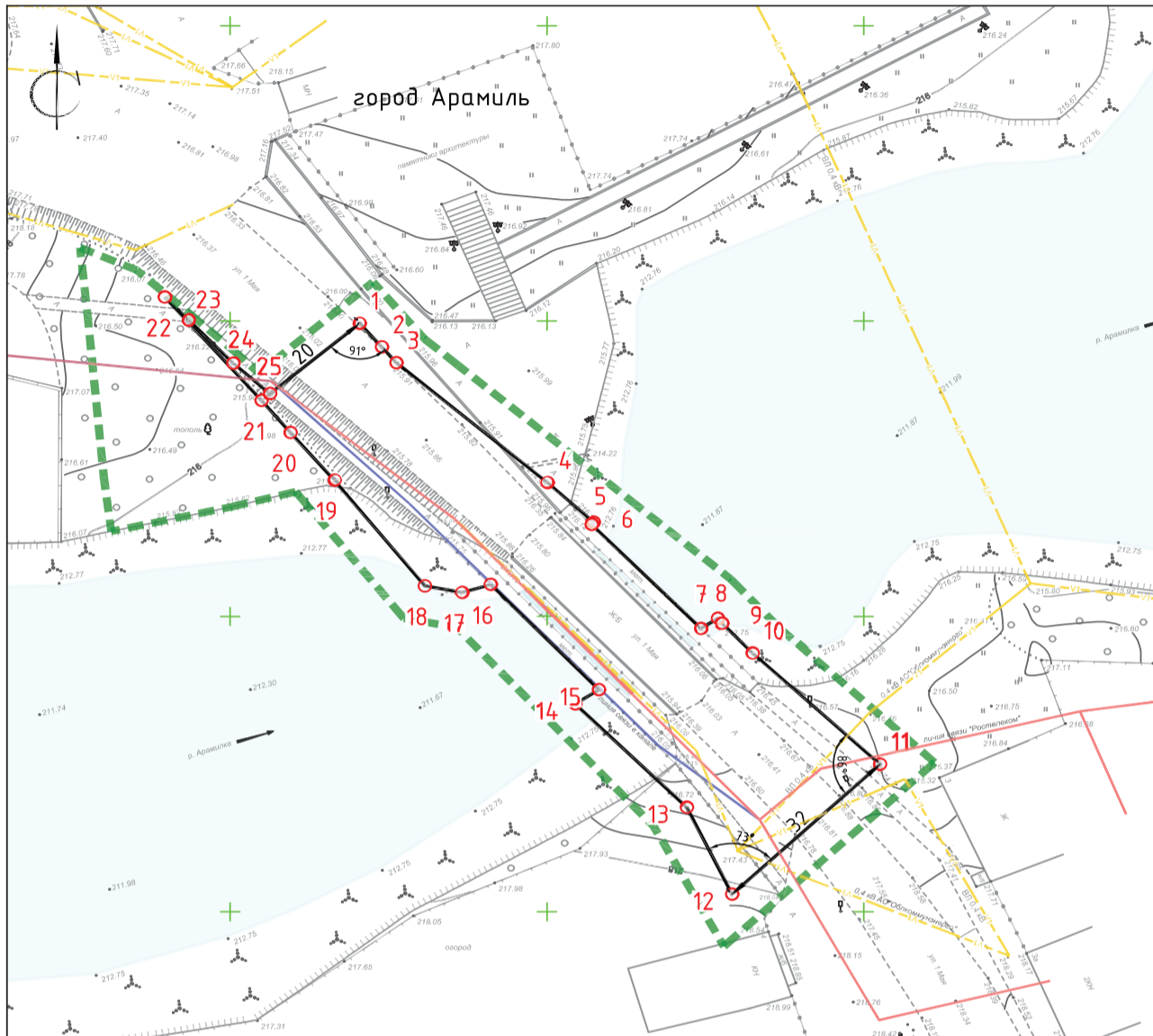


Чертеж красных линий



Условные обозначения

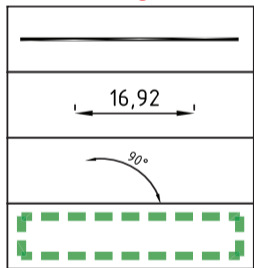
Существующее

Планируемое

Границы

1

Номер поворотной точки красных линий



Планируемые красные линии

Размеры красных линий

Узлы поворота

граница проектирования

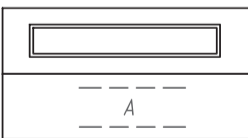
Инженерные коммуникации



Воздушные линии электропередач 0,4 кВ (низкое напряжение)

Подземные линии связи ПАО "Ростелеком"

Объекта транспортной инфраструктуры



Мостовое сооружение

Асфальтобетонное покрытие улицы, проезда и тротуара

Объекты гидрографии



река Арамилка

1. Система координат- МСК-местная

Перечень координат поворотных точек красных линий		
Номер точки	Координата X	Координата Y
1	375749,61	1547870,45
2	375745,62	1547873,92
3	375742,96	1547876,23
4	375722,63	1547900,12
5	375715,96	1547907,39
6	375715,57	1547907,03
7	375697,96	1547924,31
8	375699,68	1547926,99
9	375698,84	1547927,65
10	375693,80	1547932,45
11	375674,98	1547952,56
12	375652,96	1547929,23
13	375667,69	1547922,08
14	375685,17	1547904,45
15	375687,58	1547908,20
16	375705,39	1547891,13
17	375704,07	1547886,65
18	375705,17	1547880,71
19	375723,06	1547866,44
20	375731,14	1547859,50
21	375736,54	1547854,95
22	375754,06	1547839,66
23	375750,15	1547843,48
24	375742,85	1547850,50
25	375737,72	1547856,28

00220.2017.10-ППТ 1.ГЧ1

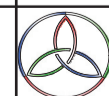
Документация по планировке территории для размещения линейного объекта транспортной инфраструктуры регионального значения «Реконструкция мостового перехода через р. Арамилку на км 0+088 автомобильной дороги г. Арамил - д. Андреевка на территории Арамилского городского округа»

Изм.	Кол.уч.	Лист	№ док	Подп.	Дата
Разраб.		Сахарова		<i>Сахарова</i>	
Проверил		Трушин		<i>Трушин</i>	
Н.контр.		Ивашкина		<i>Ивашкина</i>	
ГИП		Фролов А.И		<i>Фролов А.И</i>	

Проект планировки территории. Основная часть

Стадия	Лист	Листов
П	1	1

Чертеж красных линий
М 1:1000



Липецкий инженерно-технический центр
ООО "ЛИТЦ"