

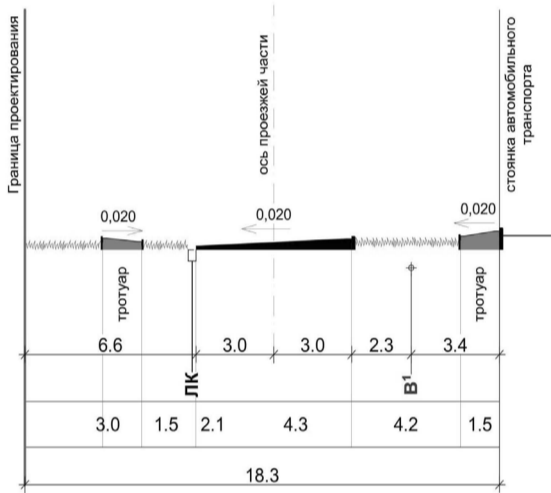
№ п/п	Наименование показателя	Ед. изм.	Современное состояние	Проектное предложение
	канализационных сетей			
6.4. Теплоснабжение				
6.4.1	Теплопотребление, в т.ч.:	Гкал/час	-	0,061
	- на отопление	Гкал/час	-	0,040
	- на вентиляцию	Гкал/час	-	0,021
6.4.2	Протяженность магистральных тепловодов диаметр 159 мм	км	0,240	0,240
6.5. Газоснабжение				
6.5.1	Потребление газа	млн. м ³ /год	-	-
6.5.3	Протяженность сетей газоснабжения (магистральных)	км	0,102	0,102

Приложения к Книге 1.

Положение о характеристиках и очередности планируемого развития территории

Приложение 1

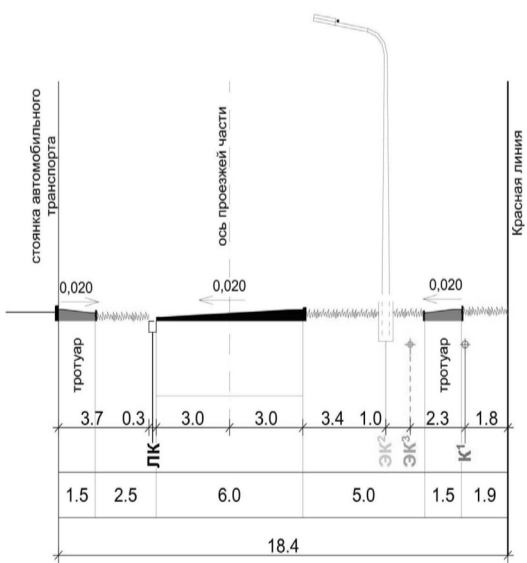
Поперечный профиль I-I



Примечание:
1. Водопровод (сущ.)

Приложение 2

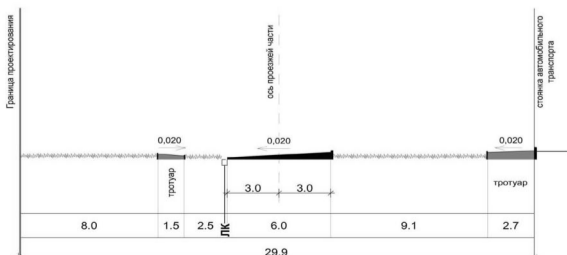
Поперечный профиль II-II



Примечание:
1. Канализация хозяйственно-бытовая (сущ.)
2. Кабельные линии электропередачи напряжением 0,4 кВ (сущ.)
3. Кабельные линии электропередачи напряжением 10 кВ (проект.)

Приложение 3

Поперечный профиль III-III



Приложение № 2
к Постановлению Главы
Арамилского городского округа
от 14.09.2018 № 717

ПРОЕКТ ПЛАНИРОВКИ И МЕЖЕВАНИЯ
территории под размещение Храма в районе городской больницы в г. Арамиле

Объекты капитального строительства

УСЛОВНЫЕ ОБОЗНАЧЕНИЯ

Границы
Граница проекта планировки
Красная линия, планируемая к установлению

Объекты транспортной инфраструктуры, планируемые к размещению или реконструкции
Улицы и дороги
Тротуары, пешеходные дорожки

Объекты системы водоотведения
Безнапорный коллектор хозяйственно-фекальной канализации, планируемый к размещению

Объекты системы электроснабжения
Линия электропередачи (ЛЭП) 10 кВ, планируемая к размещению
Линия электропередачи (ЛЭП) 0,4 кВ, планируемая к размещению

Тип зданий
Здание общественное, планируемое к размещению
Здание производственное, планируемое к сохранению

Объекты социально-бытового назначения
ОКС религиозного назначения
ОКС торговли и общественного питания

Имя	Кол.уч.	Лист	№ док.	Подпись	Дата
ГИП	Соловова О.В.	07.18			
ГАП	Вольская Е.П.	07.18			
Архитектор	Третьякова М.А.	07.18			
Архитектор	Тарасово В.З.	07.18			
Инженер	Соловова Н.Н.	07.18			

МО-01-17/ПР-У1
ПРОЕКТ ПЛАНИРОВКИ И МЕЖЕВАНИЯ ТЕРРИТОРИИ ПОД РАЗМЕЩЕНИЕ ХРАМА В РАЙОНЕ ГОРОДСКОЙ БОЛЬНИЦЫ В Г. АРАМИЛЬ
СВЕРДЛОВСКАЯ ОБЛАСТЬ, Г. АРАМИЛЬ, ПЕР. РЕЧНОЙ - УЛ. ЛУГОВАЯ
Лист 1 Листов 1 Масштаб 1:1 000
Объекты капитального строительства РГИИ ООО "РГИС"

Приложение № 3
к Постановлению Главы
Арамилского городского округа
от 14.09.2018 № 717

ПРОЕКТ ПЛАНИРОВКИ И МЕЖЕВАНИЯ
территории под размещение Храма в районе городской больницы в г. Арамиле

Функциональное зонирование

УСЛОВНЫЕ ОБОЗНАЧЕНИЯ

Границы
Граница проекта планировки

Функциональное зонирование
Общественно-деловая зона
Зона инженерной и транспортной инфраструктуры
Зона общего пользования

Имя	Кол.уч.	Лист	№ док.	Подпись	Дата
ГИП	Соловова О.В.	07.18			
ГАП	Вольская Е.П.	07.18			
Архитектор	Третьякова М.А.	07.18			
Архитектор	Тарасово В.З.	07.18			
Инженер	Соловова Н.Н.	07.18			

МО-01-17/ПР-У2
ПРОЕКТ ПЛАНИРОВКИ И МЕЖЕВАНИЯ ТЕРРИТОРИИ ПОД РАЗМЕЩЕНИЕ ХРАМА В РАЙОНЕ ГОРОДСКОЙ БОЛЬНИЦЫ В Г. АРАМИЛЬ
СВЕРДЛОВСКАЯ ОБЛАСТЬ, Г. АРАМИЛЬ, ПЕР. РЕЧНОЙ - УЛ. ЛУГОВАЯ
Лист 1 Листов 1 Масштаб 1:1 000
Функциональное зонирование РГИИ ООО "РГИС"

Приложение № 4
к Постановлению Главы
Арамилского городского округа
от 14.09.2018 № 717

ПРОЕКТ ПЛАНИРОВКИ И МЕЖЕВАНИЯ
территории под размещение Храма в районе городской больницы в г. Арамиле

Красные линии

УСЛОВНЫЕ ОБОЗНАЧЕНИЯ

Границы
Граница проекта планировки
Красная линия, планируемая к установлению
Поворотная точка красной линии

Имя	Кол.уч.	Лист	№ док.	Подпись	Дата
ГИП	Соловова О.В.	07.18			
ГАП	Вольская Е.П.	07.18			
Архитектор	Третьякова М.А.	07.18			
Архитектор	Тарасово В.З.	07.18			
Инженер	Соловова Н.Н.	07.18			

МО-01-17/ПР-У3
ПРОЕКТ ПЛАНИРОВКИ И МЕЖЕВАНИЯ ТЕРРИТОРИИ ПОД РАЗМЕЩЕНИЕ ХРАМА В РАЙОНЕ ГОРОДСКОЙ БОЛЬНИЦЫ В Г. АРАМИЛЬ
СВЕРДЛОВСКАЯ ОБЛАСТЬ, Г. АРАМИЛЬ, ПЕР. РЕЧНОЙ - УЛ. ЛУГОВАЯ
Лист 1 Листов 1 Масштаб 1:1 000
Красные линии РГИИ ООО "РГИС"