

Приложение 1

Приложение № 5
к Постановлению
Главы Арамилского городского округа
от 14.09.2018 № 717

**Проект планировки и проект межевания
территории под размещение Храма в районе городской
больницы (улица Садовая) в городе Арамиль Арамилского
городского округа Свердловской области**

ОСНОВНАЯ ЧАСТЬ

Книга 2. Положения об образуемых земельных участках

Екатеринбург
2018 год

ОСНОВНАЯ ЧАСТЬ

**ПОЛОЖЕНИЯ ОБ ОБРАЗУЕМЫХ ЗЕМЕЛЬНЫХ УЧАСТКАХ
АГО -01-17/ ПИМТ-УТ-2**

Оглавление

Введение.....	4
1. Сведения об образуемых земельных участках.....	4
2. Сведения об образуемых частях земельных участков.....	4
Приложения к Книге 2. Положения об образуемых земельных участках.....	6

Введение

Проект планировки и проект межевания территории под размещение Храма в районе городской больницы (улица Садовая) в г. Арамиль Арамилского городского округа Свердловской области (далее – Проект) разработан в целях установления границ земельного участка, планируемого для строительства Храма, для размещения инженерных коммуникаций и для организации подходов, подъездов к размещаемому объекту капитального строительства.

1. Сведения об образуемых земельных участках

Сведения о земельных участках, подлежащих образованию, представлены в таблице 1.

Сведения об образуемых земельных участках

Таблица 1

УН	Площадь (м ²)	Вид разрешённого использования земельного участка и код (числовое обозначение) в соответствии с классификатором видов разрешённого использования земельных участков	Категория земель	Способ формирования
1	1463.79	3.7 Религиозное использование	земли населённых пунктов	Образование земельного участка из земель, находящихся в государственной или муниципальной собственности
2	634.22	3.1 Коммунальное обслуживание	земли населённых пунктов	Образование земельного участка из земель, находящихся в государственной или муниципальной собственности
3	12314.19	12.0 Земельные участки (территории) общего пользования	земли населённых пунктов	Образование земельного участка из земель, находящихся в государственной или муниципальной собственности

2. Сведения об образуемых частях земельных участков

Сведения об образуемой части земельного участка в целях передачи в аренду или в целях установления сервитута для размещения инженерной инфраструктуры на территории проекта, представлены в таблице 2.

Сведения о частях земельных участков, предлагаемых к образованию

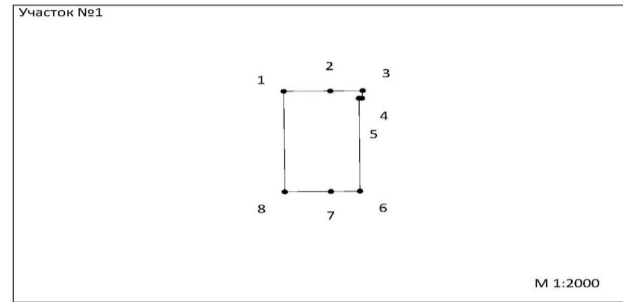
Таблица 2

Условный номер части земельного участка	№ ЗУ	Площадь части(м ²)	Цель образования части
:166:Чзу1	66:33:0101002:166	123	Часть земельного участка образована в целях передачи в аренду или в целях установления сервитута для размещения инженерной инфраструктуры

Каталоги координат, формируемых и изменяемых земельных участков, а также частей земельных участков, представленных в приложениях 1

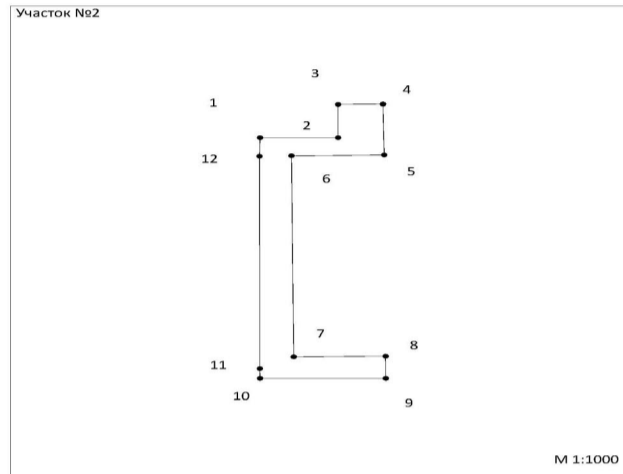
Приложения к Книге 2. Положения об образуемых земельных участках

Координаты участка №1, участка №2



Каталог координат участка №1

N	X	Y	D
1	375 465.4	1 549 913.03	17.58
2	375 465.62	1 549 930.61	12.35
3	375 465.78	1 549 942.96	3.96
4	375 461.83	1 549 942.7	1.16
5	375 461.85	1 549 941.54	47.35
6	375 414.5	1 549 941.88	11.02
7	375 414.35	1 549 930.86	17.40
8	375 414.14	1 549 913.46	51.26
1	375 465.4	1 549 913.03	0.00

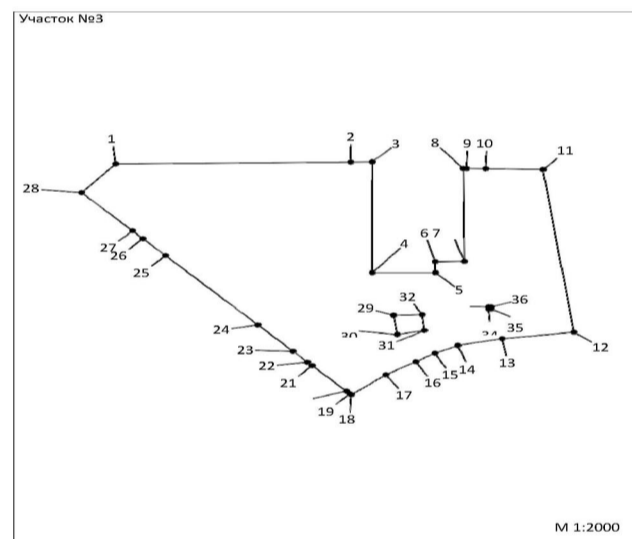


Каталог координат участка №2

N	X	Y	D
1	375 470.04	1 549 907.04	14.81
2	375 470.04	1 549 921.85	8.48
3	375 478.52	1 549 921.83	8.53
4	375 478.59	1 549 930.36	12.97
5	375 465.62	1 549 930.61	17.58
6	375 465.4	1 549 913.03	51.26
7	375 414.14	1 549 913.46	17.40
8	375 414.35	1 549 930.86	5.70
9	375 408.65	1 549 930.9	23.85
10	375 408.67	1 549 907.05	2.50
11	375 411.17	1 549 907	54.13
12	375 465.3	1 549 906.97	4.74
1	375 470.04	1 549 907.04	0.00

Приложение 2

Координаты участка № 3

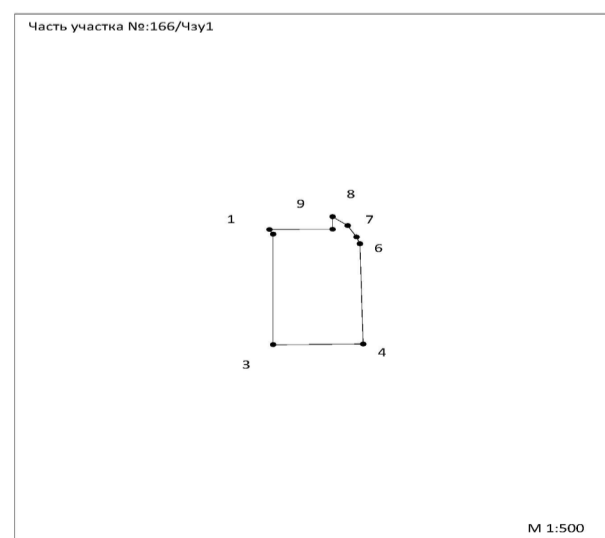


Каталог координат участка №3

N	X	Y	D
1	375 464.31	1 549 809.65	89.22
2	375 465.21	1 549 898.87	8.10
3	375 465.3	1 549 906.97	56.63
4	375 408.67	1 549 907.05	23.85
5	375 408.65	1 549 930.9	5.70
6	375 414.35	1 549 930.86	11.02
7	375 414.5	1 549 941.88	47.35
8	375 461.85	1 549 941.54	1.16
9	375 461.83	1 549 942.7	7.28
10	375 461.72	1 549 949.98	21.79
11	375 461.36	1 549 971.77	83.97
12	375 378.22	1 549 983.52	27.50
13	375 374.97	1 549 956.21	17.09
14	375 371.43	1 549 939.49	9.58
15	375 367.48	1 549 930.76	8.45
16	375 363.16	1 549 923.5	13.13
17	375 356.52	1 549 912.17	16.73
18	375 346.24	1 549 898.97	0.81
19	375 346.81	1 549 898.4	1.82
20	375 348.1	1 549 897.12	18.38
21	375 361.16	1 549 884.19	2.52
22	375 362.96	1 549 882.42	7.86
23	375 368.54	1 549 876.89	18.90
24	375 381.97	1 549 863.59	49.77
25	375 417.34	1 549 828.58	12.26
26	375 426.05	1 549 819.95	5.64
27	375 430.06	1 549 815.99	27.42
28	375 449.55	1 549 796.7	19.64
1	375 464.31	1 549 809.65	0.00
29	375 386.85	1 549 915.08	9.90
30	375 377.04	1 549 916.43	10.59
31	375 379.07	1 549 926.82	8.22
32	375 387.24	1 549 925.96	10.89
29	375 386.85	1 549 915.08	0.00
33	375 391.11	1 549 951.13	1.00
34	375 390.11	1 549 951.13	1.00
35	375 390.11	1 549 952.13	1.00
36	375 391.11	1 549 952.13	1.00
33	375 391.11	1 549 951.13	0.00

Приложение 3

Координаты части участка № 166/Чзу1



Каталог координат части участка №:166/Чзу1

N	X	Y	D
1	375 493.19	1 549 921.50	0.68
2	375 492.60	1 549 921.83	14.08
3	375 478.52	1 549 921.83	8.53
4	375 478.59	1 549 930.36	12.78
5	375 491.37	1 549 930.06	0.93
6	375 492.24	1 549 929.72	1.66
7	375 493.68	1 549 928.89	1.83
8	375 494.82	1 549 927.46	1.59
9	375 493.23	1 549 927.46	5.96
1	375 493.19	1 549 921.50	0.00