

РОССИЙСКАЯ ФЕДЕРАЦИЯ
СВЕРДЛОВСКАЯ ОБЛАСТЬ

ПОСТАНОВЛЕНИЕ

ГЛАВЫ АРАМИЛЬСКОГО ГОРОДСКОГО ОКРУГА

от 06.02.2019 № 60

О внесении изменений в постановление Главы Арамилского городского округа от 14.09.2018 № 717 «Об утверждении проекта планировки и проекта межевания территории под размещение Храма в районе городской больницы (улица Садовая) в городе Арамиле Арамилского городского округа Свердловской области»

В соответствии со статьей 43 Градостроительного кодекса Российской Федерации от 29.12.2004 № 190-ФЗ, Федеральным законом от 06.10.2003

№ 131-ФЗ «Об общих принципах организации местного самоуправления в Российской Федерации», на основании постановления Главы Арамилского городского округа от 21.11.2018 № 851 «О подготовке проекта внесения изменений в документацию по планировке территории (проект планировки и проекта межевания территории под размещение Храма в районе городской больницы (улица Садовая) в городе Арамиле Арамилского городского округа Свердловской области, утвержденный постановлением Главы Арамилского городского округа от 14.09.2018 № 717)», руководствуясь статьей 28 Устава Арамилского городского округа

ПОСТАНОВЛЯЮ:

1. Приложение № 5 постановления Главы Арамилского городского округа от 14.09.2018 № 717 «Об утверждении проекта планировки и проекта межевания территории под размещение Храма в районе городской больницы (улица Садовая) в городе Арамиле Арамилского городского округа Свердловской области» изложить в новой редакции (приложение № 1).

2. Приложение № 6 постановления Главы Арамилского городского округа от 14.09.2018 № 717 «Об утверждении проекта планировки и проекта межевания территории под размещение Храма в районе городской больницы (улица Садовая) в городе Арамиле Арамилского городского округа Свердловской области» изложить в новой редакции (приложение № 2).

3. С момента подписания настоящего постановления в течении 7 дней опубликовать его в газете «Арамилские вести» и разместить на официальном сайте Арамилского городского округа в информационно-телекоммуникационной сети «Интернет».

3. Контроль исполнения настоящего постановления возложить на заместителя главы Администрации Арамилского городского округа Р.В. Гарифуллина.

Глава Арамилского городского округа

В.Ю. Никитенко

Приложение № 1
к постановлению
Главы Арамилского городского округа
от 06.02.2019 № 60
Приложение № 5
к постановлению
Главы Арамилского городского округа
от 14.09.2018 № 717

Проект планировки и проект межевания территории под размещение Храма в районе городской больницы (улица Садовая) в городе Арамиле Арамилского городского округа Свердловской области

ОСНОВНАЯ ЧАСТЬ

Книга 2. Положения об образуемых земельных участках

Екатеринбург

2018 год

ОСНОВНАЯ ЧАСТЬ

ПОЛОЖЕНИЯ ОБ ОБРАЗУЕМЫХ ЗЕМЕЛЬНЫХ УЧАСТКАХ

АГО -01-17/ ППМТ-УТ-2

Оглавление

Введение 4

1. Сведения об образуемых земельных участках 4

2. Сведения о ранее образованных земельных участках (Постановление Главы Арамилского городского округа от 14.09.2018 № 717) 5

3. Сведения об образуемых частях земельных участков 5

Приложения к Книге 2 6-12

Введение

Проект планировки и проект межевания территории под размещение Храма в районе городской больницы (улица Садовая) в городе Арамиле Арамилского городского округа Свердловской области (далее – Проект) в новой редакции разработан в целях определения границ земельных участков, планируемых для размещения объектов Храма, инженерной инфраструктуры, организации подходов, подъездов к размещаемому объекту капитального строительства.

1. Сведения об образуемых земельных участках

Сведения о земельных участках, подлежащих образованию, представлены в таблице 1.

Сведения об образуемых земельных участках

Таблица 1

УН	Площадь (м²)	Вид разрешённого использования земельного участка и код (числовое обозначение) в соответствии с классификатором видов разрешённого использования земельных участков	Категория земель	Способ формирования
1	1092.75	3.1 Коммунальное обслуживание	земли населённых пунктов	Образование земельного участка из земель, находящихся в государственной или муниципальной собственности
2	634.22	3.1 Коммунальное обслуживание	земли населённых пунктов	Образование земельного участка из земель, находящихся в государственной или муниципальной собственности
3	11221.44	12.0 Земельные участки (территории) общего пользования	земли населённых пунктов	Образование земельного участка из земель, находящихся в государственной или муниципальной собственности

2. Сведения о ранее образованных земельных участках (Постановление Главы Арамилского городского округа от 14.09.2018 № 717)

Таблица 2

УН	Площадь (м²)	Вид разрешённого использования земельного участка и код (числовое обозначение) в соответствии с классификатором видов разрешённого использования земельных участков	Категория земель	Цель образования ЗУ
4	1464.00	3.7 Религиозное использование	земли населённых пунктов	Образованный земельный участок из земель, находящихся в государственной или муниципальной собственности (66:33:0101002:2713)

3. Сведения об образуемых частях земельных участков

Сведения об образуемой части земельного участка в целях передачи в аренду или в целях установления сервитута для размещения инженерной инфраструктуры на территории проекта, представлены в таблице 3.

Сведения о частях земельных участков, предлагаемых к образованию

Таблица 3

Условный номер части земельного участка	№ ЗУ	Площадь части(м²)	Цель образования части
:166:Чзу1	66:33:0101002:166	123	Часть земельного участка образована в целях передачи в аренду или в целях установления сервитута для размещения инженерной инфраструктуры

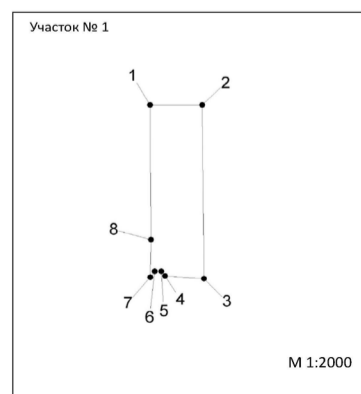
Каталоги координат, формируемых и изменяемых земельных участков, а также частей земельных участков, представлены в приложении к Книге 2.

Приложения к Книге 2.

Положения об образуемых и образованных земельных участках

Приложение 1

Координаты участка № 1



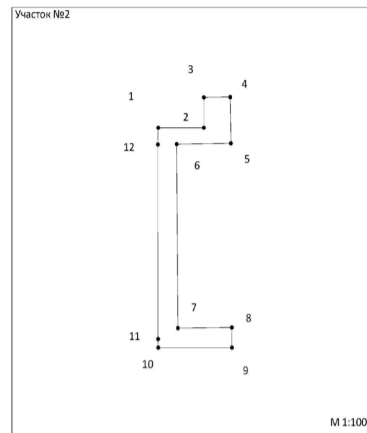
Каталог координат участка № 1

N	X	Y	D
1	375 459.95	1 549 948.59	20.09
2	375 459.95	1549 968.68	69.89
3	375 390.06	1 549 969.36	15.07
4	375 391.14	1 549 954.33	2.36
5	375 393.01	1 549 952.89	2.47
6	375 393.03	1 549 950.42	2.99
7	375 390.59	1 549 948.70	15.15
8	375 405.74	1 549 948.91	54.21
1	375 459.95	1 549 948.59	0.00

M 1:2000

Приложение 2

Координаты участка № 2



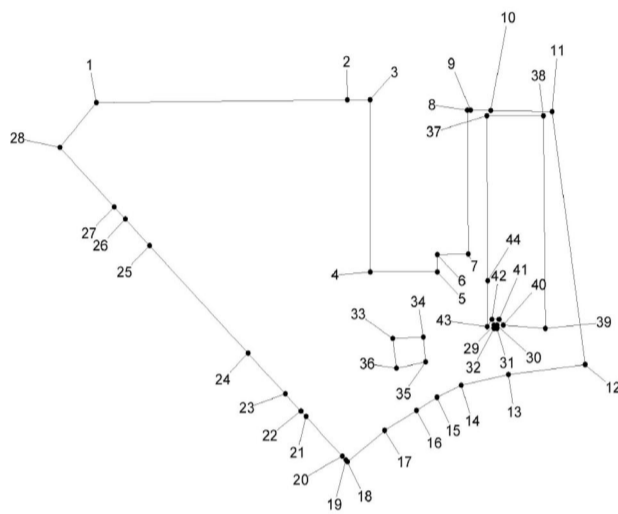
Каталог координат участка №2

N	X	Y	D
1	375 470.04	1 549 907.04	14.81
2	375 470.04	1 549 921.85	8.48
3	375 478.52	1 549 921.83	8.53
4	375 478.59	1 549 930.36	12.97
5	375 465.62	1 549 930.61	17.58
6	375 465.4	1 549 913.03	51.26
7	375 414.14	1 549 913.46	17.40
8	375 414.35	1 549 930.86	5.70
9	375 408.65	1 549 930.9	23.85
10	375 408.67	1 549 907.05	56.63
11	375 465.3	1 549 906.97	4.74
1	375 470.04	1 549 907.04	0.00

M 1:1000

Приложение 3

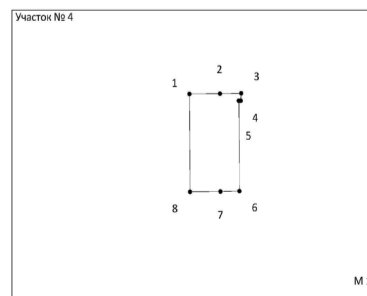
Координаты участка № 3



Каталог координат участка №3

N	X	Y	D
1	375 464.31	1 549 809.65	89.22
2	375 465.21	1 549 898.87	8.10
3	375 465.3	1 549 906.97	56.63
4	375 408.67	1 549 907.05	23.85
5	375 408.65	1 549 930.9	5.70
6	375 414.35	1 549 930.86	11.02
7	375 414.5	1 549 941.88	47.35
8	375 461.85	1 549 941.54	1.16
9	375 461.83	1 549 942.7	7.28
10	375 461.72	1 549 949.98	21.79
11	375 461.36	1 549 971.77	83.97
12	375 378.22	1 549 983.52	27.50
13	375 374.97	1 549 956.21	17.09
14	375 371.43	1 549 939.49	9.58
15	375 367.48	1 549 930.76	8.45
16	375 363.16	1 549 923.5	13.13
17	375 356.52	1 549 912.17	16.73
18	375 346.24	1 549 898.97	0.81
19	375 346.81	1 549 898.4	1.82
20	375 348.1	1 549 897.12	18.38
21	375 361.16	1 549 884.19	2.52
22	375 362.96	1 549 882.42	7.86
23	375 368.54	1 549 876.89	18.90
24	375 381.97	1 549 863.59	49.77
25	375 417.34	1 549 828.58	12.26
26	375 426.05	1 549 819.95	5.64
27	375 430.06	1 549 815.99	27.42
28	375 449.55	1 549 796.7	19.64
1	375 464.31	1 549 809.65	0.00
29	375 391.11	1 549 951.13	1.00
30	375 391.11	1 549 952.13	1.00
31	375 390.11	1 549 952.13	1.00
32	375 390.11	1 549 951.13	1.00
29	375 391.11	1 549 951.13	0.00
33	375 386.85	1 549 915.08	10.89
34	375 387.24	1 549 925.96	8.22
35	375 379.07	1 549 926.82	10.59
36	375 377.04	1 549 916.43	9.90
33	375 386.85	1 549 915.08	0.00
37	375 459.95	1 549 948.59	20.09
38	375 459.95	1 549 968.68	69.89
39	375 390.06	1 549 969.36	15.07
40	375 391.14	1 549 954.33	2.36
41	375 393.01	1 549 952.89	2.47

Координаты участка № 4



Каталог координат участка № 4

N	X	Y	D
1	375 465.4	1 549 913.03	17.58
2	375 465.62	1 549 930.61	12.35
3	375 465.78	1 549 942.96	3.96
4	375 461.83	1 549 942.7	1.16
5	375 461.85	1 549 941.54	47.35
6	375 414.5	1 549 941.88	11.02
7	375 414.35	1 549 930.86	17.40
8	375 414.14	1 549 913.46	51.26
1	375 465.4	1 549 913.03	0.00

M 1:2000

Приложение 4