

119	374619,32	1548393,53
38	374624,34	1548391,42
164	374624,54	1548391,79
118	374639,78	1548386,68
117	374641,47	1548384,44
116	374637,15	1548362,79
115	374635,30	1548352,62
171	374635,30	1548352,13
114	374635,39	1548344,69
134	374629,38	1548345,95
133	374629,36	1548353,49
132	374631,28	1548364,00
131	374635,08	1548381,97
130	374614,12	1548388,97
128	374594,85	1548392,98
127	374575,53	1548401,36
126	374558,67	1548408,20
125	374535,11	1548419,15
124	374526,69	1548421,15
41	374620,48	1548391,79
40	374620,78	1548391,79
42	374620,78	1548392,09

43	374620,48	1548392,09
41	374620,48	1548391,79

ЧЗУ №1.06/1		
№	X	Y
139	374521,99	1548431,90
141	374523,82	1548439,56
140	374525,67	1548438,58
137	374524,04	1548431,46
138	374523,07	1548431,66
139	374521,99	1548431,90

ЧЗУ №1.06/2		
№	X	Y
70	374468,14	1548449,29
69	374478,25	1548449,96
150	374503,69	1548446,55
153	374496,31	1548448,97
68	374493,25	1548450,95
67	374497,98	1548451,25
151	374497,86	1548450,56
64	374511,43	1548446,11
144	374513,63	1548444,95

143	374515,37	1548444,03
145	374517,36	1548432,93
146	374515,24	1548433,39
147	374513,49	1548443,22
70	374468,14	1548449,29

ЧЗУ №1.06/3		
№	X	Y
76	374465,24	1548437,29
75	374465,26	1548438,35
74	374465,29	1548439,41
154	374496,77	1548450,11
148	374507,09	1548446,65
144	374513,63	1548444,95
142	374520,65	1548441,24
143	374515,37	1548444,03
165	374518,33	1548441,65
149	374506,53	1548444,73
152	374496,77	1548447,98
76	374465,24	1548437,29

ЧЗУ №1.06/4		
№	X	Y

168	374464,09	1548379,81
79	374466,61	1548386,91
78	374465,81	1548390,80
160	374464,39	1548397,63
159	374464,58	1548406,64
99	374472,57	1548407,25
98	374474,25	1548385,76
97	374474,65	1548380,62
168	374464,09	1548379,81

ЧЗУ №1.06/5		
№	X	Y
72	374465,49	1548449,12
71	374465,85	1548449,15
155	374468,03	1548442,14
78	374465,81	1548390,80
160	374464,39	1548397,63
159	374464,58	1548406,64
77	374464,67	1548410,63
156	374466,03	1548441,85
73	374465,38	1548443,94
72	374465,49	1548449,12

РОССИЙСКАЯ ФЕДЕРАЦИЯ
СВЕРДЛОВСКАЯ ОБЛАСТЬ
ПОСТАНОВЛЕНИЕ
АДМИНИСТРАЦИИ АРАМИЛЬСКОГО ГОРОДСКОГО ОКРУГА

Приложение № 3
к Постановлению Администрации
Арамильского городского округа
от 04.02.2020 № 44

от 04.02.2020 № 44

Об утверждении проекта планировки и проекта межевания территории, предназначенной для размещения линейного объекта «Строительство централизованной системы водоотведения поселка Арамиль с подключением в централизованную систему водоотведения поселка Светлый»

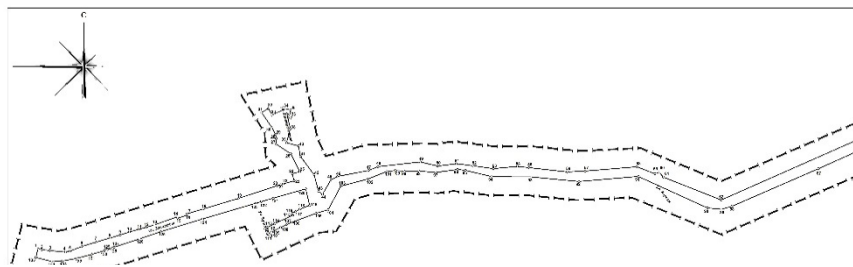
В целях обеспечения устойчивого развития Арамильского городского округа в соответствии с Градостроительным кодексом Российской Федерации, Федеральным законом от 06 октября 2003 года № 131-ФЗ «Об общих принципах организации местного самоуправления в Российской Федерации», Правилами землепользования и застройки Арамильского городского округа, утвержденными Решением Думы Арамильского городского округа от 28.02.2013 № 17/1, постановлением Главы Арамильского городского округа от 02.07.2019 № 698 «О принятии решения о подготовке документации по планировке территории (проект планировки и проект межевания) для размещения линейного объекта: «Строительство централизованной системы водоотведения поселка Арамиль с подключением в централизованную систему водоотведения поселка Светлый», заключения о результатах общественных обсуждений от 15.01.2020 № 05-2020-ПЗЗ, руководствуясь статьей 30 Устава Арамильского городского округа

ПОСТАНОВЛЯЮ:

- Утвердить:
 - Проект планировки территории, предназначенной для размещения линейного объекта «Строительство централизованной системы водоотведения поселка Арамиль с подключением в централизованную систему водоотведения поселка Светлый», в следующем составе:
 - Чертеж красных линий М 1:2000 (приложение № 1);
 - Чертеж границ зон планируемого размещения линейного объекта М 1:2000 (приложение № 2);
 - Схема расположения элемента планировочной структуры М 1:10000 (приложение № 3);
 - Схема использования территории в период подготовки проекта планировки территории (опорный план) М 1:2000 (приложение № 4);
 - Схема границ зон с особыми условиями использования территории М 1:2000 (приложение № 5);
 - Схема конструктивных и планировочных решений М 1:2000 (приложение № 6).
 - Проект межевания территории, предназначенной для размещения линейного объекта «Строительство централизованной системы водоотведения поселка Арамиль с подключением в централизованную систему водоотведения поселка Светлый», в следующем составе:
 - План фактического использования территории М 1:2000 (приложение № 7).
 - Чертеж межевания территории М 1:2000 (приложение № 8).
 - Сведения об образуемых земельных участках (на период строительства) (приложение № 9);
 - Сведения об образуемых частях земельных участков (на период строительства) (приложение № 10);
 - Ведомость координат образуемых земельных участков и частей земельных участков (приложение № 11);
 - С момента подписания настоящего постановления в течение 7 дней опубликовать его в газете «Арамильские вести» и разместить на официальном сайте Арамильского городского округа.
 - Контроль исполнения настоящего постановления возложить на заместителя главы Администрации Арамильского городского округа Р.В. Гарифуллина.
- Глава Арамильского городского округа В.Ю. Никитенко

Приложение № 1
к Постановлению Администрации
Арамильского городского округа
от 04.02.2020 № 44

Чертеж красных линий М 1:2000



Приложение № 2
к Постановлению Администрации
Арамильского городского округа
от 04.02.2020 № 44

Чертеж границ зон планируемого размещения линейного объекта М 1:2000

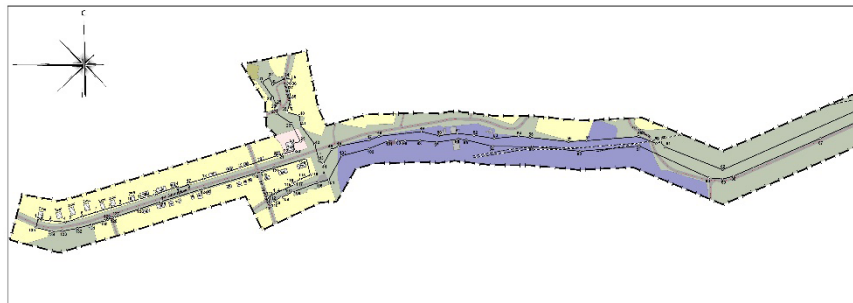
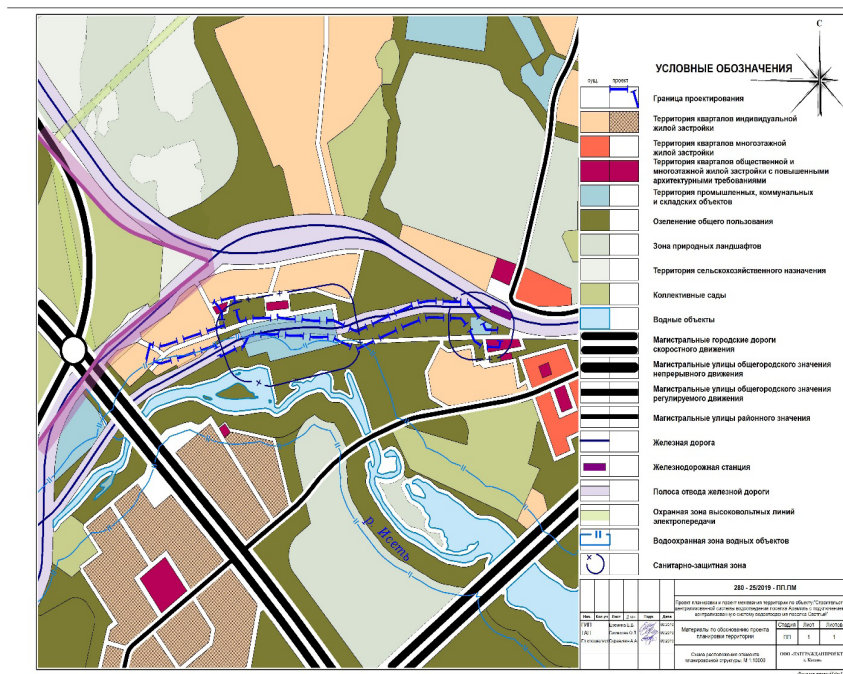


Схема расположения элемента планировочной структуры М 1:10000



Приложение № 4
к Постановлению Администрации
Арамильского городского округа
от 04.02.2020 № 44

Схема использования территории в период подготовки проекта планировки территории (опорный план) М

1:2000

