












<p>5. Здание над скважиной и сооружение скважины № 911; кадастровый номер участка : 66 : 33 : 0101010 : 1117)</p>	<p>г. Арамил, ул. З.-Ильича, 41-а; географические координаты: 56°41'26" с.ш. 60°52'36" в.д.</p>	<p>Над скважиной здание кирпичного павильона. Состояние аварийное. Трещины по фундаменту и стенам здания. Необходимо замена электропроводки и ВРУ. Имеется ограждение ЗСО I-го пояса скважины радиусом 50*50 м. Состояние ограждения неудовлетворительное, требует ремонта или замены. На территории огороженного первого пояса зоны санитарной охраны скважин допущены насаждения высокоствольных деревьев. Дорожки к скважинам не имеют твердого покрытия, трава скошена частично. Утвержденный проект ЗСО-отсутствует.</p>		<p>9. Здание над скважиной и сооружение скважины № 1272 (резерв.); кадастровый номер участка : 66 : 33 : 0101007 : 120)</p>	<p>г. Арамил, ул. Комсомольская, 37-Б; географические координаты: 56°41'35" с.ш. 60°50'05" в.д.</p>	<p>Скважина расположена в подземном павильоне. Ограждение отсутствует. На территории огороженного первого пояса зоны санитарной охраны скважин допущены насаждения высокоствольных деревьев. Дорожки к скважинам не имеют твердого покрытия, трава скошена частично. Утвержденный проект ЗСО-отсутствует.</p>	
<p>6. Здание над скважиной и сооружение скважины №4/50383, №3/50383 (резерв); кадастровый номер участка : 66 : 33 : 0101002 : 101)</p>	<p>г. Арамил, ул. Рабочая, 144-а; географические координаты: 56°42'32" с.ш. 60°50'20" в.д.</p>	<p>Над скважиной обустроена металлическая будка на бетонном фундаменте. Необходимо замена электропроводки и ВРУ. Имеется ограждение ЗСО I-го пояса скважины радиусом 35*30 м. Состояние ограждения неудовлетворительное, требует замены или ремонта. На территории огороженного первого пояса зоны санитарной охраны скважин допущены насаждения высокоствольных деревьев. Дорожки к скважинам не имеют твердого покрытия, трава скошена частично. Утвержденный проект ЗСО-отсутствует.</p>		<p>10. Здание над скважиной и сооружение скважины №1 р.э (арендованная) №2 р.э (резервная)</p>	<p>Свердловский район, 18 км севернее поселка Пыльва; географические координаты: 56°41'38" с.ш. 60°44'27" в.д.</p>	<p>Над скважиной кирпичный павильон. Ограждение отсутствует, отсутствует возможность создания ЗСО I-го пояса. Скважина аэропорта Уктус. Находится в аренде.</p>	
<p>7. Здание над скважиной и сооружение скважины № 2823 «Декра»; кадастровый номер : отсутствует, не была должным образом передана документация при передаче объекта в Концессию)</p>	<p>г. Арамил, пер. Речной, 2-а; географические координаты: 56°41'47" с.ш. 60°52'15" в.д.</p>	<p>Подземный бетонный павильон. Имеется ограждение ЗСО I-го пояса скважины радиусом 50*50 м. Состояние ограждения неудовлетворительное, требует замены.</p>		<p>11. Здание над скважиной и сооружение скважины №1, № 2 (резерв); кадастровый номер участка : 66 : 33 : 0401001 : 806)</p>	<p>г. Арамил, ул. Светлый, 4-а; географические координаты: 56°42'36" с.ш. 60°56'09" в.д.</p>	<p>Над скважиной здание кирпичного павильона. Необходим ремонт кровли. Необходимо замена электропроводки и ВРУ, замена входной группы, замена трубопроводов. Ограждение отсутствует. На территории огороженного первого пояса зоны санитарной охраны скважин допущены насаждения высокоствольных деревьев. Дорожки к скважинам не имеют твердого покрытия, трава скошена частично. Утвержденный проект ЗСО-отсутствует.</p>	
<p>8. Здание над скважиной и сооружение скважины № 480 (резерв.); кадастровый номер : отсутствует, не была должным образом передана документация при передаче объекта в Концессию)</p>	<p>г. Арамил, ул. Клубная, 57/1; географические координаты: 56°41'34" с.ш. 60°51'36" в.д.</p>	<p>Над скважиной здание кирпичного павильона. Ограждение отсутствует. Дорожки к скважинам не имеют твердого покрытия, трава скошена частично. Утвержденный проект ЗСО-отсутствует.</p>		<p>12. Здание над скважиной и сооружение скважины №3; кадастровый номер участка : 66 : 33 : 0401001 : 805)</p>	<p>п. Светлый, ул. Кольцевая, 4-а; географические координаты: 56°42'28" с.ш. 60°57'10" в.д.</p>	<p>Имеется кирпичный павильон. Необходимо частичная замена электропроводки и ВРУ. Имеется ограждение ЗСО I-го пояса скважины радиусом 25*35*37*37 м. Состояние ограждения требует частичного ремонта.</p>	
<p>13. Здание над скважиной и сооружение скважины № 4/4 (резерв); кадастровый номер участка : 66 : 3 : 0401001 : 816)</p>	<p>п. Светлый, ул. Кольцевая, 2-А; географические координаты: 56°42'38" с.ш. 60°56'38" в.д.</p>	<p>Над скважиной здание кирпичного павильона, необходим: ремонт кровли; замена электропроводки. Ограждение отсутствует. На территории огороженного первого пояса зоны санитарной охраны скважин допущены насаждения высокоствольных деревьев. Дорожки к скважинам не имеют твердого покрытия, трава скошена частично. Утвержденный проект ЗСО-отсутствует.</p>		<p>11. Здание над скважиной и сооружение скважины №1, № 2 (резерв); кадастровый номер участка : 66 : 33 : 0401001 : 806)</p>	<p>г. Арамил, ул. Светлый, 4-а; географические координаты: 56°42'36" с.ш. 60°56'09" в.д.</p>	<p>Над скважиной здание кирпичного павильона. Необходим ремонт кровли. Необходимо замена электропроводки и ВРУ, замена входной группы, замена трубопроводов. Ограждение отсутствует. На территории огороженного первого пояса зоны санитарной охраны скважин допущены насаждения высокоствольных деревьев. Дорожки к скважинам не имеют твердого покрытия, трава скошена частично. Утвержденный проект ЗСО-отсутствует.</p>	
<p>13. Здание над скважиной и сооружение скважины № 4/4 (резерв); кадастровый номер участка : 66 : 3 : 0401001 : 816)</p>	<p>п. Светлый, ул. Кольцевая, 2-А; географические координаты: 56°42'38" с.ш. 60°56'38" в.д.</p>	<p>Над скважиной здание кирпичного павильона, необходим: ремонт кровли; замена электропроводки. Ограждение отсутствует. На территории огороженного первого пояса зоны санитарной охраны скважин допущены насаждения высокоствольных деревьев. Дорожки к скважинам не имеют твердого покрытия, трава скошена частично. Утвержденный проект ЗСО-отсутствует.</p>		<p>11. Здание над скважиной и сооружение скважины №1, № 2 (резерв); кадастровый номер участка : 66 : 33 : 0401001 : 806)</p>	<p>г. Арамил, ул. Светлый, 4-а; географические координаты: 56°42'36" с.ш. 60°56'09" в.д.</p>	<p>Над скважиной здание кирпичного павильона. Необходим ремонт кровли. Необходимо замена электропроводки и ВРУ, замена входной группы, замена трубопроводов. Ограждение отсутствует. На территории огороженного первого пояса зоны санитарной охраны скважин допущены насаждения высокоствольных деревьев. Дорожки к скважинам не имеют твердого покрытия, трава скошена частично. Утвержденный проект ЗСО-отсутствует.</p>	