



Сообщение о возможном установлении публичного сервитута

Комитет по управлению муниципальным имуществом Арамильского городского округа в соответствии со статьей 23, главой V.7 Земельного кодекса Российской Федерации сообщает о возможном установлении публичного сервитута в целях нужд местного населения – строительство централизованной системы водоотведения поселка Арамил с подключением в централизованную систему водоотведения поселка Светлый на следующие земельные участки:

1. Земельный участок (ЗУ1), государственная собственность на который не разграничена, площадью 8728 кв.м, расположенный по адресу: Свердловская область, Сысертский район, поселок Светлый;
2. Земельный участок (ЗУ2), государственная собственность на который не разграничена, площадью 1246 кв.м, расположенный по адресу: Свердловская область, Сысертский район, поселок Светлый;
3. Часть земельного участка кадастровым номером 66:33:0201001:1411 (ЧЗУ3.1), расположенный по адресу: Свердловская область, Сысертский район, поселок Арамил, улица Заводская, 22, площадью 572 кв.м;
4. Часть земельного участка кадастровым номером 66:33:0201001:394 (ЧЗУ2.2), расположенный по адресу: Свердловская область, Сысертский район, поселок Арамил, улица Культуры под автодорогой, площадью 35 кв.м;
5. Часть земельного участка кадастровым номером 66:33:0201001:394 (ЧЗУ2.1), расположенный по адресу: Свердловская область, Сысертский район, поселок Арамил, улицы Ломоносова – Кооперативная под автодорогой, площадью 875 кв.м;
6. Часть земельного участка кадастровым номером 66:33:0201001:328 (ЧЗУ4.1), расположенный по адресу: Свердловская область, Сысертский район, поселок Арамил, улица Заводская, 1, площадью 10981 кв.м;
7. Часть земельного участка кадастровым номером 66:33:0201001:260 (ЧЗУ5.1), расположенный по адресу: Свердловская область, Сысертский район, поселок Арамил, под автодорогой "город Арамил - станция Арамил", площадью 334 кв.м;
8. Часть земельного участка кадастровым номером 66:33:0401001:145 (ЧЗУ7.1), расположенный по адресу: Свердловская область, Сысертский район, поселок Светлый, под автодорогой "город Арамил - станция Арамил", площадью 10052 кв.м;
9. Часть земельного участка кадастровым номером 66:33:0201001:62 (ЧЗУ1.1), расположенный по адресу: Свердловская область, Сысертский район, поселок Арамил, улица Заводская под автодорогой, площадью 6698 кв.м;
10. Часть земельного участка кадастровым номером 66:33:0201001:62 (ЧЗУ1.2), расположенный по адресу: Свердловская область, Сысертский район, поселок Арамил, улица Заводская под автодорогой, площадью 42 кв.м;
11. Часть земельного участка кадастровым номером 66:33:0301001:5 (ЧЗУ8.1), расположенный по адресу: Свердловская область, Сысертский район, поселок Арамил, площадью 281 кв.м.

Схемы расположения земельных участков на кадастровом плане территории прилагаются.

Ознакомление заинтересованных лиц со схемами расположения земельных участков, осуществляется по адресу: Свердловская область, Сысертский район, город Арамил, улица 1 Мая, 12, в рабочие дни с 08.00 по 17.00, обеденный перерыв с 12.00 по 13.00.

Дата окончания сообщения о возможном установлении публичного сервитута - 06.08.2021 (30 дней со дня опубликования).

Утверждена:

Схема расположения земельного участка на кадастровом плане территории

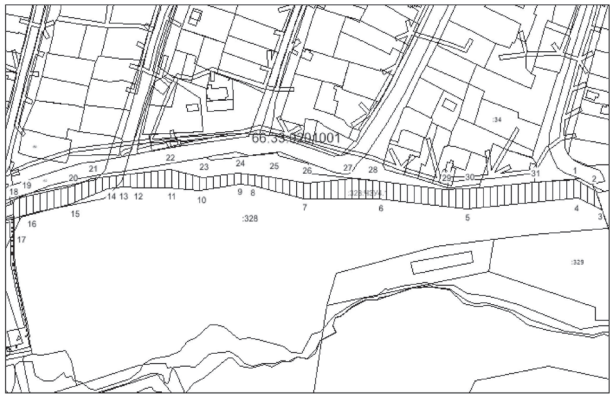
Условный номер земельного участка: 62:43У1.2 Номер кадастрового квартала: 66:33:0201001 Категория земель: земли населенных пунктов Территориальная зона: ЗОП территории общего пользования Площадь земельного участка 42 кв. м.			
Обозначение характерных точек границ 1	Координаты, м		
	X 2	Y 3	
1	377277.00	1553251.40	
2	377272.18	1553250.04	
3	377271.99	1553249.49	
4	377267.58	1553236.63	
5	377270.31	1553238.21	
1	377277.00	1553251.40	



Масштаб 1:1500

Условные обозначения:

- 1...n
66:33:0201001
:107, и т.д.
62:43У1.2
- надписи номеров характерных точек контура
 - номер кадастрового квартала
 - номера земельных участков по данным ГКН
 - уточняемый земельный участок
 - границы земельных участков по данным ГКН



Масштаб 1:3500

- Условные обозначения:
- 1...n
66:33:0201001
:328, и т.д.
62:43У1.1
- надписи номеров характерных точек контура
 - номер кадастрового квартала
 - номера земельных участков по данным ГКН
 - уточняемый земельный участок
 - границы земельных участков по данным ГКН

Утверждена:

Схема расположения земельного участка на кадастровом плане территории

Условный номер земельного участка: 62:43У1.1 Номер кадастрового квартала: 66:33:0201001 Категория земель: земли населенных пунктов Территориальная зона: ЗОП территории общего пользования Площадь земельного участка 6698 кв. м.			
Обозначение характерных точек границ 1	Координаты, м		
	X 2	Y 3	
1	377277.09	1553205.01	
2	377258.66	1553210.02	
3	377242.51	1553153.96	
4	377233.05	1553121.18	
5	377226.02	1553096.85	
6	377225.30	1553094.35	
7	377224.91	1553093.04	
8	377222.99	1553086.43	
9	377190.84	1552977.43	
10	377164.82	1552892.24	
11	377150.15	1552848.76	
12	377133.24	1552797.44	
13	377132.51	1552795.39	
14	377131.87	1552793.58	
15	377129.71	1552787.46	
16	377128.32	1552783.51	
17	377126.21	1552777.57	
18	377131.91	1552774.91	
19	377131.98	1552768.01	
20	377132.21	1552742.79	
21	377139.43	1552758.47	
22	377141.38	1552763.81	
23	377143.59	1552778.32	
24	377144.36	1552783.39	
25	377146.75	1552790.84	
26	377147.99	1552794.71	
27	377161.50	1552836.63	
28	377198.55	1552957.55	
29	377234.40	1553077.69	
30	377235.76	1553082.20	
31	377237.21	1553087.05	
32	377237.95	1553089.52	
33	377238.06	1553089.90	
34	377239.24	1553093.69	
35	377243.57	1553107.66	
36	377257.81	1553148.80	
37	377276.11	1553201.65	
1	377277.09	1553205.01	



Масштаб 1:3000

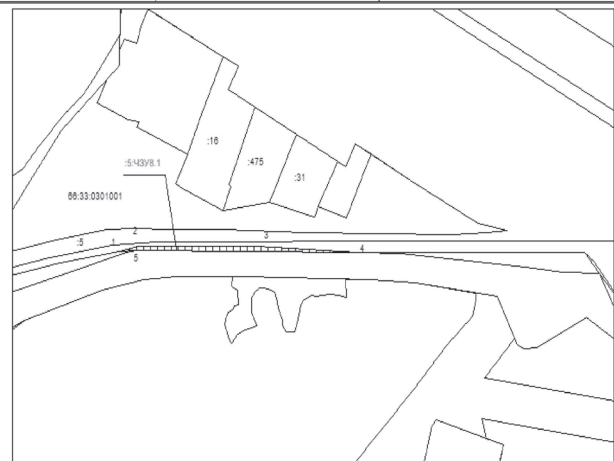
Условные обозначения:

- 1...n
66:33:0201001
:107, и т.д.
62:43У1.1
- надписи номеров характерных точек контура
 - номер кадастрового квартала
 - номера земельных участков по данным ГКН
 - уточняемый земельный участок
 - границы земельных участков по данным ГКН

Утверждена:

Схема расположения земельного участка на кадастровом плане территории

Условный номер земельного участка: 5:ЧЗУ8.1 Номер кадастрового квартала: 66:33:0301001 Категория земель: земли населенных пунктов Территориальная зона: Т-2 зона размещения объектов железнодорожного транспорта Площадь земельного участка 281 кв. м.			
Обозначение характерных точек границ 1	Координаты, м		
	X 2	Y 3	
1	377407.71	1554498.48	
2	377410.56	1554510.02	
3	377410.36	1554582.12	
4	377407.33	1554644.47	
5	377408.12	1554508.47	
1	377407.71	1554498.48	



Масштаб 1:2000

- Условные обозначения:
- 1...n
66:33:0301001
:31, и т.д.
5:ЧЗУ8.1
- надписи номеров характерных точек контура
 - номер кадастрового квартала
 - номера земельных участков по данным ГКН
 - уточняемый земельный участок
 - границы земельных участков по данным ГКН

Утверждена:

Схема расположения земельного участка на кадастровом плане территории

Условный номер земельного участка: 394:ЧЗУ2.2 Номер кадастрового квартала: 66:33:0201001 Категория земель: земли населенных пунктов Территориальная зона: ЗОП территории общего пользования Площадь земельного участка 35 кв. м.			
Обозначение характерных точек границ 1	Координаты, м		
	X 2	Y 3	
1	377243.91	1553084.89	
2	377237.22	1553087.06	
3	377235.76	1553082.20	
4	377242.35	1553080.13	
1	377243.91	1553084.89	



Масштаб 1:1000

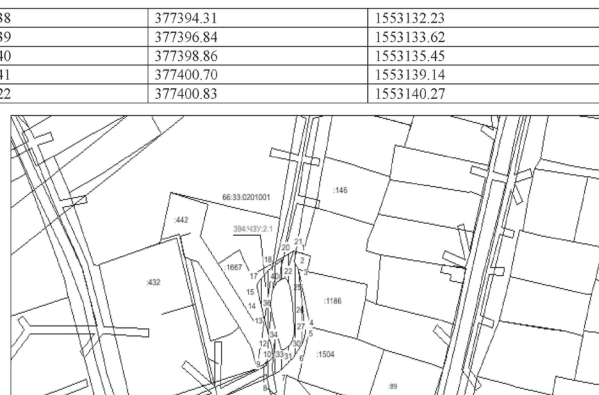
Условные обозначения:

- 1...n
66:33:0201001
:394, и т.д.
394:ЧЗУ2.2
- надписи номеров характерных точек контура
 - номер кадастрового квартала
 - номера земельных участков по данным ГКН
 - уточняемый земельный участок
 - границы земельных участков по данным ГКН

Утверждена:

Схема расположения земельного участка на кадастровом плане территории

Условный номер земельного участка: 394:ЧЗУ2.1 Номер кадастрового квартала: 66:33:0201001 Категория земель: земли населенных пунктов Территориальная зона: И зона размещения объектов инженерной инфраструктуры: ЗОП территории общего пользования Площадь земельного участка 875 кв. м.			
Обозначение характерных точек границ 1	Координаты, м		
	X 2	Y 3	
1	377414.98	1553146.97	
2	377409.43	1553145.85	
3	377405.10	1553148.42	
4	377371.37	1553152.74	
5	377366.19	1553151.25	
6	377358.45	1553145.51	
7	377350.84	1553136.26	
8	377346.84	1553127.17	
9	377354.68	1553126.90	
10	377357.12	1553131.30	
11	377358.68	1553132.66	
12	377364.37	1553131.88	
13	377379.73	1553127.12	
14	377387.82	1553124.62	
15	377395.83	1553122.50	
16	377397.44	1553122.47	
17	377398.63	1553123.01	
18	377405.04	1553129.42	
19	377411.19	1553139.08	
20	377412.29	1553139.26	
21	377415.35	1553145.52	
1	377414.98	1553146.97	
22	377400.83	1553140.27	
23	377400.17	1553141.06	
24	377398.58	1553142.20	
25	377396.19	1553143.14	
26	377386.20	1553145.00	
27	377373.79	1553146.19	
28	377371.02	1553145.86	
29	377368.47	1553145.08	
30	377365.71	1553143.59	
31	377362.62	1553139.36	
32	377362.63	1553138.26	
33	377363.67	1553137.38	
34	377372.67	1553134.34	
35	377378.59	1553132.56	
36	377386.07	1553131.22	
37	377390.95	1553131.47	



Масштаб 1:2000

Условные обозначения:

- 1...n
66:33:0201001
:394, и т.д.
394:ЧЗУ2.1
- надписи номеров характерных точек контура
 - номер кадастрового квартала
 - номера земельных участков по данным ГКН
 - уточняемый земельный участок
 - границы земельных участков по данным ГКН