
Новоуткинск

Верхняя Пышма

поездки. Приятно удивил тот факт, что за местечком-то следят! Появились информационные стенды – красивые, дорогие, оригинальные, дорога легка и приятна. Видимо, местные власти эту достопримечательность чтят, холят и лелеют. Если вы поедете целенаправленно в Сугомакскую пещеру, то вам стоит еще и на гору саму подняться. Час ходьбы, зато вид – умопомрачительный! В Кыштыме еще есть каолиновый карьер, известный всем под названием «Уральское Бали». В общем, этот населенный пункт вполне можно выбрать как отдельное направление для тура выходного дня, чтобы посмотреть сразу все его достопримечательности. Одна часть города представляет собой остров, к которому ведет сразу несколько мостов. Вот это да!

Города, которые нас удивили

К такому же типу – мест, которые мы не ожидали увидеть такими – относится и **Златоуст.** Самый высокогорный город на Урале и третий по величине в Челябинской области. Мы остановились в нем, найдя хостел, чтобы посетить национальный парк Таганай, но в итоге нам захотелось остаться еще на один день, чтобы посетить местный Драматический театр и Краеведческий музей. В Златоусте – множество магазинов, мест общественного питания, там ходят трамваи! В общем, город нас удивил своим видом, вот только люди там не очень приветливые. Зато у них там есть свой национальный парк! И довольно большое количество гостиниц рядом. Но так как наш поход в этот раз носил исключительно «попсовый» характер, мы выбрали простые и доступные маршруты: занимают 2-3 часа неспешного хода, абсолютно безопасны и подходят для посещения с детьми, показывают всю красоту парка с высоты смотровых площадок! Это – «Черная скала» и «Семибратка», входы на которые относятся именно к черте города, а остальные – более дальние, сложные и опасные – начинаются из центрального участка парка. Недалеко от Златоуста находится еще **город Садка с его «Уральским Диснейлендом»** (вот только почитайте для начала отзывы в виртуальной сети про это место, чтобы до конца быть уверенными в том, что вы знаете, что за «парк развлечений» собираетесь посетить) и вход в национальный парк «Зюраткуль». Также, как и Таганай, он велик и протягивается на десятки километров, но подъем на «Голую сопку» позволит вам оценить всю его красоту из одного места. Правда, поход на 6 километров дастся вам не легко (деревянная тропка быстро перейдет в высокий массив, а затем – и в «горную реку», которую придется покорять), но это стоит того, чтобы увидеть в итоге этот потрясающий вид на лес и озеро Зюраткуль – самое высокогорное на Урале. Кстати, подойти к нему можно близко – плотина находится там же, где и вход именно на этот оборудованный маршрут.


Сугомакская пещера

Такие маленькие города, как **Среднеуральск** (ему даже 100 лет еще нет) и **Верхняя Пышма** (ей и того меньше) понравились нам тем, что они относительно компактные и молодые. Там нет старых зданий, но потихоньку развивается культура. В Верхней Пышме строят красивейшее здание для приезжих театральных трупп, а в Среднеуральске начали появляться общепиты, которых до этого не было. И там, и там, есть кинотеатры! В Верхней Пышме покушать есть, где, но, в отличие от Среднеуральска (между ними ехать – 5 минут), там нет своей набережной. А вот прогулка у Исетского озера нам очень понравилась: площадка прекрасно оборудована, есть свой яхт-клуб (посмотрели, как катаются на кайт-серфе), здания прекрасны и удивительны. Больше всего в этой поездке нам понравился музей военной техники под открытым небом в Верхней Пышме. Мы были удивлены и обрадованы, что есть и бесплатная часть. Да еще какая! Осматривая с огромным интересом самолеты, танки и другие машины мы просто потерялись во времени, а под конец вышли абсолютно уставшие. Если бы у нас на руках были билеты еще и в музеи, мы бы, наверное, не осилили еще и их смотр. Решили вернуться как-нибудь второй раз туда и посмотреть отдельно.

Таким же образом случилась поездка и в **Каменск-Уральский:** мы не попали в часть мест – по причине собственной недальновидности – и хотим обязательно попасть туда, поехав еще раз. В Краеведческом музее вход и сувениры – только за наличку (у нас же был сплошной безнал), а на поездку на речном круизе места раскупаются заранее! Река Исеть в этом городе делится на две части: судоходную и запруду.


Каменск-Уральский

Маршрут пролегает мимо живописных берегов, созданных как природой, так и рукой человека (есть различные скульптуры). На это стоит посмотреть! Еще там есть «Шаман-шоу» в одноименной «деревне» в центре города и частный зоопарк, в которых я уже бывала ранее. Интереснее было посмотреть новые места: памятник «Царь-пушке», современные спортивные объекты, парки отдыха, набережную, аллеи и просто улицы и дома. Нашли старую часть города, где нам прохожие рассказали про заброшенное здание старого ДК и кинотеатра. В каждом городе есть что-то удивительное!

Среднеуральск

Но абсолютным «комбо» для нас стал этим летом город **Магнитогорск.** Такой «бомбы», спрятанной в горах, мы не ожидали обнаружить. Да и не собирались особо: просто стало интересно посмотреть, что за город такой, выдвигаясь домой пораньше из древнего города Аркаим. Прибыв в Магнитогорск, мы пожалели только об одном – что не приехали туда раньше! Чем же он нас так удивил? Во-первых, он огромный. Во-вторых, он необычный. Что-то между Екатеринбургом и Челябинском, но самобытно очень. Современный, красивый, просторный. Там есть множество аллей, парков и скверов. Мы побывали только на набережной, а уже захотелось переехать жить туда! Кроме шуток, оборудовано все с умом и вкусом. И все бесплатно. В-третьих, в Магнитогорске развитая индустрия развлечений: свой аквапарк, цирк, театр оперы и балета, театры драматические и частные, термальные источники и многое другое. Есть такое понятие, как «хочется вернуться туда снова», и к городу Магнитогорск оно точно относится!

Хотя впереди нас ждут и другие удивительные места: новые, старые и еще только входящие в планы. Надеемся, что наши советы разнообразят ваши выходные дни и подарят столько же положительных эмоций и приятных воспоминаний, что и нам. Желаем и вам ощутить радость от посещения «точек на карте» и открытия для себя уникальных озер, гор и городов!

Марьяна Марина,
фото автора

Сары