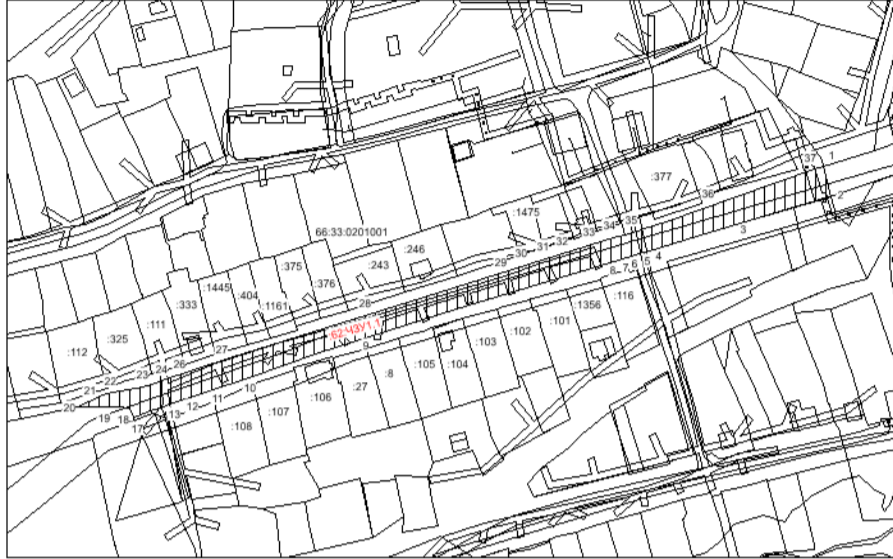


32	377237.95	1553089.52
33	377238.06	1553089.90
34	377239.24	1553093.69
35	377243.57	1553107.66
36	377257.81	1553148.80
37	377276.11	1553201.65
1	377277.09	1553205.01



Масштаб 1:3000

Условные обозначения:

66:33:0201001  
:107, и т.д.  
:62:43У1.1

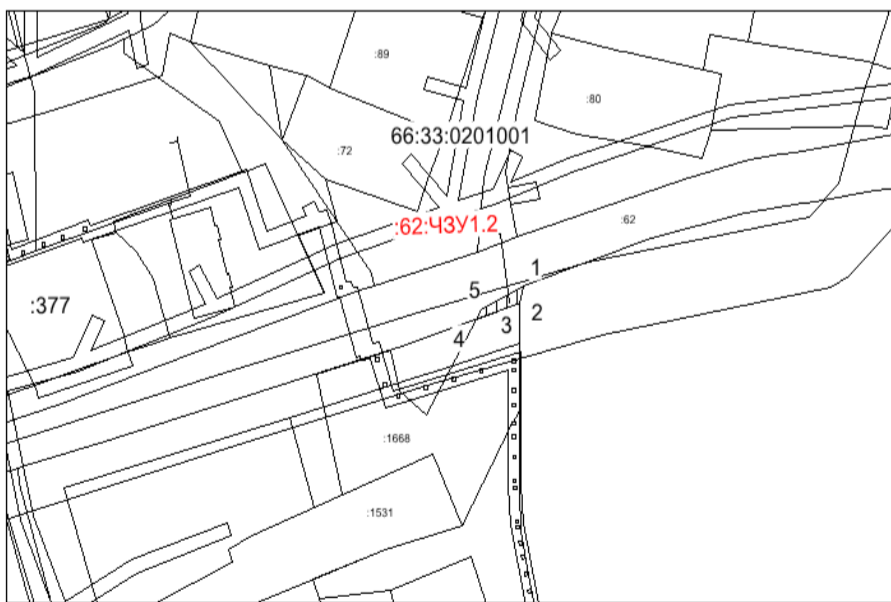
- надписи номеров характерных точек контура
- номер кадастрового квартала
- номера земельных участков по данным ГКН
- уточняемый земельный участок
- границы земельных участков по данным ГКН

Утверждена:  
постановлением Администрации АГО  
(наименование документа об утверждении, включая наименования  
органов государственной власти или органов местного самоуправления,  
принявших решение об утверждении схемы или подписавших соглашение  
о перераспределении земельных участков)  
от 11.08.2021 № 408

**Схема расположения земельного участка  
на кадастровом плане территории**  
Система координат: МСК-66, зона I

Условный номер земельного участка: :394:ЧЗУ2.1 Номер кадастрового квартала: 66:33:0201001 Категория земель: земли населенных пунктов Территориальная зона: И зона размещения объектов инженерной инфраструктуры; ЗОП территории общего пользования		
Площадь земельного участка 875 кв. м.		
Обозначение характерных точек границ	Координаты, м	
	X	Y
1	2	3
1	377414.98	1553146.97
2	377409.43	1553145.85
3	377405.10	1553148.42
4	377371.37	1553152.74
5	377366.19	1553151.25
6	377358.45	1553145.51
7	377350.84	1553136.26
8	377346.84	1553127.17
9	377354.68	1553126.90
10	377357.12	1553131.30
11	377358.68	1553132.66
12	377364.37	1553131.88
13	377379.73	1553127.12
14	377387.82	1553124.62
15	377395.83	1553122.50
16	377397.44	1553122.47
17	377398.63	1553123.01
18	377405.04	1553129.42
19	377411.19	1553139.08
20	377412.29	1553139.26
21	377415.35	1553145.52
1	377414.98	1553146.97
22	377400.83	1553140.27
23	377400.17	1553141.06
24	377398.58	1553142.20
25	377396.19	1553143.14
26	377386.20	1553145.00
27	377373.79	1553146.19
28	377371.02	1553145.86
29	377368.47	1553145.08
30	377365.71	1553143.59
31	377362.62	1553139.36
32	377362.63	1553138.26
33	377363.67	1553137.38
34	377372.67	1553134.34
35	377378.59	1553132.56
36	377386.07	1553131.22
37	377390.95	1553131.47
38	377394.31	1553132.23
39	377396.84	1553133.62
40	377398.86	1553135.45
41	377400.70	1553139.14
22	377400.83	1553140.27

Условный номер земельного участка: :62:ЧЗУ1.2 Номер кадастрового квартала: 66:33:0201001 Категория земель: земли населенных пунктов Территориальная зона: ЗОП территории общего пользования		
Площадь земельного участка 42 кв. м.		
Обозначение характерных точек границ	Координаты, м	
	X	Y
1	2	3
1	377277.00	1553251.40
2	377272.18	1553250.04
3	377271.99	1553249.49
4	377267.58	1553236.63
5	377270.31	1553238.21
1	377277.00	1553251.40



Масштаб 1:1500

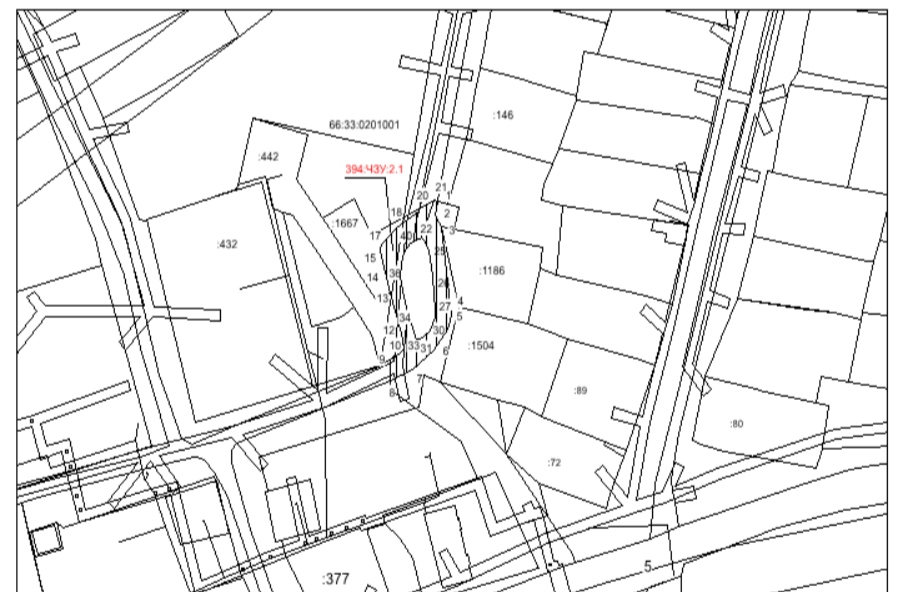
Условные обозначения:

66:33:0201001  
:107, и т.д.  
:62:ЧЗУ1.2

- надписи номеров характерных точек контура
- номер кадастрового квартала
- номера земельных участков по данным ГКН
- уточняемый земельный участок
- границы земельных участков по данным ГКН

Утверждена:  
постановлением Администрации АГО  
(наименование документа об утверждении, включая наименования  
органов государственной власти или органов местного самоуправления,  
принявших решение об утверждении схемы или подписавших соглашение  
о перераспределении земельных участков)  
от 11.08.2021 № 408

**Схема расположения земельного участка  
на кадастровом плане территории**  
Система координат: МСК-66, зона I



Масштаб 1:2000

Условные обозначения:

1, ..., n  
66:33:0201001  
:394, и т.д.  
:394:ЧЗУ2.1

- надписи номеров характерных точек контура
- номер кадастрового квартала
- номера земельных участков по данным ГКН
- уточняемый земельный участок

- границы земельных участков по данным ГКН

Утверждена:  
постановлением Администрации АГО  
(наименование документа об утверждении, включая наименования  
органов государственной власти или органов местного самоуправления,  
принявших решение об утверждении схемы или подписавших соглашение  
о перераспределении земельных участков)  
от 11.08.2021 № 408

**Схема расположения земельного участка  
на кадастровом плане территории**  
Система координат: МСК-66, зона I

Условный номер земельного участка: :394:ЧЗУ2.2 Номер кадастрового квартала: 66:33:0201001 Категория земель: земли населенных пунктов Территориальная зона: ЗОП территории общего пользования		
Площадь земельного участка 35 кв. м.		
Обозначение характерных точек границ	Координаты, м	
	X	Y
1	2	3
1	377243.91	1553084.89