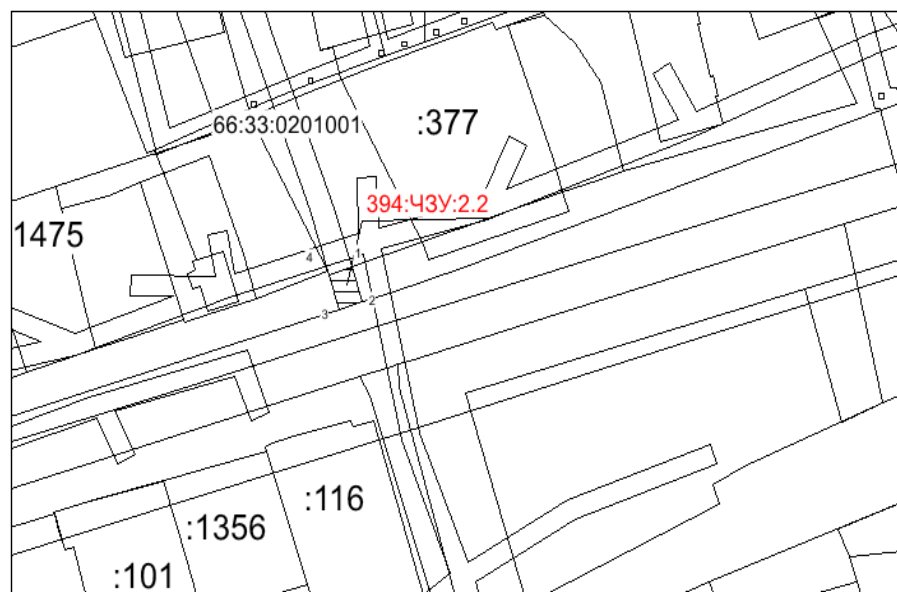


2	377237.22	1553087.06
3	377235.76	1553082.20
4	377242.35	1553080.13
1	377243.91	1553084.89

(наименование документа об утверждении, включая наименования органов государственной власти или органов местного самоуправления, принявших решение об утверждении схемы или подписавших соглашение о перераспределении земельных участков) от 11.08.2021 № 408

**Схема расположения земельного участка на кадастровом плане территории**  
Система координат: МСК-66, зона 1



Масштаб 1:1000

Условные обозначения:

- 1, ..., n - надписи номеров характерных точек контура
- 66:33:0201001 - номер кадастрового квартала
- :394, и т.д. - номера земельных участков по данным ГКН
- :394:ЧЗУ:2.2 - уточняемый земельный участок
- - границы земельных участков по данным ГКН

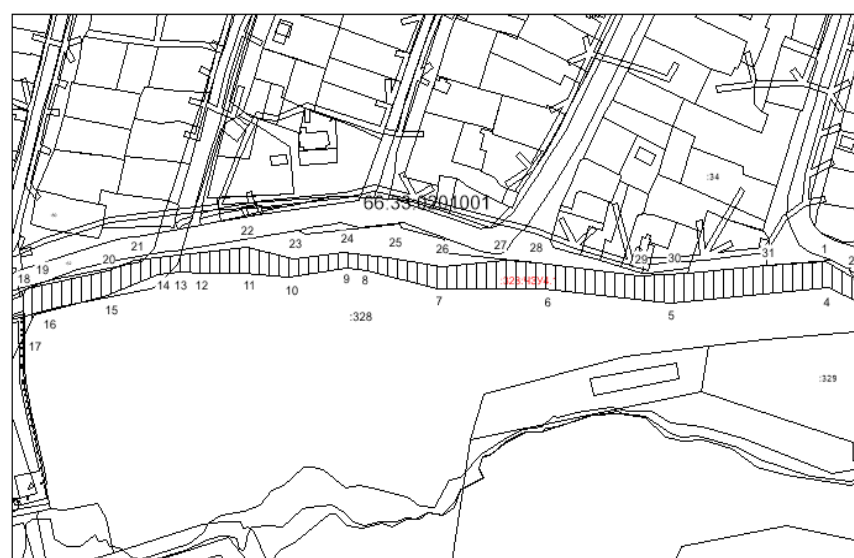
Утверждена:  
постановлением Администрации АГО  
(наименование документа об утверждении, включая наименования органов государственной власти или органов местного самоуправления, принявших решение об утверждении схемы или подписавших соглашение о перераспределении земельных участков) от 11.08.2021 № 408

**Схема расположения земельного участка на кадастровом плане территории**  
С

Условный номер земельного участка: :328:ЧЗУ4.1		
Номер кадастрового квартала: 66:33:0201001		
Категория земель: земли населенных пунктов		
Территориальная зона: П зона размещения производственных объектов		
Площадь земельного участка 10981 кв. м.		
Обозначение характерных точек границ	Координаты, м	
	X	Y
1	2	3
1	377296.86	1553861.16
2	377284.30	1553882.67
3	377265.46	1553889.64
4	377277.46	1553863.39
5	377266.87	1553742.98
6	377276.34	1553645.46
7	377276.74	1553565.48
8	377289.86	1553511.53
9	377291.64	1553496.04
10	377285.44	1553452.00
11	377288.23	1553417.23
12	377288.33	1553386.91
13	377289.29	1553369.60
14	377287.41	1553352.28
15	377271.92	1553313.53
16	377257.66	1553258.62
17	377241.78	1553250.05
18	377272.18	1553250.04
19	377277.00	1553251.40
20	377289.61	1553315.11
21	377297.06	1553334.06
22	377306.87	1553420.00
23	377298.49	1553455.91
24	377303.27	1553493.43
25	377299.08	1553527.57
26	377293.21	1553568.73
27	377297.61	1553617.50
28	377295.20	1553640.96
29	377286.43	1553719.10
30	377288.17	1553755.59
31	377293.63	1553815.78
1	377296.86	1553861.16

Система координат: МСК-66, зона 1

Условный номер земельного участка: :1411:ЧЗУ3.1		
Номер кадастрового квартала: 66:33:0201001		
Категория земель: земли населенных пунктов		
Территориальная зона: ЖТ-3 зона размещения среднеэтажной многоквартирной жилой застройки.		
Площадь земельного участка 572 кв. м.		
Обозначение характерных точек границ	Координаты, м	
	X	Y
1	2	3
1	377311.55	1553171.17
2	377275.14	1553189.63
3	377268.18	1553163.62
4	377282.62	1553159.69
5	377286.80	1553175.08
6	377309.07	1553164.07
7	377309.24	1553164.56
1	377311.55	1553171.17



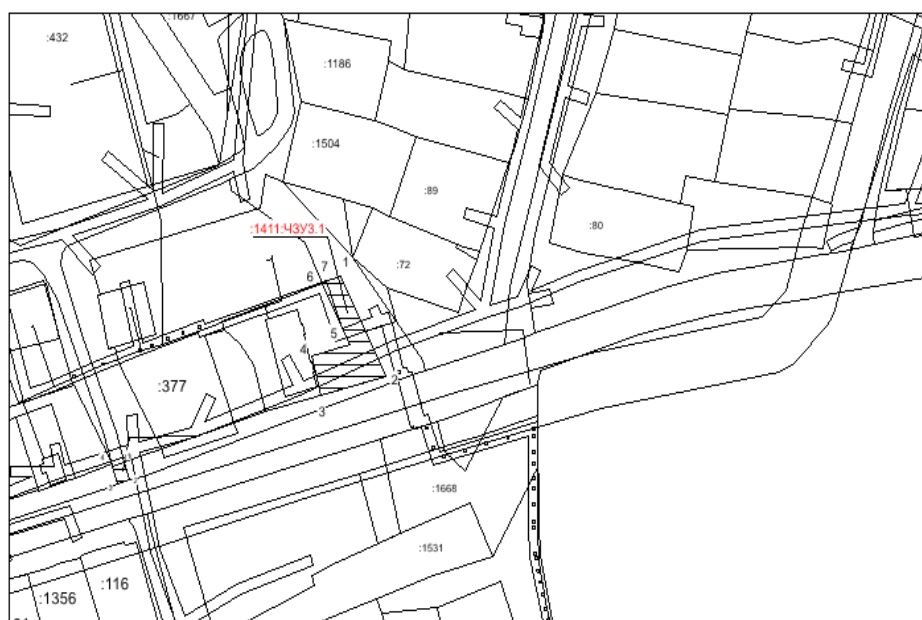
Масштаб 1:3500

Условные обозначения:

- 1, ..., n - надписи номеров характерных точек контура
- 66:33:0201001 - номер кадастрового квартала
- :328, и т.д. - номера земельных участков по данным ГКН
- :328:ЧЗУ4.1 - уточняемый земельный участок
- - границы земельных участков по данным ГКН

Утверждена:  
постановлением Администрации АГО  
(наименование документа об утверждении, включая наименования органов государственной власти или органов местного самоуправления, принявших решение об утверждении схемы или подписавших соглашение о перераспределении земельных участков) от 11.08.2021 № 408

**Схема расположения земельного участка на кадастровом плане территории**  
Система координат: МСК-66, зона 1



Масштаб 1:2000

Условные обозначения:

- 1, ..., n - надписи номеров характерных точек контура
- 66:33:0201001 - номер кадастрового квартала
- :1411, и т.д. - номера земельных участков по данным ГКН
- :1411:ЧЗУ3.1 - уточняемый земельный участок
- - границы земельных участков по данным ГКН

Утверждена:  
постановлением Администрации АГО

Условный номер земельного участка: :260:ЧЗУ5.1		
Номер кадастрового квартала: 66:33:0201001		
Категория земель: земли населенных пунктов		
Территориальная зона: ЗОП территории общего пользования		
Площадь земельного участка 334 кв. м.		
Обозначение характерных точек границ	Координаты, м	
	X	Y
1	2	3
1	377282.62	1553897.26
2	377272.05	1553901.44
3	377268.29	1553902.93
4	377267.85	1553903.10
5	377255.55	1553911.30
6	377265.14	1553890.03
7	377268.89	1553888.58
8	377281.39	1553883.79
9	377284.30	1553882.67
10	377283.25	1553886.16
11	377284.20	1553891.12
12	377284.52	1553892.44
1	377282.62	1553897.26