

Парк сказов

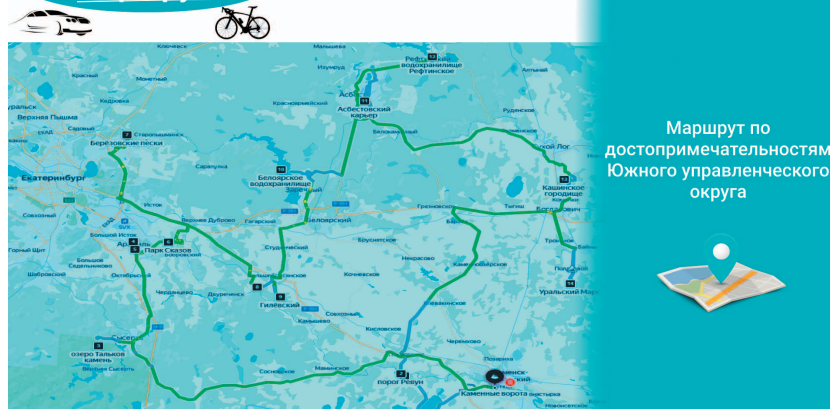
Здесь живут сказка и Уральская культура.

Путешествие в волшебный мир, на встречу любимым героям от хозяйки медной горы до лешего и Урал Мороза. Тронный зал Теремного дворца, скотный двор, поселения Манси и Подворье бабушки Нины, тут переплетаются чудеса и традиции.



*Парк Сказов можно посещать круглый год

Маршрут

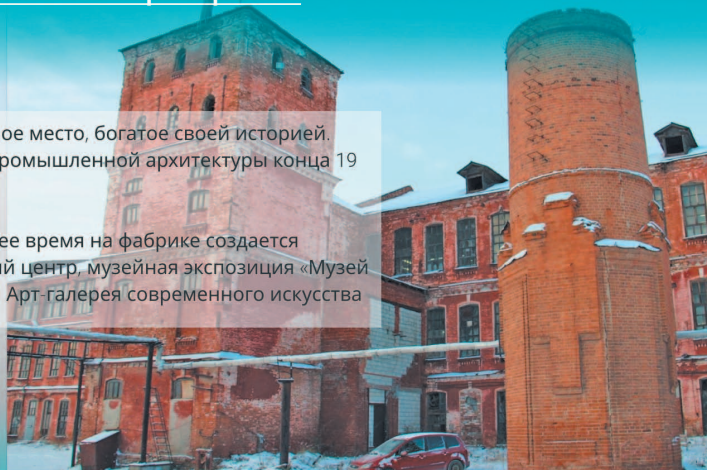
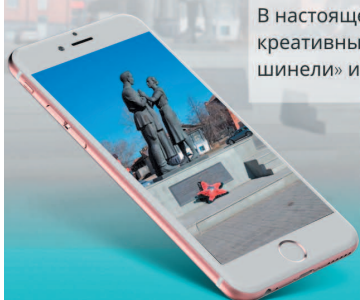


Маршрут по достопримечательностям Южного управленческого округа

Арамильская суконная фабрика

Легендарное место, богатое своей историей. Образец промышленной архитектуры конца 19 века.

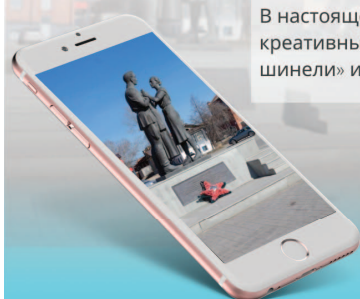
В настоящее время на фабрике создается креативный центр, музейная экспозиция «Музей шинели» и Арт-галерея современного искусства



Арамильская суконная фабрика

Легендарное место, богатое своей историей. Образец промышленной архитектуры конца 19 века.

В настоящее время на фабрике создается креативный центр, музейная экспозиция «Музей шинели» и Арт-галерея современного искусства



«Парк Сказов», суконная фабрика и «Арамильская слобода»

Сразу три туристических объекта Арамильского городского округа вошло в областной проект

Летом прошлого года на территории Каменск-Уральского городского округа состоялась Стратегическая сессия «Нам есть что показать!» Штаб общественной поддержки по вопросам социально-экономического развития региона.

В работе сессии приняли участие Первый Заместитель Губернатора А.В. Шмыков, управляющий Южным управленческим округом А.А. Гетманчук, руководитель исполкома ОНФ в Свердловской области, руководитель штаба Акции #Мывместе Ж.Ю. Рябцева и представители муниципалитетов округа.

По результатам работы сессии принято решение создать объединенный турпродукт по навигации туристических маршрутов «Наш Южный округ» и организовать встречные инфо-туры в муниципалитеты.

По итогам работы краеведов городских округов специалисты МКУ «Центр развития туризма Каменска-Уральского» создали «Photo#Тур – Загадки и сила Урала» (прилагается) по достопримечательностям Южного управленческого округа с новыми точками притяжения туристов.

Общая протяженность данного маршрута – 480 километров. По сути – это огромный круг, который начинается от города Каменск-Уральский, на территории которого располагается сразу несколько интересных туристических объектов (река Исеть, порог Ревун, Смоленская пеще-

ра), затем продвигается через Сысерть, где Тальков камень и Арамиль (Суконная фабрика, Парк сказов и Арамильская слобода), далее ведет к Березовским пескам, Белоярскому, Кашиинскому и Рефтинскому водохранилищам, Гилевскому водопаду вблизи Большебрусьянского села и Уральскому Марсу в городе Богданович. Тем, кто самостоятельно прошел весь маршрут, предлагается сообщить об этом организаторам и получить подарок. Сделать это нужно при помощи размещения в социальных сетях снимков с данных туристических объектов. Освоить маршрут лучше всего в сухое и теплое время года – предстоящую весну, лето или осень.

«Куда»? Конечно, к нам!



В конце прошлой недели в Администрации АГО прошло заседание Координационного совета по туризму при Главе Арамильского городского округа

Он был создан по инициативе Общественной палаты округа. По словам его участников, развитие внутреннего

туризма для многих территорий вопрос актуальный и своевременный. Ранее его не раз обсуждали на различных уровнях, в том числе и на прошлогоднем Гражданском форуме в АГО.

Повестка недавней встречи состояла из трех основных вопросов, причем практического характера: состоялась

презентация мобильного приложения «Куда», был проведен сбор предложений в перечень объектов для включения в путеводитель по Арамильскому городскому округу, прошло обсуждение программы проектирования туристического кода центра города.

В конце прошлого года наш городской музей инициировал перед Главой округа вопрос об информационной поддержке туристского направления. И в этом году между музеем и порталом «Наш Урал» были заключены договоры: на информационное сопровождение во всех каналах портала и включения Арамильского

городского округа в мобильное приложение «КУДА» (@kuda where travel_).

Как работает приложение и как этот «продукт» поможет продвинуть наш город для туристов, участникам совещания рассказали Марина Валерьевна Чеботарева, президент Фонда развития краеведения и туристической информации на территории Урала и Надежда Павловна Шуренкова, руководитель проектов Фонда «Наш Урал». Приложение уже доступно для iOS и Android, достаточно простое в использовании, но вместе с тем, увлекательное. Будет интересно и для

молодежи, и для взрослого населения. Каждый житель и гость нашего округа может подключиться к нему и узнать Арамиль по-новому!

Кроме того, на прошедшей встрече Координационного совета по туризму присутствующие обсудили будущий маршрут, который будет включен в путеводитель для самостоятельного путешественника. Договорились провести отдельную стратегическую сессию по этому поводу. И рассмотрели возможные варианты для участия муниципалитета в федеральном конкурсе на лучший туристский код территории.