Арамильские ВЕСТИ 19
№08 (1553) 22.02.2024

:ОЗ1(16)				
65	375029,64	1551262,48	Метод спутниковых геодезических измерений (определений)	0,1
66	375030,69	1551263,25	Метод спутниковых геодезических измерений (определений)	0,1
67	375029,93	1551264,30	Метод спутниковых геодезических измерений (определений)	0,1
68	375028,88	1551263,53	Метод спутниковых геодезических измерений (определений)	0,1
65	375029,64	1551262,48	Метод спутниковых геодезических измерений (определений)	0,1
:ОЗ1(17)				
69	375123,56	1551132,18	Метод спутниковых геодезических измерений (определений)	0,1
70	375125,18	1551133,36	Метод спутниковых геодезических измерений (определений)	0,1
71	375124,00	1551134,97	Метод спутниковых геодезических измерений (определений)	0,1
72	375122,38	1551133,80	Метод спутниковых геодезических измерений (определений)	0,1
69	375123,56	1551132,18	Метод спутниковых геодезических измерений (определений)	0,1
:ОЗ1(18)				
73	375192,56	1551037,29	Метод спутниковых геодезических измерений (определений)	0,1
74	375194,17	1551038,47	Метод спутниковых геодезических измерений (определений)	0,1
75	375193,00	1551040,09	Метод спутниковых геодезических измерений (определений)	0,1
76	375191,38	1551038,91	Метод спутниковых геодезических измерений (определений)	0,1
73	375192,56	1551037,29	Метод спутниковых геодезических измерений (определений)	0,1
:ОЗ1(19)				
77	375287,24	1550907,43	Метод спутниковых геодезических измерений (определений)	0,1
78	375288,29	1550908,20	Метод спутниковых геодезических измерений (определений)	0,1
79	375287,52	1550909,25	Метод спутниковых геодезических измерений (определений)	0,1
80	375286,47	1550908,48	Метод спутниковых геодезических измерений (определений)	0,1
77	375287,24	1550907,43	Метод спутниковых геодезических измерений (определений)	0,1
:ОЗ1(20)				
81	375384,17	1550772,58	Метод спутниковых геодезических измерений (определений)	0,1
82	375386,13	1550772,96	Метод спутниковых геодезических измерений (определений)	0,1
83	375385,75	1550774,92	Метод спутниковых геодезических измерений (определений)	0,1
84	375383,79	1550774,54	Метод спутниковых геодезических измерений (определений)	0,1
81	375384,17	1550772,58	Метод спутниковых геодезических измерений (определений)	0,1

:ОЗ1(21)				
85	375378,06	1550649,08	Метод спутниковых геодезических измерений (определений)	0,1
86	375378,21	1550651,07	Метод спутниковых геодезических измерений (определений)	0,1
87	375376,21	1550651,22	Метод спутниковых геодезических измерений (определений)	0,1
88	375376,06	1550649,23	Метод спутниковых геодезических измерений (определений)	0,1
85	375378,06	1550649,08	Метод спутниковых геодезических измерений (определений)	0,1
:ОЗ1(22)				
89	375362,55	1550411,80	Метод спутниковых геодезических измерений (определений)	0,1
90	375362,64	1550413,10	Метод спутниковых геодезических измерений (определений)	0,1
91	375361,34	1550413,18	Метод спутниковых геодезических измерений (определений)	0,1
92	375361,26	1550411,88	Метод спутниковых геодезических измерений (определений)	0,1
89	375362,55	1550411,80	Метод спутниковых геодезических измерений (определений)	0,1
:ОЗ1(23)				
93	375352,83	1550258,00	Метод спутниковых геодезических измерений (определений)	0,1
94	375352,92	1550259,30	Метод спутниковых геодезических измерений (определений)	0,1
95	375351,62	1550259,38	Метод спутниковых геодезических измерений (определений)	0,1
96	375351,54	1550258,08	Метод спутниковых геодезических измерений (определений)	0,1
93	375352,83	1550258,00	Метод спутниковых геодезических измерений (определений)	0,1
:ОЗ1(24)				
97	375343,42	1550107,33	Метод спутниковых геодезических измерений (определений)	0,1
98	375343,50	1550108,62	Метод спутниковых геодезических измерений (определений)	0,1
99	375342,20	1550108,71	Метод спутниковых геодезических измерений (определений)	0,1
100	375342,12	1550107,41	Метод спутниковых геодезических измерений (определений)	0,1
97	375343,42	1550107,33	Метод спутниковых геодезических измерений (определений)	0,1
:ОЗ1(25)				
101	375335,34	1549982,93	Метод спутниковых геодезических измерений (определений)	0,1
102	375336,39	1549984,63	Метод спутниковых геодезических измерений (определений)	0,1
103	375334,69	1549985,68	Метод спутниковых геодезических измерений (определений)	0,1
104	375333,64	1549983,98	Метод спутниковых геодезических измерений (определений)	0,1
101	375335,34	1549982,93	Метод спутниковых геодезических измерений (определений)	0,1

Схема расположения границ публичного сервитута объекта

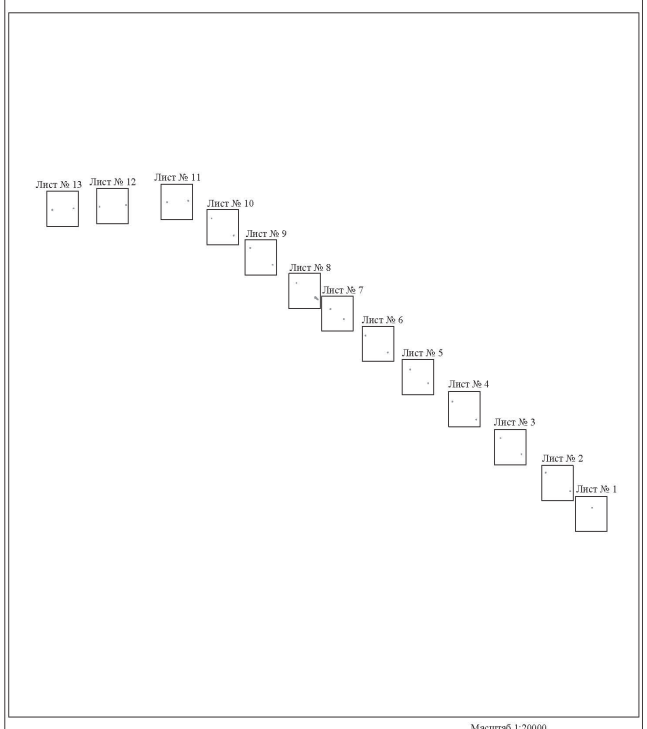

Масштаб 1:20000

Используемые условные знаки и обозначения:

- граница публичного сервитута

Схема расположения границ публичного сервитута объекта

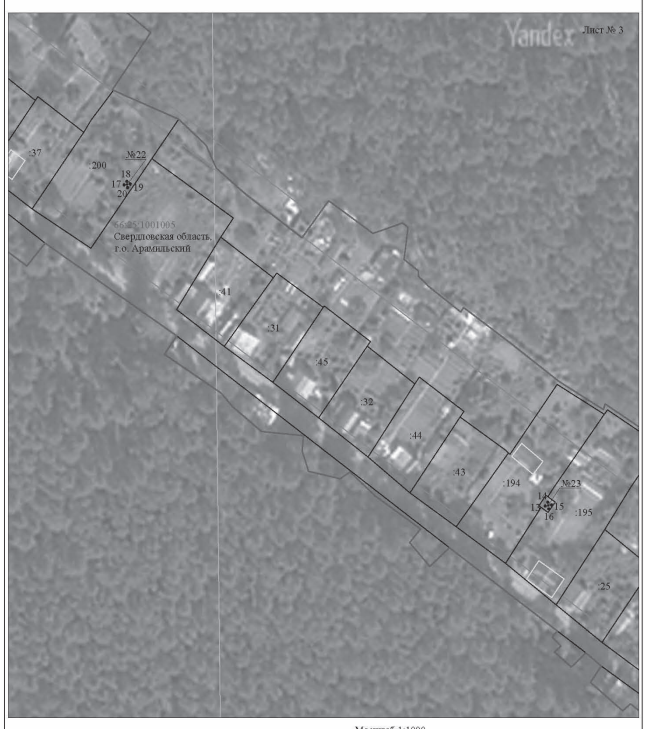

Масштаб 1:1000

Используемые условные знаки и обозначения:

№1 - номер опоры
- граница публичного сервитута
- граница кадастрового деления
- граница населенного пункта, муниципального образования
- граница земельного участка, имеющегося в ЕГРН
- граница ОКС, имеющаяся в ЕГРН
- граница охранной зоны, имеющейся в ЕГРН
66:25:1308005:34:34 - кадастровый номер земельного участка, имеющегося в ЕГРН
66:25:1308005 - номер кадастрового квартала
1 • - обозначение характерных точек границ

Схема расположения границ публичного сервитута объекта



Масштаб 1:1000

Используемые условные знаки и обозначения:

№1 - номер опоры
- граница публичного сервитута
- граница кадастрового деления
- граница населенного пункта, муниципального образования
- граница земельного участка, имеющегося в ЕГРН
- граница ОКС, имеющаяся в ЕГРН
- граница охранной зоны, имеющейся в ЕГРН
66:25:1308005:34:34 - кадастровый номер земельного участка, имеющегося в ЕГРН
66:25:1308005 - номер кадастрового квартала
1 • - обозначение характерных точек границ

Схема расположения границ публичного сервитута объекта

Масштаб 1:1000

Используемые условные знаки и обозначения:

№1 - номер опоры
- граница публичного сервитута
- граница кадастрового деления
- граница населенного пункта, муниципального образования
- граница земельного участка, имеющегося в ЕГРН
- граница ОКС, имеющаяся в ЕГРН
- граница охранной зоны, имеющейся в ЕГРН
66:25:1308005:34:34 - кадастровый номер земельного участка, имеющегося в ЕГРН
66:25:1308005 - номер кадастрового квартала
1 • - обозначение характерных точек границ

Схема расположения границ публичного сервитута объекта



Масштаб 1:1000

Используемые условные знаки и обозначения:

№1 - номер опоры
- граница публичного сервитута
- граница кадастрового деления
- граница населенного пункта, муниципального образования
- граница земельного участка, имеющегося в ЕГРН
- граница ОКС, имеющаяся в ЕГРН
- граница охранной зоны, имеющейся в ЕГРН
66:25:1308005:34:34 - кадастровый номер земельного участка, имеющегося в ЕГРН
66:25:1308005 - номер кадастрового квартала
1 • - обозначение характерных точек границ

Схема расположения границ публичного сервитута объекта

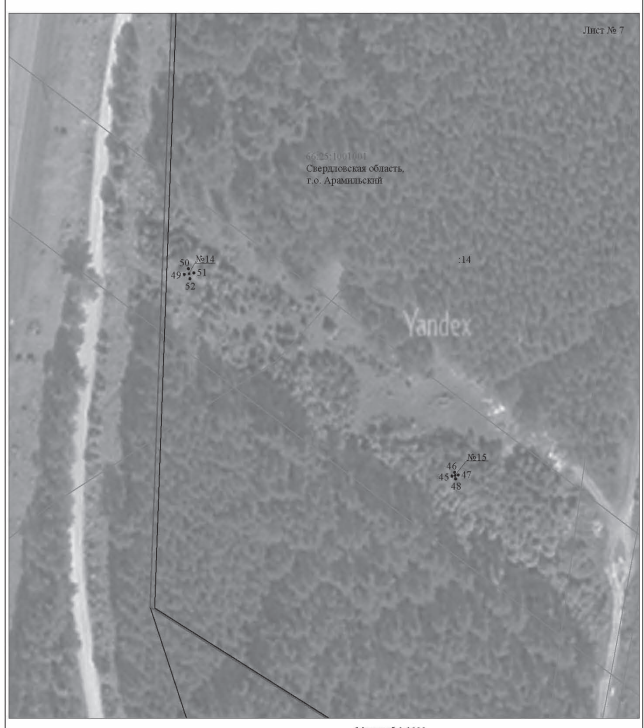

Масштаб 1:1000

Используемые условные знаки и обозначения:

№1 - номер опоры
- граница публичного сервитута
- граница кадастрового деления
- граница населенного пункта, муниципального образования
- граница земельного участка, имеющегося в ЕГРН
- граница ОКС, имеющаяся в ЕГРН
- граница охранной зоны, имеющейся в ЕГРН
66:25:1308005:34:34 - кадастровый номер земельного участка, имеющегося в ЕГРН
66:25:1308005 - номер кадастрового квартала
1 • - обозначение характерных точек границ