Приложение № 1.1
к Решению Думы
Арамильского городского округа
от 30 октября 2025 года № 59

Внесение изменений в графические материалы Правил землепользования и застройки Арамильского городского округа
Карта градостроительного зонирования
Фрагмент карты 1.6.1

ФРАГМЕНТ: ПРАВИЛА ЗЕМЛЕПОЛЬЗОВАНИЯ И ЗАСТРОЙКИ АРАМИЛЬСКОГО ГОРОДСКОГО ОКРУГА, УТВЕРЖДАЕМАЯ РЕДАКЦИЯ
Карта градостроительного зонирования

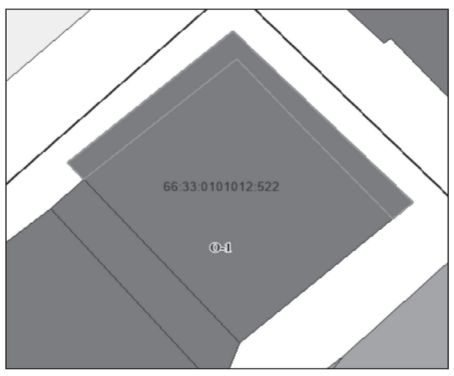

Приложение № 1.2
к Решению Думы
Арамильского городского округа
от 30 октября 2025 года № 59

Внесение изменений в графические материалы Правил землепользования и застройки Арамильского городского округа
Карта градостроительного зонирования
Фрагмент карты 1.6.2

ФРАГМЕНТ: ПРАВИЛА ЗЕМЛЕПОЛЬЗОВАНИЯ И ЗАСТРОЙКИ АРАМИЛЬСКОГО ГОРОДСКОГО ОКРУГА, УТВЕРЖДАЕМАЯ РЕДАКЦИЯ
Карта градостроительного зонирования

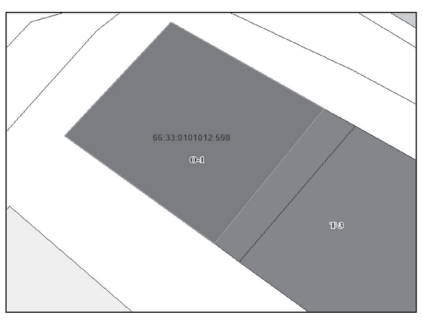

Приложение № 1.3
к Решению Думы
Арамильского городского округа
от 30 октября 2025 года № 59

Внесение изменений в графические материалы Правил землепользования и застройки Арамильского городского округа
Карта градостроительного зонирования
Фрагмент карты 1.6.3

ФРАГМЕНТ: ПРАВИЛА ЗЕМЛЕПОЛЬЗОВАНИЯ И ЗАСТРОЙКИ АРАМИЛЬСКОГО ГОРОДСКОГО ОКРУГА, УТВЕРЖДАЕМАЯ РЕДАКЦИЯ
Карта градостроительного зонирования

Приложение № 1.4
к Решению Думы
Арамильского городского округа
от 30 октября 2025 года № 59

Внесение изменений в графические материалы Правил землепользования и застройки Арамильского городского округа
Карта градостроительного зонирования
Фрагмент карты 1.6.4

ФРАГМЕНТ: ПРАВИЛА ЗЕМЛЕПОЛЬЗОВАНИЯ И ЗАСТРОЙКИ АРАМИЛЬСКОГО ГОРОДСКОГО ОКРУГА, УТВЕРЖДАЕМАЯ РЕДАКЦИЯ
Карта градостроительного зонирования

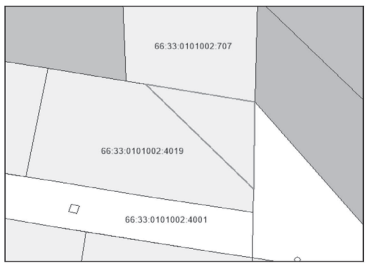

Приложение № 1.5
к Решению Думы
Арамильского городского округа
от 30 октября 2025 года № 59

Внесение изменений в графические материалы Правил землепользования и застройки Арамильского городского округа
Карта градостроительного зонирования
Фрагмент карты 1.6.5

ФРАГМЕНТ: ПРАВИЛА ЗЕМЛЕПОЛЬЗОВАНИЯ И ЗАСТРОЙКИ АРАМИЛЬСКОГО ГОРОДСКОГО ОКРУГА, УТВЕРЖДАЕМАЯ РЕДАКЦИЯ
Карта градостроительного зонирования

Приложение № 1.7
к Решению Думы
Арамильского городского округа
от 30 октября 2025 года № 59

Внесение изменений в графические материалы Правил землепользования и застройки Арамильского городского округа
Карта градостроительного зонирования
Фрагмент карты 1.6.7

ФРАГМЕНТ: ПРАВИЛА ЗЕМЛЕПОЛЬЗОВАНИЯ И ЗАСТРОЙКИ АРАМИЛЬСКОГО ГОРОДСКОГО ОКРУГА, УТВЕРЖДАЕМАЯ РЕДАКЦИЯ
Карта градостроительного зонирования

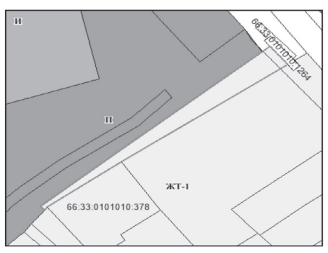

Приложение № 1.6
к Решению Думы
Арамильского городского округа
от 30 октября 2025 года № 59

Внесение изменений в графические материалы Правил землепользования и застройки Арамильского городского округа
Карта градостроительного зонирования
Фрагмент карты 1.6.6

ФРАГМЕНТ: ПРАВИЛА ЗЕМЛЕПОЛЬЗОВАНИЯ И ЗАСТРОЙКИ АРАМИЛЬСКОГО ГОРОДСКОГО ОКРУГА, УТВЕРЖДАЕМАЯ РЕДАКЦИЯ
Карта градостроительного зонирования

Приложение № 1.8
к Решению Думы
Арамильского городского округа
от 30 октября 2025 года № 59

Внесение изменений в графические материалы Правил землепользования и застройки Арамильского городского округа
Карта градостроительного зонирования
Фрагмент карты 1.6.8

ФРАГМЕНТ: ПРАВИЛА ЗЕМЛЕПОЛЬЗОВАНИЯ И ЗАСТРОЙКИ АРАМИЛЬСКОГО ГОРОДСКОГО ОКРУГА, УТВЕРЖДАЕМАЯ РЕДАКЦИЯ
Карта градостроительного зонирования

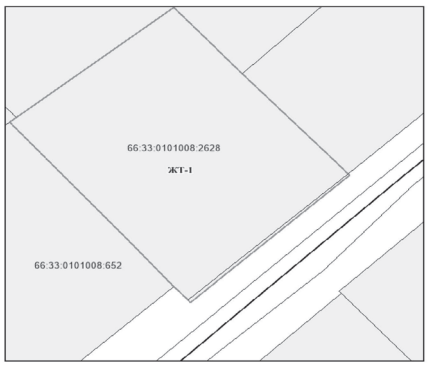

Приложение № 1.9
к Решению Думы
Арамильского городского округа
от 30 октября 2025 года № 59

Внесение изменений в графические материалы Правил землепользования и застройки Арамильского городского округа
Карта градостроительного зонирования
Фрагмент карты 1.6.9

ФРАГМЕНТ: ПРАВИЛА ЗЕМЛЕПОЛЬЗОВАНИЯ И ЗАСТРОЙКИ АРАМИЛЬСКОГО ГОРОДСКОГО ОКРУГА, УТВЕРЖДАЕМАЯ РЕДАКЦИЯ
Карта градостроительного зонирования

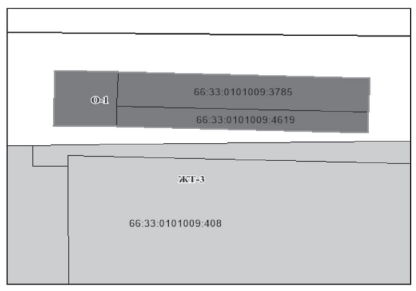

Приложение № 1.10
к Решению Думы
Арамильского городского округа
от 30 октября 2025 года № 59

Внесение изменений в графические материалы Правил землепользования и застройки Арамильского городского округа
Карта градостроительного зонирования
Фрагмент карты 1.6.10

ФРАГМЕНТ: ПРАВИЛА ЗЕМЛЕПОЛЬЗОВАНИЯ И ЗАСТРОЙКИ АРАМИЛЬСКОГО ГОРОДСКОГО ОКРУГА, УТВЕРЖДАЕМАЯ РЕДАКЦИЯ
Карта градостроительного зонирования

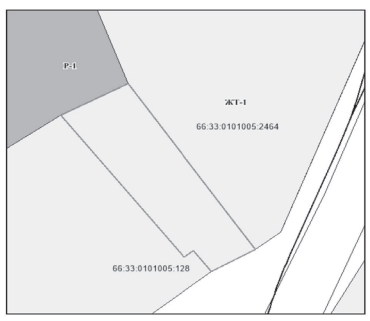

Приложение № 1.11
к Решению Думы
Арамильского городского округа
от 30 октября 2025 года № 59

Внесение изменений в графические материалы Правил землепользования и застройки Арамильского городского округа
Карта градостроительного зонирования
Фрагмент карты 1.6.11

ФРАГМЕНТ: ПРАВИЛА ЗЕМЛЕПОЛЬЗОВАНИЯ И ЗАСТРОЙКИ АРАМИЛЬСКОГО ГОРОДСКОГО ОКРУГА, УТВЕРЖДАЕМАЯ РЕДАКЦИЯ
Карта градостроительного зонирования

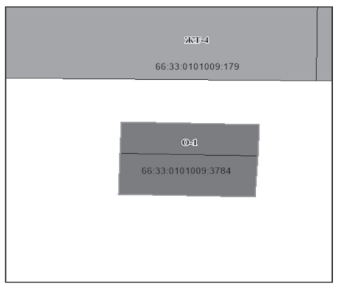

Приложение № 1.12
к Решению Думы
Арамильского городского округа
от 30 октября 2025 года № 59

Внесение изменений в графические материалы Правил землепользования и застройки Арамильского городского округа
Карта градостроительного зонирования
Фрагмент карты 1.6.12

ФРАГМЕНТ: ПРАВИЛА ЗЕМЛЕПОЛЬЗОВАНИЯ И ЗАСТРОЙКИ АРАМИЛЬСКОГО ГОРОДСКОГО ОКРУГА, УТВЕРЖДАЕМАЯ РЕДАКЦИЯ
Карта градостроительного зонирования