Арамильские ВЕСТИ
№53(1660) 06.11.2025

Приложение № 1.13
к Решению Думы
Арамильского городского округа
от 30 октября 2025 года № 59

Внесение изменений в графические материалы Правил землепользования и застройки Арамильского городского округа
Карта градостроительного зонирования
Фрагмент карты 1.6.13

ФРАГМЕНТ: ПРАВИЛА ЗЕМЛЕПОЛЬЗОВАНИЯ И ЗАСТРОЙКИ АРАМИЛЬСКОГО ГОРОДСКОГО ОКРУГА, УТВЕРЖДАЕМАЯ РЕДАКЦИЯ
Карта градостроительного зонирования

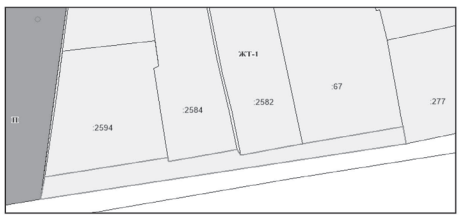

Приложение № 1.14
к Решению Думы
Арамильского городского округа
от 30 октября 2025 года № 59

Внесение изменений в графические материалы Правил землепользования и застройки Арамильского городского округа
Карта градостроительного зонирования
Фрагмент карты 1.6.14

ФРАГМЕНТ: ПРАВИЛА ЗЕМЛЕПОЛЬЗОВАНИЯ И ЗАСТРОЙКИ АРАМИЛЬСКОГО ГОРОДСКОГО ОКРУГА, УТВЕРЖДАЕМАЯ РЕДАКЦИЯ
Карта градостроительного зонирования

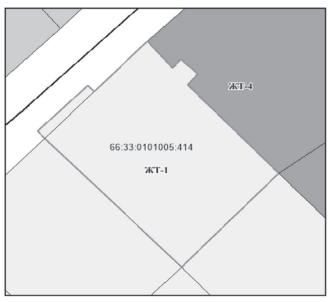

Приложение № 1.15
к Решению Думы
Арамильского городского округа
от 30 октября 2025 года № 59

Внесение изменений в графические материалы Правил землепользования и застройки Арамильского городского округа
Карта градостроительного зонирования
Фрагмент карты 1.6.15

ФРАГМЕНТ: ПРАВИЛА ЗЕМЛЕПОЛЬЗОВАНИЯ И ЗАСТРОЙКИ АРАМИЛЬСКОГО ГОРОДСКОГО ОКРУГА, УТВЕРЖДАЕМАЯ РЕДАКЦИЯ
Карта градостроительного зонирования

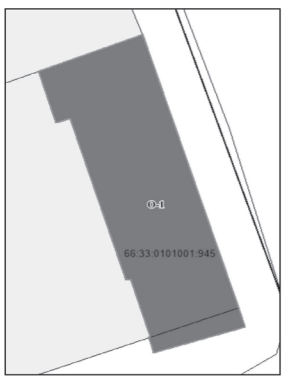

Приложение № 1.16
к Решению Думы
Арамильского городского округа
от 30 октября 2025 года № 59

Внесение изменений в графические материалы Правил землепользования и застройки Арамильского городского округа
Карта градостроительного зонирования
Фрагмент карты 1.6.16

ФРАГМЕНТ: ПРАВИЛА ЗЕМЛЕПОЛЬЗОВАНИЯ И ЗАСТРОЙКИ АРАМИЛЬСКОГО ГОРОДСКОГО ОКРУГА, УТВЕРЖДАЕМАЯ РЕДАКЦИЯ
Карта градостроительного зонирования

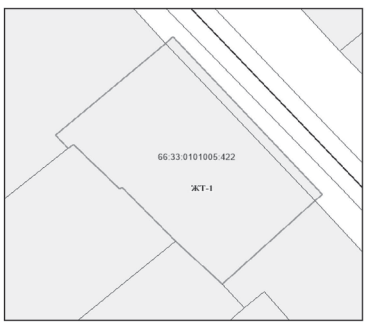

Приложение № 1.17
к Решению Думы
Арамильского городского округа
от 30 октября 2025 года № 59

Внесение изменений в графические материалы Правил землепользования и застройки Арамильского городского округа
Карта градостроительного зонирования
Фрагмент карты 1.6.17

ФРАГМЕНТ: ПРАВИЛА ЗЕМЛЕПОЛЬЗОВАНИЯ И ЗАСТРОЙКИ АРАМИЛЬСКОГО ГОРОДСКОГО ОКРУГА, УТВЕРЖДАЕМАЯ РЕДАКЦИЯ
Карта градостроительного зонирования

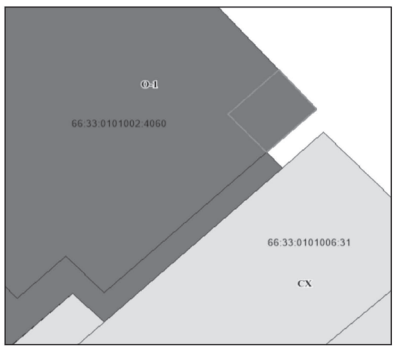

Приложение № 1.18
к Решению Думы
Арамильского городского округа
от 30 октября 2025 года № 59

Внесение изменений в графические материалы Правил землепользования и застройки Арамильского городского округа
Карта градостроительного зонирования
Фрагмент карты 1.6.18

ФРАГМЕНТ: ПРАВИЛА ЗЕМЛЕПОЛЬЗОВАНИЯ И ЗАСТРОЙКИ АРАМИЛЬСКОГО ГОРОДСКОГО ОКРУГА, УТВЕРЖДАЕМАЯ РЕДАКЦИЯ
Карта градостроительного зонирования

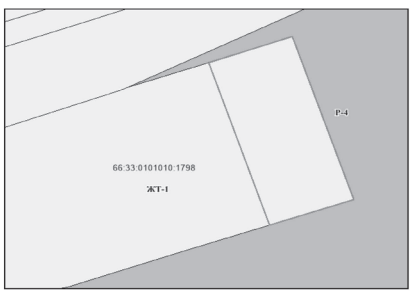

Приложение № 1.20
к Решению Думы
Арамильского городского округа
от 30 октября 2025 года № 59

Внесение изменений в графические материалы Правил землепользования и застройки Арамильского городского округа
Карта градостроительного зонирования
Фрагмент карты 1.6.20

ФРАГМЕНТ: ПРАВИЛА ЗЕМЛЕПОЛЬЗОВАНИЯ И ЗАСТРОЙКИ АРАМИЛЬСКОГО ГОРОДСКОГО ОКРУГА, УТВЕРЖДАЕМАЯ РЕДАКЦИЯ
Карта градостроительного зонирования

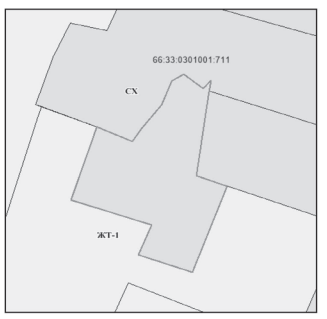

Приложение № 1.19
к Решению Думы
Арамильского городского округа
от 30 октября 2025 года № 59

Внесение изменений в графические материалы Правил землепользования и застройки Арамильского городского округа
Карта градостроительного зонирования
Фрагмент карты 1.6.19

ФРАГМЕНТ: ПРАВИЛА ЗЕМЛЕПОЛЬЗОВАНИЯ И ЗАСТРОЙКИ АРАМИЛЬСКОГО ГОРОДСКОГО ОКРУГА, УТВЕРЖДАЕМАЯ РЕДАКЦИЯ
Карта градостроительного зонирования

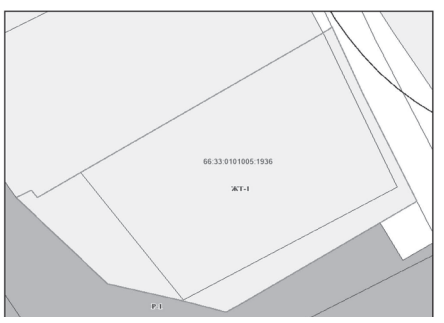

Приложение № 1.21
к Решению Думы
Арамильского городского округа
от 30 октября 2025 года № 59

Внесение изменений в графические материалы Правил землепользования и застройки Арамильского городского округа
Карта градостроительного зонирования
Фрагмент карты 1.6.21

ФРАГМЕНТ: ПРАВИЛА ЗЕМЛЕПОЛЬЗОВАНИЯ И ЗАСТРОЙКИ АРАМИЛЬСКОГО ГОРОДСКОГО ОКРУГА, УТВЕРЖДАЕМАЯ РЕДАКЦИЯ
Карта градостроительного зонирования

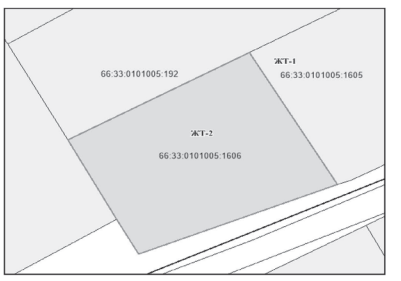

Приложение № 1.22
к Решению Думы
Арамильского городского округа
от 30 октября 2025 года № 59

Внесение изменений в графические материалы Правил землепользования и застройки Арамильского городского округа
Карта градостроительного зонирования
Фрагмент карты 1.6.22

ФРАГМЕНТ: ПРАВИЛА ЗЕМЛЕПОЛЬЗОВАНИЯ И ЗАСТРОЙКИ АРАМИЛЬСКОГО ГОРОДСКОГО ОКРУГА, УТВЕРЖДАЕМАЯ РЕДАКЦИЯ
Карта градостроительного зонирования

Приложение № 1.23
к Решению Думы
Арамильского городского округа
от 30 октября 2025 года № 59

Внесение изменений в графические материалы Правил землепользования и застройки Арамильского городского округа
Карта градостроительного зонирования
Фрагмент карты 1.6.23

ФРАГМЕНТ: ПРАВИЛА ЗЕМЛЕПОЛЬЗОВАНИЯ И ЗАСТРОЙКИ АРАМИЛЬСКОГО ГОРОДСКОГО ОКРУГА, УТВЕРЖДАЕМАЯ РЕДАКЦИЯ
Карта градостроительного зонирования

Приложение № 1.24
к Решению Думы
Арамильского городского округа
от 30 октября 2025 года № 59

Внесение изменений в графические материалы Правил землепользования и застройки Арамильского городского округа
Карта градостроительного зонирования
Фрагмент карты 1.6.24

ФРАГМЕНТ: ПРАВИЛА ЗЕМЛЕПОЛЬЗОВАНИЯ И ЗАСТРОЙКИ АРАМИЛЬСКОГО ГОРОДСКОГО ОКРУГА, УТВЕРЖДАЕМАЯ РЕДАКЦИЯ
Карта градостроительного зонирования

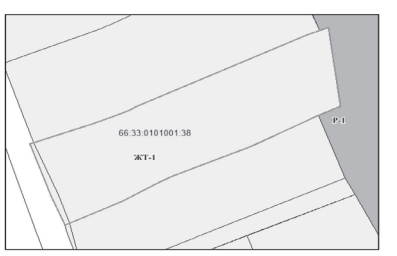

Продолжение на стр. 14