


УСЛОВНЫЕ ОБОЗНАЧЕНИЯ

Границы элемента планировочной структуры

Границы территории не жилой застройки, подлежащей комплексному развитию



Обозначение характерных точек

66:33:0101002
66:33:0101005
66:33:0101002
66:33:0101005

Номер кадастрового квартала


66:33:0101002:2587

Кадастровый номер земельного участка


66:33:0101002:2587



Границы существующих земельных участков



Земельные участки, находящиеся в собственности муниципального образования «Арамильский городской округ»



Земли, государственная собственность на которые не разграничена



Земельные участки, находящиеся в частной собственности



Земельные участки, государственная собственность на которые не разграничена



Объекты капитального строительства, подлежащие сносу или реконструкции



Местоположение существующих наземных и подземных сетей инженерно-технического обеспечения



Номер ОКС

1 1