Арамильские ВЕСТИ
№38(1708) 20.08.2026

Приложение № 1
к проекту Решения Думы
Арамильского городского округа
от_____сентября 2026 года № _____

Статья 1 Карта градостроительного зонирования территории Арамильского городского округа

Приложение № 1.1
к проекту Решения Думы
Арамильского городского округа
от_____сентября 2026 года № _____

Внесение изменений в графические материалы Правил землепользования и застройки Арамильского городского округа
Карта градостроительного зонирования
Фрагмент карты 1.1.1

ФРАГМЕНТ: ПРАВИЛА ЗЕМЛЕПОЛЬЗОВАНИЯ И ЗАСТРОЙКИ АРАМИЛЬСКОГО ГОРОДСКОГО ОКРУГА, УТВЕРЖДАЕМАЯ РЕДАКЦИЯ

Карта градостроительного зонирования

Приложение № 1.2
к проекту Решения Думы
Арамильского городского округа
от_____сентября 2026 года № ___

Внесение изменений в графические материалы Правил землепользования и застройки Арамильского городского округа
Карта градостроительного зонирования
Фрагмент карты 1.1.2

ФРАГМЕНТ: ПРАВИЛА ЗЕМЛЕПОЛЬЗОВАНИЯ И ЗАСТРОЙКИ АРАМИЛЬСКОГО ГОРОДСКОГО ОКРУГА, УТВЕРЖДАЕМАЯ РЕДАКЦИЯ

Карта градостроительного зонирования

Приложение № 1.3
к проекту Решения Думы
Арамильского городского округа
от_____сентября 2026 года № ___

Внесение изменений в графические материалы Правил землепользования и застройки Арамильского городского округа
Карта градостроительного зонирования
Фрагмент карты 1.1.3

ФРАГМЕНТ: ПРАВИЛА ЗЕМЛЕПОЛЬЗОВАНИЯ И ЗАСТРОЙКИ АРАМИЛЬСКОГО ГОРОДСКОГО ОКРУГА, УТВЕРЖДАЕМАЯ РЕДАКЦИЯ

Карта градостроительного зонирования

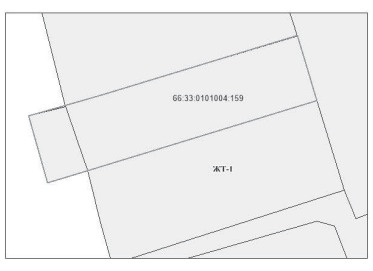

Приложение № 1.4
к проекту Решения Думы
Арамильского городского округа
от_____сентября 2026 года № ___

Внесение изменений в графические материалы Правил землепользования и застройки Арамильского городского округа
Карта градостроительного зонирования
Фрагмент карты 1.1.4

ФРАГМЕНТ: ПРАВИЛА ЗЕМЛЕПОЛЬЗОВАНИЯ И ЗАСТРОЙКИ АРАМИЛЬСКОГО ГОРОДСКОГО ОКРУГА, УТВЕРЖДАЕМАЯ РЕДАКЦИЯ

Карта градостроительного зонирования

Приложение № 1.5
к проекту Решения Думы
Арамильского городского округа
от_____сентября 2026 года № ___

Внесение изменений в графические материалы Правил землепользования и застройки Арамильского городского округа
Карта градостроительного зонирования
Фрагмент карты 1.1.5

ФРАГМЕНТ: ПРАВИЛА ЗЕМЛЕПОЛЬЗОВАНИЯ И ЗАСТРОЙКИ АРАМИЛЬСКОГО ГОРОДСКОГО ОКРУГА, УТВЕРЖДАЕМАЯ РЕДАКЦИЯ

Карта градостроительного зонирования

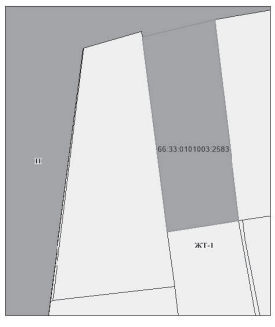

Приложение № 1.6
к проекту Решения Думы
Арамильского городского округа
от_____сентября 2026 года № ___

Внесение изменений в графические материалы Правил землепользования и застройки Арамильского городского округа
Карта градостроительного зонирования
Фрагмент карты 1.1.6

ФРАГМЕНТ: ПРАВИЛА ЗЕМЛЕПОЛЬЗОВАНИЯ И ЗАСТРОЙКИ АРАМИЛЬСКОГО ГОРОДСКОГО ОКРУГА, УТВЕРЖДАЕМАЯ РЕДАКЦИЯ

Карта градостроительного зонирования

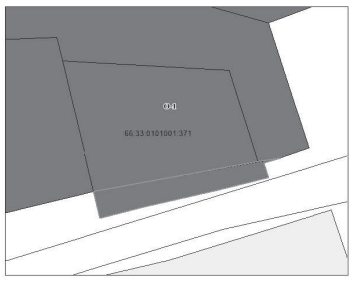

Приложение № 1.7
к проекту Решения Думы
Арамильского городского округа
от_____сентября 2026 года № ___

Внесение изменений в графические материалы Правил землепользования и застройки Арамильского городского округа
Карта градостроительного зонирования
Фрагмент карты 1.1.7

ФРАГМЕНТ: ПРАВИЛА ЗЕМЛЕПОЛЬЗОВАНИЯ И ЗАСТРОЙКИ АРАМИЛЬСКОГО ГОРОДСКОГО ОКРУГА, УТВЕРЖДАЕМАЯ РЕДАКЦИЯ

Карта градостроительного зонирования

Приложение № 1.8
к проекту Решения Думы
Арамильского городского округа
от_____сентября 2026 года № ___

Внесение изменений в графические материалы Правил землепользования и застройки Арамильского городского округа
Карта градостроительного зонирования
Фрагмент карты 1.1.8

ФРАГМЕНТ: ПРАВИЛА ЗЕМЛЕПОЛЬЗОВАНИЯ И ЗАСТРОЙКИ АРАМИЛЬСКОГО ГОРОДСКОГО ОКРУГА, УТВЕРЖДАЕМАЯ РЕДАКЦИЯ

Карта градостроительного зонирования

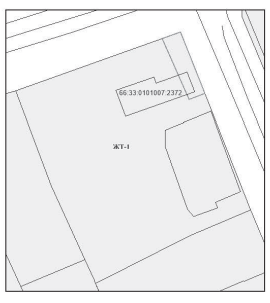

Приложение № 1.9

к проекту Решения Думы
Арамильского городского округа
от_____сентября 2026 года № ___

Внесение изменений в графические материалы Правил землепользования и застройки Арамильского городского округа
Карта градостроительного зонирования
Фрагмент карты 1.1.9

ФРАГМЕНТ: ПРАВИЛА ЗЕМЛЕПОЛЬЗОВАНИЯ И ЗАСТРОЙКИ АРАМИЛЬСКОГО ГОРОДСКОГО ОКРУГА, УТВЕРЖДАЕМАЯ РЕДАКЦИЯ

Карта градостроительного зонирования

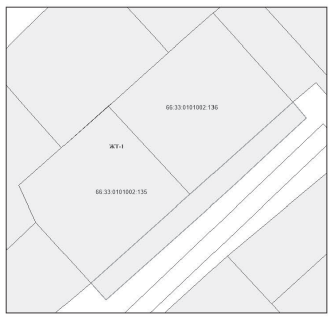

Приложение № 1.10
к проекту Решения Думы
Арамильского городского округа
от_____сентября 2026 года № ___

Внесение изменений в графические материалы Правил землепользования и застройки Арамильского городского округа
Карта градостроительного зонирования
Фрагмент карты 1.1.10

ФРАГМЕНТ: ПРАВИЛА ЗЕМЛЕПОЛЬЗОВАНИЯ И ЗАСТРОЙКИ АРАМИЛЬСКОГО ГОРОДСКОГО ОКРУГА, УТВЕРЖДАЕМАЯ РЕДАКЦИЯ

Карта градостроительного зонирования

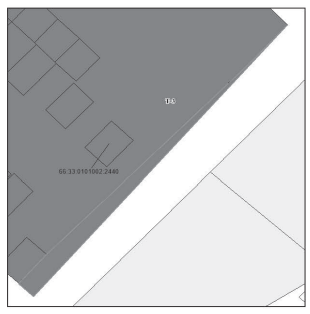

Приложение № 1.11
к проекту Решения Думы
Арамильского городского округа
от_____сентября 2026 года № ___

Внесение изменений в графические материалы Правил землепользования и застройки Арамильского городского округа
Карта градостроительного зонирования
Фрагмент карты 1.1.11

ФРАГМЕНТ: ПРАВИЛА ЗЕМЛЕПОЛЬЗОВАНИЯ И ЗАСТРОЙКИ АРАМИЛЬСКОГО ГОРОДСКОГО ОКРУГА, УТВЕРЖДАЕМАЯ РЕДАКЦИЯ

Карта градостроительного зонирования

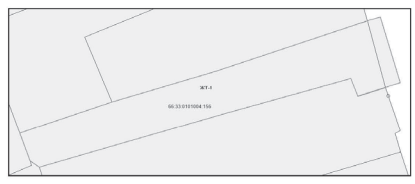

Приложение № 1.12
к проекту Решения Думы
Арамильского городского округа
от_____сентября 2026 года № ___

Внесение изменений в графические материалы Правил землепользования и застройки Арамильского городского округа
Карта градостроительного зонирования
Фрагмент карты 1.1.12

ФРАГМЕНТ: ПРАВИЛА ЗЕМЛЕПОЛЬЗОВАНИЯ И ЗАСТРОЙКИ АРАМИЛЬСКОГО ГОРОДСКОГО ОКРУГА, УТВЕРЖДАЕМАЯ РЕДАКЦИЯ

Карта градостроительного зонирования

Приложение № 1.13
к проекту Решения Думы
Арамильского городского округа
от_____сентября 2026 года № ___

Внесение изменений в графические материалы Правил землепользования и застройки Арамильского городского округа
Карта градостроительного зонирования
Фрагмент карты 1.1.13

ФРАГМЕНТ: ПРАВИЛА ЗЕМЛЕПОЛЬЗОВАНИЯ И ЗАСТРОЙКИ АРАМИЛЬСКОГО ГОРОДСКОГО ОКРУГА, УТВЕРЖДАЕМАЯ РЕДАКЦИЯ

Карта градостроительного зонирования

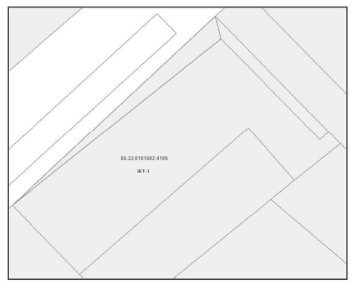

Приложение № 1.14
к проекту Решения Думы
Арамильского городского округа
от_____сентября 2026 года № ___

Внесение изменений в графические материалы Правил землепользования и застройки Арамильского городского округа
Карта градостроительного зонирования
Фрагмент карты 1.1.14

ФРАГМЕНТ: ПРАВИЛА ЗЕМЛЕПОЛЬЗОВАНИЯ И ЗАСТРОЙКИ АРАМИЛЬСКОГО ГОРОДСКОГО ОКРУГА, УТВЕРЖДАЕМАЯ РЕДАКЦИЯ

Карта градостроительного зонирования