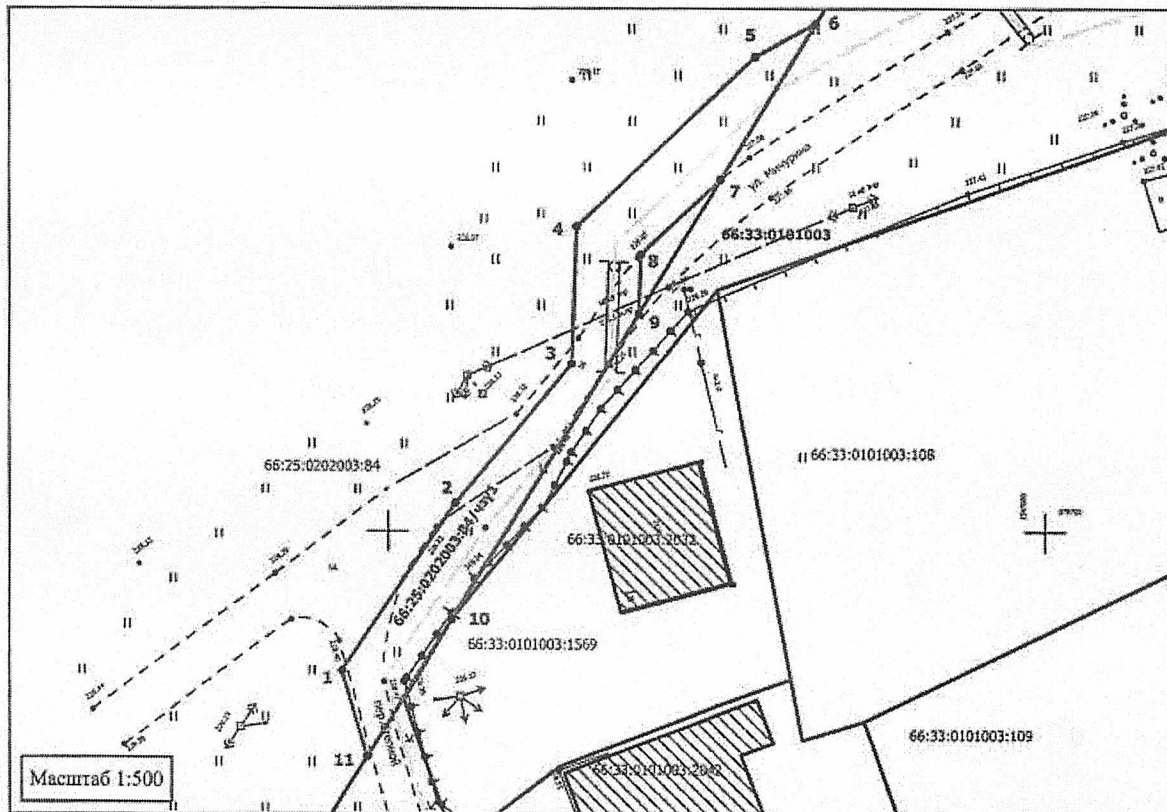



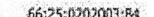




Схема расположения границ публичного сервитута на часть земельного участка с кадастровым номером 66:25:0202003:84 для размещения газопровода низкого давления до границы земельного участка по адресу: Свердловская область, Сысертский район, г. Арамиль, пер. Степной, 19-а (кад. № 66:33:0101003:2101)



Условные обозначения :

	Проектная граница публичного сервитута
	Обозначение части земельного участка, в отношении которой устанавливается публичный сервитут
	Кадастровый номер земельного участка, на часть которого накладывается обременение в виде публичного сервитута
	Проектное местоположение подземного газопровода низкого давления до 0,005 МПа
	Местоположение действующего надземного газопровода
	Характерная точка границ публичного сервитута

Площадь части земельного участка с кадастровым номером 66:25:0202003:84, в отношении которой устанавливается публичный сервитут - 263 кв.м.

Обозначение характерных точек границ	Координаты, м	
	X	Y
1	375739.28	1546946.45
2	375752.22	1546955.09
3	375762.89	1546964
4	375773.3	1546964.41
5	375786.22	1546978.1
6	375788.74	1546982.71
7	375776.87	1546975.44
8	375771.15	1546969.33
9	375766.66	1546969.18
10	375743.22	1546954.8
11	375732.73	1546948.38
1	375739.28	1546946.45

Система координат: МСК-66, зона I

Кадастровый квартал 66:25:0202003

Исполнитель: кадастровый инженер Козловских М.П.