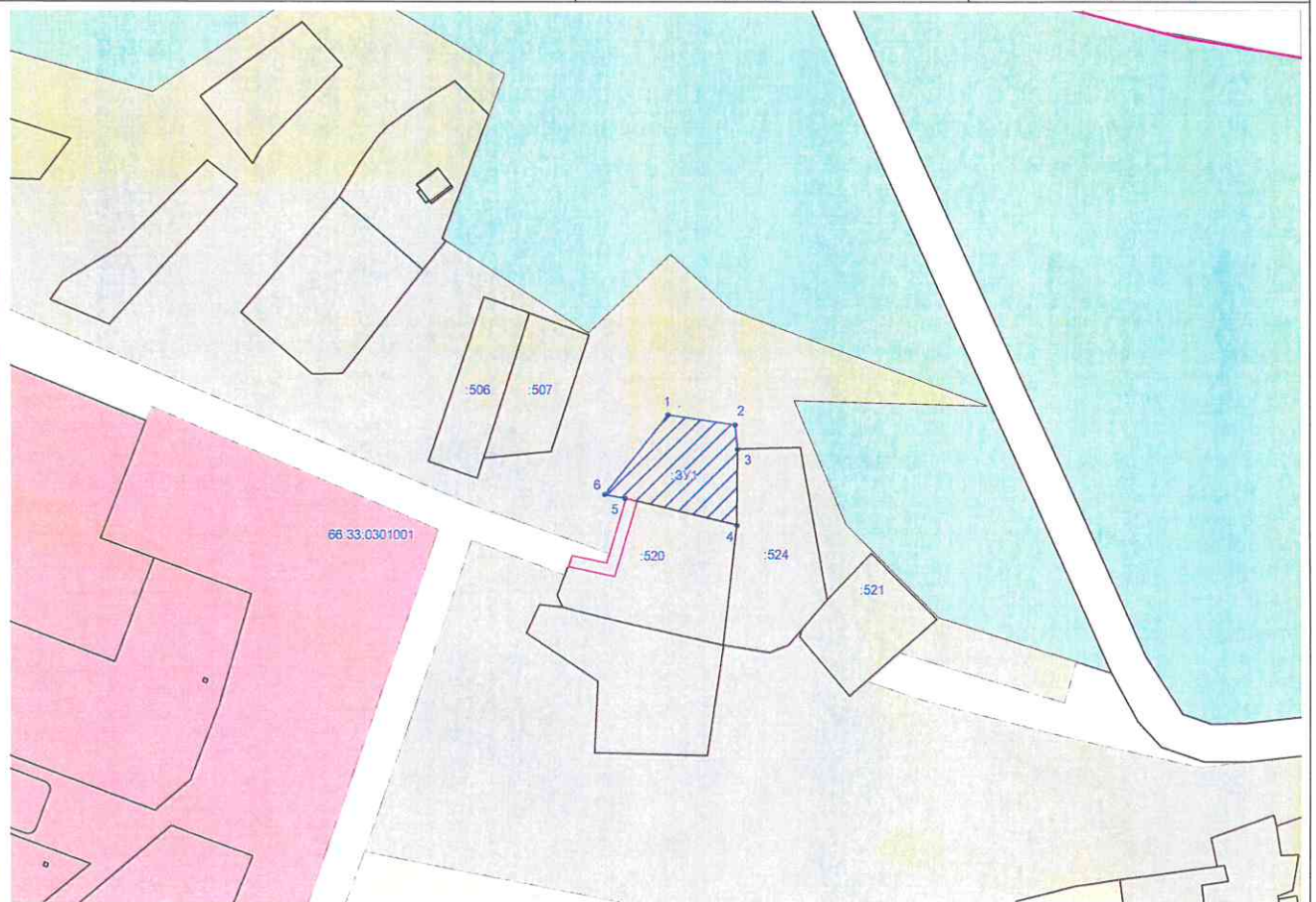


Утверждена:
 Постановлением Главы
 Арамильского городского округа
 от _____ N _____



Схема расположения земельного участка или земельных участков на кадастровом плане территории в кадастровом квартале 66:33:0301001

Площадь земельного участка 675 м ²		
Система координат МСК-66, зона I		
Обозначение характерных точек границ	Координаты, м	
	X	Y
1	377585.16	1555433.19
2	377582.54	1555450.80
3	377575.97	1555451.44
4	377555.84	1555451.28
5	377562.82	1555421.98
6	377563.93	1555416.54
1	377585.16	1555433.19



Масштаб 1:2000

Условные обозначения:

- 1,...n - обозначение характерной точки границы
- 66:33:0301001 - номер кадастрового квартала
- :520 - кадастровый номер земельного участка, по данным ЕГРН
- - границы земельных участков по данным ЕГРН
- :371  - обозначение и границы образуемого земельного участка
-  - границы сервитута, обеспечивающего доступ к образуемому земельному участку с земель общего пользования