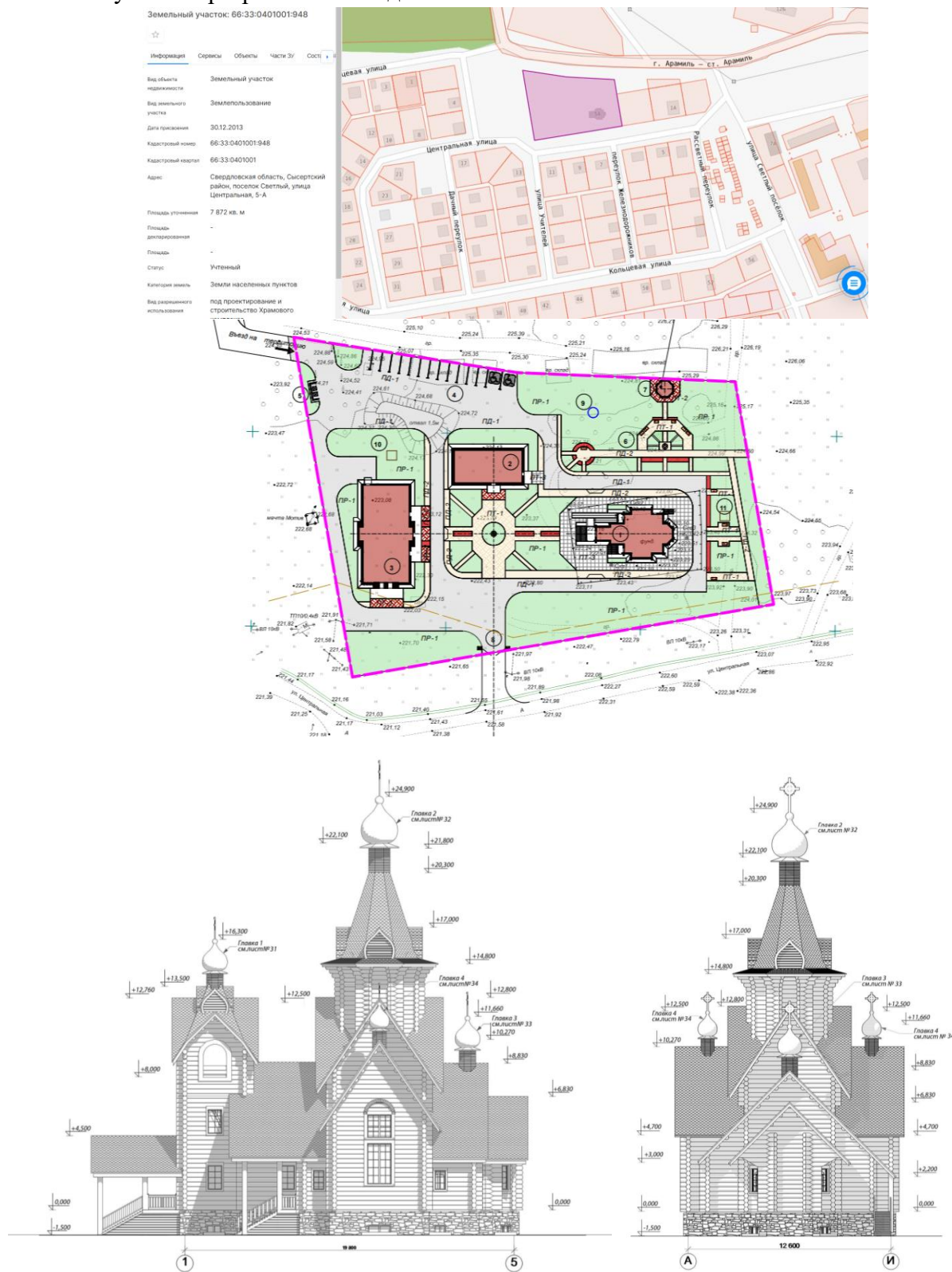


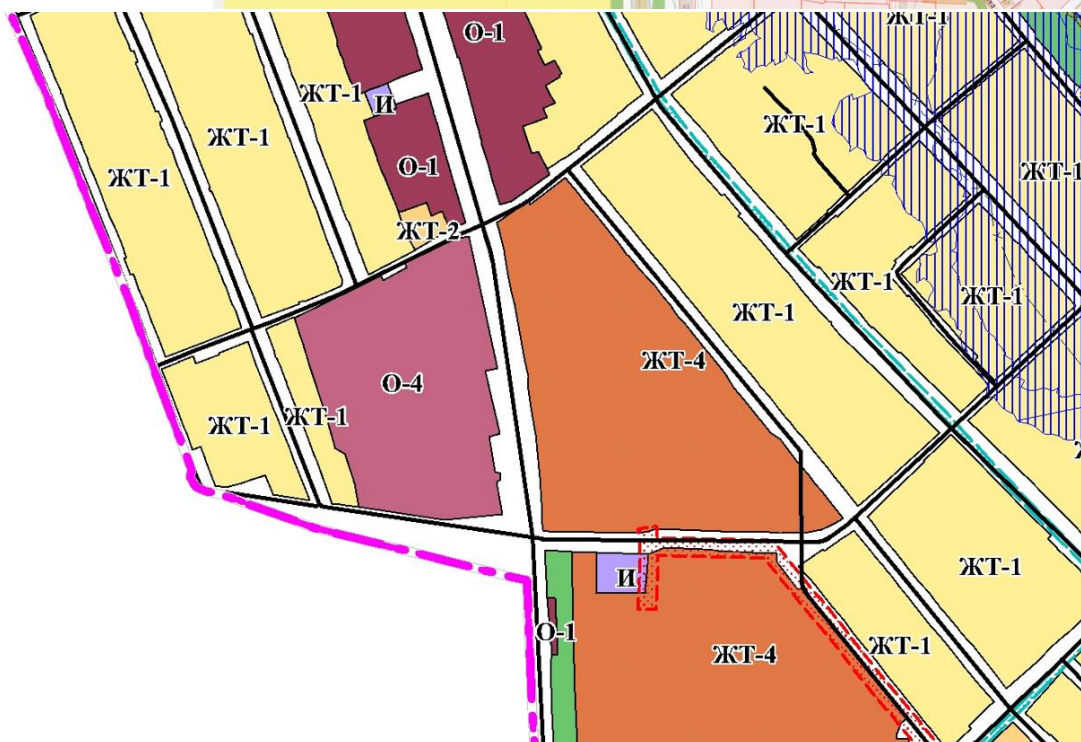
1. По проекту решения о предоставлении разрешения на условно разрешенный вид использования земельного участка или объекта капитального строительства в отношении земельного участка с кадастровым номером 66:33:0401001:948, расположенного по адресу: Сысертский район, поселок Светлый, ул. Центральная, 5-А, находящегося в территориальной зоне О-1 «Зона комплексного размещения объектов общественно-делового назначения» - предоставление разрешение на условно разрешенный вид использования «Религиозное использование».



2. По проекту решения о предоставлении разрешения на отклонение от предельных параметров разрешенного строительства объектов капитального строительства в отношении земельного участка с кадастровым номером 66:33:0101007:2303 по адресу: Свердловская область, Арамильский городской округ, город Арамиль, улица 1 Мая, дом 60 об установлении отступов от границы земельного участка со стороны дороги до места допустимого размещения зданий – 5 м., минимальный отступ от границ земельного участка со стороны проезжей части (от красной линии) в целях определения мест допустимого размещения зданий, строений, сооружений, за пределами которых запрещено строительство зданий, строений, сооружений – 12 м.

Земельный участок: 66:33:0101007:2303

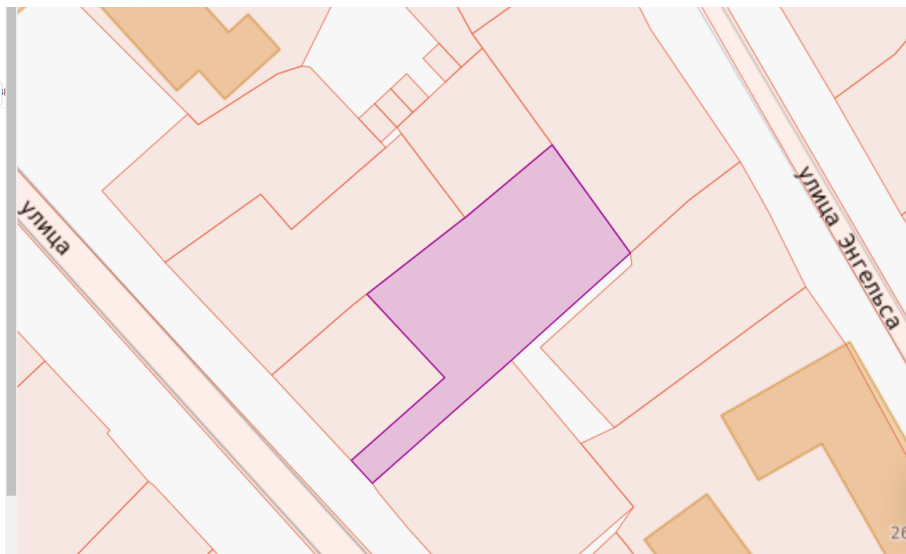
Информация	Сервисы	Объекты	Части ЗУ	Сост.
Вид объекта недвижимости	Земельный участок			
Вид земельного участка	Землепользование			
Дата присвоения	10.06.2024			
Кадастровый номер	66:33:0101007:2303			
Кадастровый квартал	66:33:0101007			
Адрес	Свердловская область, Арамильский городской округ, город Арамиль, улица 1 Мая, дом 60			
Площадь уточненная	38 826 кв. м			
Площадь декларированная	-			
Площадь	-			
Статус	Учтенный			
Категория земель	Земли населенных пунктов			
Вид разрешенного использования	Образование и просвещение			



3. По проекту решения о предоставлении разрешения на отклонение от предельных параметров разрешенного строительства объектов капитального строительства в отношении: перераспределяемых земельных участков 66:33:0101009:3931, 66:33:0101009:4639, 66:33:0101009:4642 об установлении минимального размера стороны земельного участка :ЗУ2 по уличному фронту – 6 м.

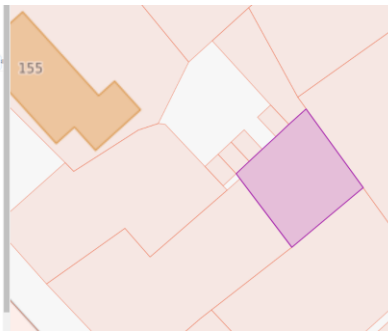
Земельный участок: 66:33:0101009:4642

Информация	Сервисы	Объекты	Части ЗУ	Состав
Вид объекта недвижимости	Земельный участок			
Вид земельного участка	Землепользование			
Дата присвоения	26.12.2019			
Кадастровый номер	66:33:0101009:4642			
Кадастровый квартал	66:33:0101009			
Адрес	Российская Федерация, Свердловская область, Арамильский городской округ, город Развенье			
Площадь уточненная	1 331 кв. м			
Площадь декларированная	-			
Площадь	-			
Статус	Учтенный			
Категория земель	Земли населенных пунктов			
Вид разрешенного	для индивидуального жилищного			



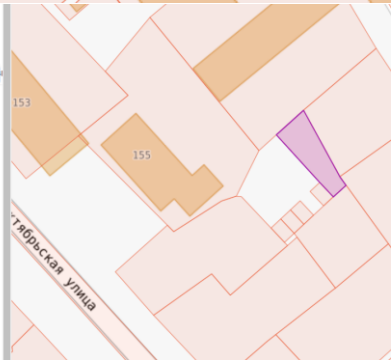
Земельный участок: 66:33:0101009:4639

Информация	Сервисы	Объекты	Части ЗУ	Состав
Вид объекта недвижимости	Земельный участок			
Вид земельного участка	Землепользование			
Дата присвоения	15.03.2019			
Кадастровый номер	66:33:0101009:4639			
Кадастровый квартал	66:33:0101009			
Адрес	Свердловская область, Арамильский городской округ, город Арамиль по улице Октябрьской			
Площадь уточненная	498 кв. м			
Площадь декларированная	-			
Площадь	-			
Статус	Учтенный			
Категория земель	Земли населенных пунктов			
Вид разрешенного	видимое огороженности			



Земельный участок: 66:33:0101009:3931

Информация	Сервисы	Объекты	Части ЗУ	Состав
Вид объекта недвижимости	Земельный участок			
Вид земельного участка	Землепользование			
Дата присвоения	18.11.2014			
Кадастровый номер	66:33:0101009:3931			
Кадастровый квартал	66:33:0101009			
Адрес	Свердловская область, Сысертский район, г. Арамиль, ул. Энгельса, рядом с домом № 18.			
Площадь уточненная	226 кв. м			
Площадь декларированная	-			
Площадь	-			
Статус	Учтенный			



4. По проекту решения о предоставлении разрешения на отклонение от предельных параметров разрешенного строительства объектов капитального строительства в отношении: земельного участка с кадастровым номером 66:33:0101010:58 по адресу: г. Арамилы, ул. Клубная, д. 7 о реконструкции здания площадью 1366,7 кв.м., 1 этаж.

Земельный участок: 66:33:0101010:58

Информация	Сервисы	Объекты	Части ЗУ	Сост.
Вид объекта недвижимости		Земельный участок		
Вид земельного участка		Землепользование		
Дата присвоения		09.02.2003		
Кадастровый номер		66:33:0101010:58		
Кадастровый квартал		66:33:0101010		
Адрес		обл. Свердловская, р-н Сысертский, г. Арамилы, ул. Клубная, 7		
Площадь уточненная		13 138 кв. м		
Площадь декларированная		-		
Площадь		-		
Статус		Ранее учтенный		
Категория земель		Земли населенных пунктов		
Вид разрешенного использования		для объектов промышленности		

