

ДОКУМЕНТАЦИЯ ПО ПЛАНИРОВКЕ ТЕРРИТОРИИ

линейного объекта «Участок улично-дорожной сети от улицы Новоселов до улицы Нагорной в городе Арамиле с организацией проезда к земельному участку с кадастровым номером 66:33:0101002:429»















Схема организации улично-дорожной сети и движения транспорта

Условные обозначения

-  Граница территории, в отношении которой осуществляется подготовка проекта планировки
-  Граница зоны размещения линейного объекта
-  Границы существующих земельных участков
-  Автомобильная дорога, планируемая к размещению по генеральному плану Арамилевского городского округа
-  Автомобильная дорога, планируемая к размещению
-  Двустороннее движение транспорта
-  Тротуар, планируемый к размещению
-  ПК 0 - Пикетаж
-  Ось участка автомобильной дороги 1
-  Ось участка автомобильной дороги 2
-  Ось участка автомобильной дороги 3

Примечание.

1. Границы зон планируемого размещения линейных объектов, подлежащих реконструкции в связи с изменением их местоположения, отсутствуют
2. Внутриквартальные проезды и проходы в границах территории общего пользования, остановочные пункты наземного общественного пассажирского транспорта, входы (выходы) подземного общественного пассажирского транспорта, хозяйственные проезды и скотопрогоны, сооружения для перехода диких животных, пешеходные переходы в границах проектирования отсутствуют
3. Движение наземного общественного пассажирского транспорта не предусмотрено
4. Объекты транспортной инфраструктуры (эстакады, путепроводы, мосты, тоннели, объекты внеуличного транспорта, железнодорожные вокзалы, пассажирские платформы) отсутствуют
5. Иные объекты транспортной инфраструктуры, необходимые для транспортного обеспечения территории, отсутствуют



						13-21/ПП-3-3					
						Документация по планировке территории линейного объекта «Участок улично-дорожной сети от улицы Новоселов до улицы Нагорной в городе Арамиле с организацией проезда к земельному участку с кадастровым номером 66:33:0101002:429»					
Изм.	Коп.уч.	Лист	№ док	Подпись	Дата	Лист	Листов	Масштаб			
ГАП		Вольская Е.П.			09.21	Арамилевский городской округ	1	1:2000			
ГИП		Соколова О.Б.			09.21						
Архитектор		Еровикова Д.М.			09.21						
Инженер		Апанасенко К.С.			09.21						
Инженер		Соколов Н.Н.			09.21						
Кад. инженер		Кисарина Е. Э.			09.21						
						Схема организации улично-дорожной сети и движения транспорта		