РОССИЙСКАЯ ФЕДЕРАЦИЯ
СВЕРДЛОВСКАЯ ОБЛАСТЬ

ПОСТАНОВЛЕНИЕ

ГЛАВЫ АРАМИЛЬСКОГО ГОРОДСКОГО ОКРУГА

от 14.09.2018 № 717

Об утверждении проекта планировки и проекта межевания территории под размещение Храма в районе городской больницы (улица Садовая) в городе Арамиль Арамильского городского округа Свердловской области

В соответствии со статьей 45, 46 Градостроительного кодекса Российской Федерации от 29.12.2004 № 190-ФЗ, Федеральным законом от 06.10.2003 № 131-ФЗ «Об общих принципах организации местного самоуправления в Российской Федерации», статьи 28 Устава Арамильского городского округа, на основании обращения проектной организации Общества с ограниченной ответственностью «Региональные геоинформационные системы» в рамках исполнения договора с Местной православной религиозной организацией приходом во имя Святой Троицы от 16.07.2018, руководствуясь постановлением Главы Арамильского городского округа от 24.07.2018 № 591 «О назначении публичных слушаний по проекту планировки и проекту межевания территории под размещение Храма в районе городской больницы (улица Садовая) в городе Арамиль Арамильского городского округа Свердловской области», с учетом заключения о результатах публичных слушаний от 09.08.2018

ПОСТАНОВЛЯЮ:

1. Утвердить основные части проекта планировки и проекта межевания территории под размещение Храма в районе городской больницы (улица Садовая) в городе Арамиль Арамильского городского округа Свердловской области:

1.1 Книга 1. Положения о характеристиках и очередности планируемого развития территории, шифр АГО-01-17/ППМТ-УТ-1 (приложение № 1);

1.2 Чертеж размещения объектов капитального строительства, масштаб 1:1000, шифр АГО-01-17/ПП-У1 (приложение № 2);

1.3 Чертеж функционального зонирования, масштаб 1:1000, шифр АГО-01-17/ПП-У2 (приложение № 3);

1.4 Чертеж красных линий, масштаб 1:1000, шифр АГО-01-17/ПП-У3 (приложение № 4);

1.5 Книга 2. Положения об образуемых земельных участках, шифр АГО-01-17/ППМТ-УТ-2 (приложение № 5);

1.6 Схема межевания территории, масштаб 1:1000, шифр АГО-01-17/ППМТ-1 (приложение № 6).

2. С момента подписания настоящего постановления в течении 7 дней опубликовать его в газете «Арамильские вести» и разместить на официальном сайте Арамильского городского округа в информационно-телекоммуникационной сети «Интернет».

3. Контроль исполнения настоящего постановления возложить на заместителя главы Администрации Арамильского городского округа Р.В. Гарифуллина.

Глава Арамильского городского округа В.Ю. Никитенко

Приложение № 1
к Постановлению
Главы Арамильского городского округа
от 14.09.2018 № 717

Проект планировки и проект межевания территории под размещение Храма в районе городской больницы (улица Садовая) в городе Арамиль Арамильского городского округа Свердловской области

ОСНОВНАЯ ЧАСТЬ

Книга 1. Положения о характеристиках и очередности планируемого развития территории

Екатеринбург
2018

ОСНОВНАЯ ЧАСТЬ

ПОЛОЖЕНИЯ О ХАРАКТЕРИСТИКАХ И ОЧЕРЕДНОСТИ ПЛАНИРУЕМОГО РАЗВИТИЯ ТЕРРИТОРИИ

АГО-01-17/ ППМТ-УТ-1

Оглавление

Введение 4

1. Объекты общественно-делового обслуживания территории 4

2. Объекты транспортной инфраструктуры 4

3. Система инженерного обеспечения территории 4

4. Сводный перечень зон, планируемых для размещения объектов капитального строительства и их параметры 5

5. Объекты капитального строительства местного значения, размещаемые на территории 6

6. Инвестиционные объекты, размещаемые на территории 7

7. Сведения о земельных участках 7

8. Основные технико-экономические показатели 8

Приложения к Книге 1. 11

Положение о характеристиках и очередности планируемого развития территории 11

Приложение 1 12

Приложение 2 13

Приложение 3 14

Введение

Проект планировки территории под размещение Храма в районе городской больницы (улица Садовая) в г. Арамиль Арамильского городского округа Свердловской области (далее – Проект) разработан в целях формирования земельного участка для строительства объекта религиозного назначения.

Сроки реализации проекта планировки: 2018-2022 гг.

Площадь территории проектирования: 1,72 га.

Проектом планировки предусматривается:

– строительство здания православного храма и причта, объекта торговли, остановочного пункта и автостоянки;
– строительство объектов инженерной инфраструктурой;
– обеспечение санитарной очистки территории.

Результаты разработки проекта планировки и его основные технико-экономические показатели представлены в статьях 1-8 настоящего Положения о характеристиках и очередности планируемого развития территории.

1. Объекты общественно-делового обслуживания территории

На территории проектирования предусмотрено разместить объекты общественно-делового обслуживания, перечень которых приведен в таблице 1.

Таблица 1

Типы объектов	Ед. изм.	Параметры
Православный храм на 50 посещений и здание причта	объект	1
Нестационарный объект торговли	объект	1

2. Объекты транспортной инфраструктуры

На территории проектирования предусмотрена реконструкция участка ул. Луговая и проезда к больнице, а также строительство двух проездов и автостоянки.

Перечень объектов транспорта приведен в таблице 2.

Объекты транспорта, планируемые к строительству и реконструкции

Таблица 2

Типы сооружений	Ед. изм.	Параметры
Реконструкция		
Автодороги, в том числе:	км	0,28
с шириной дорожного полотна – 6,0 м	км	0,28
Строительство		
Проездов с шириной дорожного полотна – 4,0-6,0 м	км	0,12
Парковки для временного хранения автомобилей	машино/мест	31

Поперечные профили улиц и проездов приведены в приложении № 1 к настоящему Положению.

3. Система инженерного обеспечения территории

На территории проектирования предусмотрено строительство инженерных сооружений, перечень которых приведен в таблице 3.

Инженерные сооружения, планируемые к строительству

Таблица 3

№ п/п	Перечень инженерных сооружений	Ед. изм.	Параметры
1	ЛЭП 10 кВ кабельная	м	120
2	ЛЭП 0,4 кВ кабельная	м	27*
3	Самотечный коллектор хозяйственно-бытовой канализации	м	2*
5	Площадка для сбора мусора	Ед.	1

***Примечание**: протяженности указаны до границ формируемого земельного участка

4. Сводный перечень зон, планируемых для размещения объектов капитального строительства и их параметры

Перечень зон, планируемых для размещения объектов капитального строительства, а также сведения об их параметрах, представлен в таблице 4.

Перечень зон, планируемых для размещения объектов капитального строительства и их параметры

Таблица 4

Наименование зоны\ наименование объектов	Параметры зон			Параметры объектов	
	S зоны, га	Плотность		Ед. изм.	Показатель
		$м^2$ общ.S/ га	чел. /га		
Общественно-деловая зона (О):	0,44				
Православный храм		-	-	объект	1
Здание причта		-	-	объект	1
Зона размещения объектов инженерной инфраструктуры	0,02	-	-	-	-
Зона общего пользования	1,26				
Нестационарный объект торговли		-	-	объект	1
Автодороги (реконструкция)		-	-	км	0,28
Автодороги (проезды, строительство)		-	-	км	0,12
Парковки для временного хранения автомобилей		-	-	машино/ мест	31
Канализационный коллектор		-	-	м	2,0*
Кабель 10 кВ		-	-	м	120*
Кабель 0,4 кВ		-	-	м	27*

***Примечание**: протяженности указаны до границ формируемого земельного участка

Перечень сохраняемых и устанавливаемых зон с особыми условиями использования территории:

1) охранные зоны от кабельных ЛЭП 10 кВ и 0,4 кВ - 1 метр в каждую сторону от линии электропередач;

2) охранные зоны от воздушных ЛЭП 0,4 кВ – в размере 2 метров в каждую сторону от линии электропередач;

3) охранные зоны от подземных сетей газоснабжения – 2 метра в каждую сторону от трубопровода;

4) охранные зоны от кабельных линий связи – 2 метра в каждую сторону от линии связи;

5) санитарные разрывы от мусоросборных площадок до жилых домов– не менее 20 метров до окон жилых домов;

6) санитарный разрыв от автомобильной парковки на 27 машино/мест – 50 м – до границ территорий больниц, образовательных и детских дошкольных учреждений, 15м – до фасадов жилых и общественных зданий;

7) санитарный разрыв от газопровода среднего давления – 4 метра в каждую сторону от трубопровода;

8) санитарно-защитная зона от КНС – 15 м;

9) санитарно-защитная зона от комплекса промышленных предприятий, расположенных к югу от границ проектирования – 100 м.

Перечень зон регулирования застройки:

1) Красные линии. Координаты поворотных точек красных линий определяются приложением 1 к настоящему Положению о размещении объектов капитального строительства, поперечные профили улиц и дорог – приложением 2.

2) Линии регулирования застройки. Линии регулирования застройки определяются схемой межевания территории.

Координаты поворотных точек красных линий приведены в таблице 5.

Координаты поворотных точек красной линии №1

Таблица 5

МСК-66							
№ поворот. Точки	X, м	Y, м	L, м	№ поворот. Точки	X, м	Y, м	L, м
1	375461.72	1549949.98	8.44	4	375414.14	1549913.46	51.26
2	375461.85	1549941.54	47.35	5	375465.40	1549913.03	14.16
3	375414.50	1549941.88	28.42	6	375465.21	1549898.87	0.00

5. Объекты капитального строительства местного значения, размещаемые на территории

Сведения о видах, назначении и наименованиях планируемых для размещения объектов местного значения представлены в таблице 6.

Объекты местного значения, размещаемые на территории

Таблица 6

№ п/п	Наименование объекта	Единицы измерения	Параметры объектов	Зоны ограничений, м
1.	***Объекты транспортной инфраструктуры и инженерной подготовки территории***			
1.1	Автодороги (реконструкция)	км	0,28	-
1.2	Автодороги (проезды, строительство)	км	0,12	-
1.3	Парковки для временного хранения автомобилей	маш./мест	34	50 м
2	***Объекты инженерной инфраструктуры***			
2.1	Канализационный коллектор	м	2,0	-
2.2	Кабель 10 кВ	м	120	1 м
2.3	Кабель 0,4 кВ	м	27*	1 м
2.4	Площадка мусоросборная	Ед.	1	20 м

6. Инвестиционные объекты, размещаемые на территории

Перечень и параметры, предлагаемых к размещению инвестиционных объектов, представлены в таблице 7.

Перечень инвестиционных объектов

Таблица 7

Наименование объекта	Единицы измерения	Параметры	Сроки освоения
Православный храм	объект	1	2018-2022
Здание причта	объект	1	2018-2022
Нестационарный объект торговли	объект	1	2018-2022

7. Сведения о земельных участках

Сведения о земельных участках, подлежащих сохранению и формированию, представлены в таблицах 8-9.

Сведения о сохраняемых земельных участках

Таблица 8

№ ЗУ	Площадь ($м^2$)	Вид разрешенного использования новый	Вид разрешенного использования по документам	Категория земель
66:33:0101002:2352	3	3.1 Коммунальное обслуживание	под объект инженерной инфраструктуры (наземный объект газоснабжения)	Земли населённых пунктов

№ ЗУ	Площадь ($м^2$)	Вид разрешенного использования новый	Вид разрешенного использования по документам	Категория земель
66:33:0101002:1815	97	3.1 Коммунальное обслуживание	Под объект коммунального хозяйства (сооружение - канализационная насосная станция)	Земли населённых пунктов
66:33:0101002:164	8629	7.2 Автомобильный транспорт	земельные участки занимаемые автомобильными дорогами	Земли населённых пунктов
66:33:0101010:109	17077	7.2 Автомобильный транспорт	земельные участки занимаемые автомобильными дорогами	Земли населённых пунктов
66:33:0101002:166	19156	3.4 Здравоохранение	для строительства больничного комплекса на 100 коек с поликлиникой на 200 посещений в смену	Земли населённых пунктов

Сведения о формируемых земельных участках

Таблица 9

УН	Площадь ($м^2$)	Вид разрешённого использования земельного участка и код (числовое обозначение) в соответствии с классификатором видов разрешённого использования земельных участков	Категория земель	Местоположение земельного участка
1	1463.79	3.7 Религиозное использование	Земли населённых пунктов	Свердловская область, Сысертский район, город Арамиль
2	634.22	3.1 Коммунальное обслуживание	Земли населённых пунктов	Свердловская область, Сысертский район, город Арамиль
3	12314.19	12.0 Земельные участки (территории) общего пользования	Земли населённых пунктов	Свердловская область, Сысертский район, город Арамиль

8. Основные технико-экономические показатели

Таблица 10

№ п/п	Наименование показателя	Ед. изм.	Современное состояние	Проектное предложение
1.	**Территории**			

№ п/п	Наименование показателя	Ед. изм.	Современное состояние	Проектное предложение
1.1	Общая площадь земель в границах территории проекта планировки	га	1,72	1,72
1.2	Общественно-деловая зона	га	0,20	0,44
		%	10,5	25,6
1.3	Зона инженерной и транспортной инфраструктуры	га	0,02	0,02
		%	1,1	1,1
1.4	Зона общего пользования	га	1,52	1,26
		%	88,4	73,3
2.	**Население**			
2.1	общая численность постоянного населения: в том числе:	Чел.	0	0
3.	**Жилой фонд**			
3.1.	Общая площадь жилого фонда	$м^2$	0	0
4.	**Объекты общественно-делового обслуживания населения**			
4.1	Объект религиозного назначения	мест	0	50
4.2	Нестационарный объект торговли	ед.	0	1
5.	**Транспортная инфраструктура**			
5.1	Протяженность улиц и проездов, в т. ч.	км	0,47	0,59
5.2.1	С твердым покрытием	км	0,47	0,59
		%	100	100
5.2.2	Автодорога с шириной полотна 6,0 м	км	-	0,28
5.2.3.	Проезды с шириной дорожного полотна – 4,0-6,0 м	км	-	0,12
5.2.4	Парковки для временного хранения автомобилей	машино-место	-	31
6.	**Инженерная инфраструктура и благоустройство территории**			
6.1.	*Электроснабжение*			
6.1.1	Электропотребление	кВт	-	15
6.1.1.1	ЛЭП 10 кВ (кабельная)	км	0,237	0,274
6.1.1.2	ЛЭП 0,4 кВ (воздушная)	км	0,214	0,241
6.1.1.3	ЛЭП 10 кВ (ликвидируемая)	км	-	0,083
6.1.1.4	ЛЭП 10 кВ (новое строительство)	км	-	0,120
6.1.1.5	ЛЭП 0,4 кВ (кабельная, новое строительство)	км	-	0,027
6.2.	*Водоснабжение*			
6.2.1	Водопотребление	$м^3$/сут	-	0,6
6.2.3	Общая протяженность водопроводных сетей	км	-	-
6.3.	*Водоотведение*			
6.3.1	Хозяйственно-бытовые стоки	$м^3$/сут.	-	0,16
6.3.2	Общая протяженность канализационных сетей	км	0,203	0,205
6.4.	*Теплоснабжение*			

№ п/п	Наименование показателя	Ед. изм.	Современное состояние	Проектное предложение
6.4.1	Теплопотребление, в т.ч. :	Гкал/ час	-	0,061
	- на отопление	Гкал/ час	-	0,040
	- на вентиляцию	Гкал/ час	-	0,021
6.4.2	Протяженность магистральных теплопроводов диаметр 159 мм	км	0, 240	0,240
6.5.	*Газоснабжение*			
6.5.1	Потребление газа	млн.м^3 /год	-	-
6.5.3	Протяженность сетей газоснабжения (магистральных)	км	0,102	0,102

Приложения к Книге 1.

Положение о характеристиках и очередности планируемого развития территории

Приложение 1

Поперечный профиль I-I

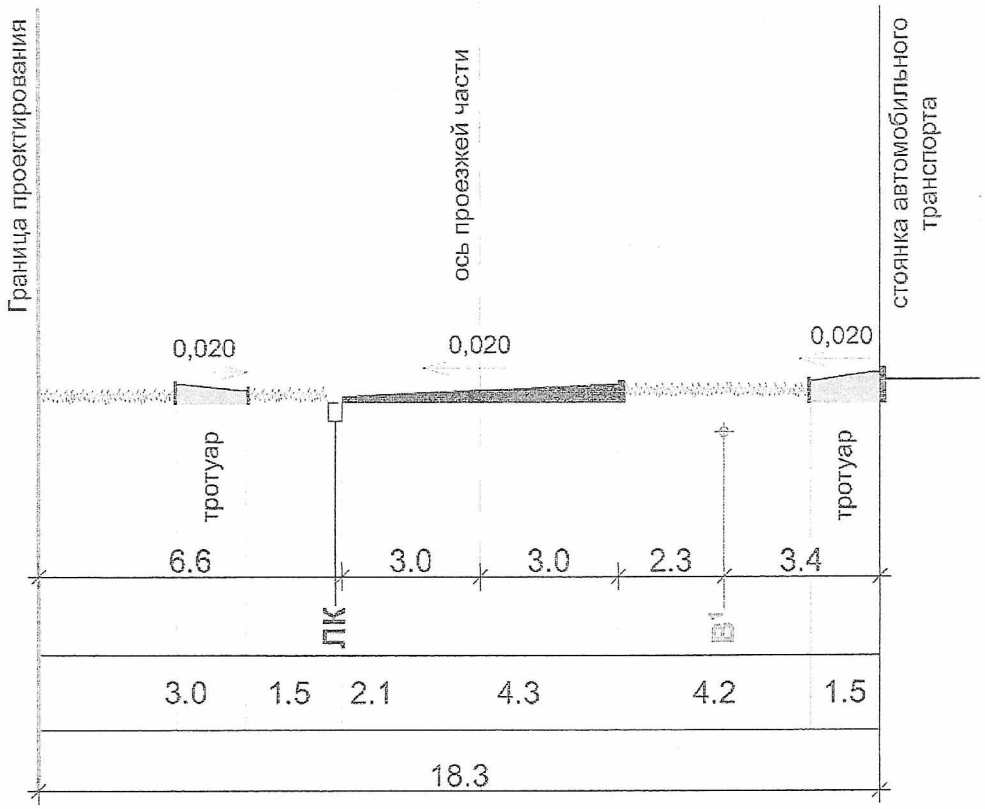

Примечание:
1. Водопровод (сущ.)

Приложение 2

Поперечный профиль II-II

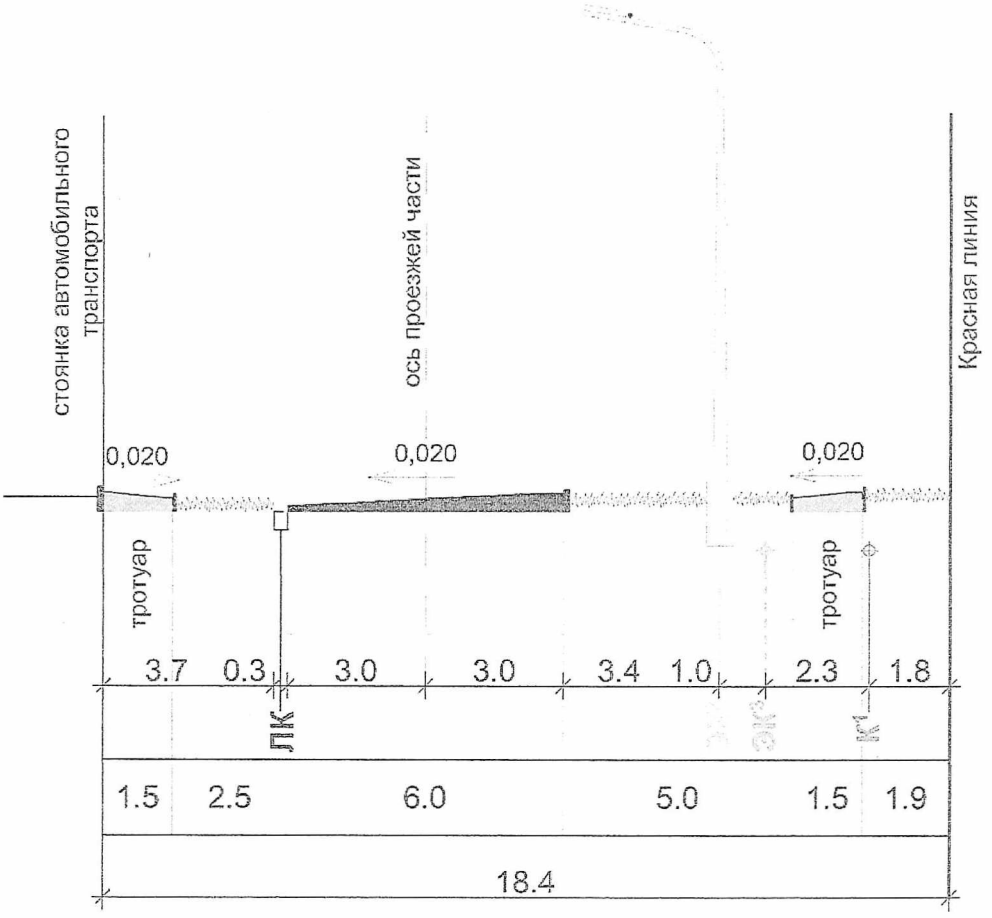

Примечание:
1. Канализация хозяйственно-бытовая (сущ.)
2. Кабельные линии электропередачи напряжением 0,4 кВ (сущ.)
3. Кабельные линии электропередачи напряжением 10 кВ (проект.)

Приложение 3

Поперечный профиль III-III

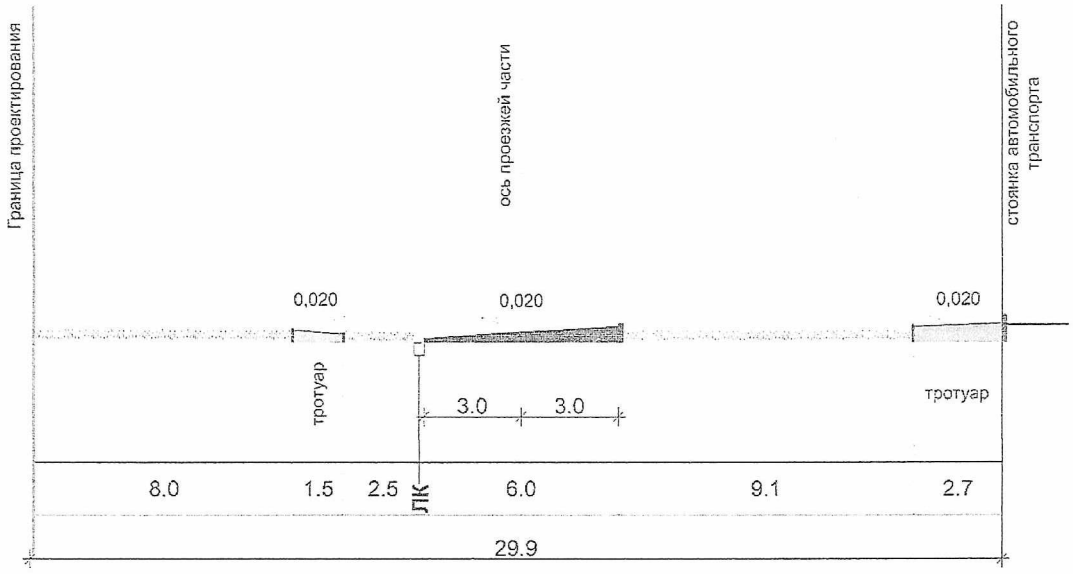

Приложение № 2
к Постановлению Главы
Арамильского городского округа
от 14.09.2018 № 717

ПРОЕКТ ПЛАНИРОВКИ И МЕЖЕВАНИЯ

территории под размещение Храма в районе городской больницы в г. Арамил

Объекты капитального строительств

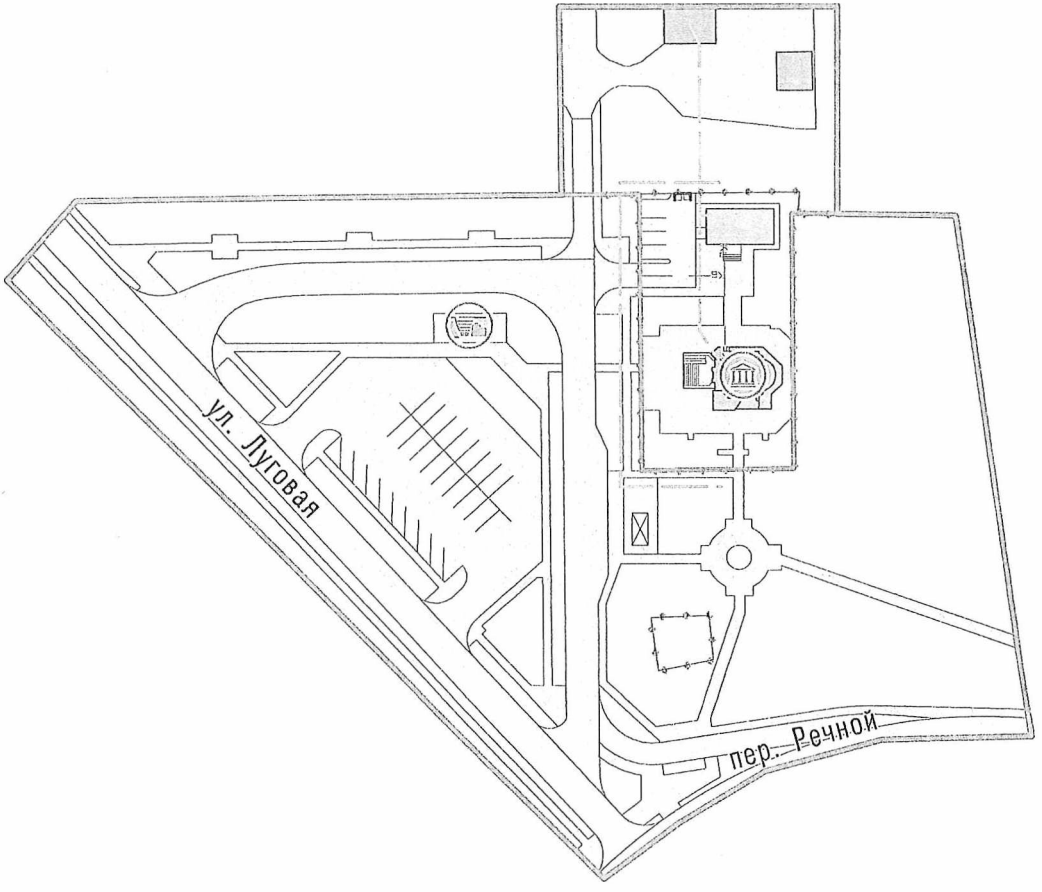

УСЛОВНЫЕ ОБОЗНАЧЕНИЯ

Границы

Граница проекта планировки

Красная линия, планируемая к установлению

Объекты транспортной инфраструктуры, планируемые к размещению или реконструкции

Улицы и дороги

Тротуары, пешеходные дорожки

Объекты системы водоотведения

КБ — Безнапорный коллектор хозяйственно-фекальной канализации, планируемый к размещению

Объекты системы электроснабжения

Линия электропередачи (ЛЭП) 10 кВ, планируемая к размещению

Линия электропередачи (ЛЭП) 0.4 кВ, планируемая к размещению

Тип зданий

Здание общественное, планируемое к размещению

Здание производственное, планируемое к сохранению

Объекты социально-бытового назначения

ОКС религиозного назначения

ОКС торговли и общественного питания

Изм.	Кол.уч.	Лист	№ док	Подпись	Дата	АГО-01-17/ПП-У1			
						ПРОЕКТ ПЛАНИРОВКИ И МЕЖЕВАНИЯ ТЕРРИТОРИИ ПОД РАЗМЕЩЕНИЕ ХРАМА В РАЙОНЕ ГОРОДСКОЙ БОЛЬНИЦЫ В Г. АРАМИЛЬ			
ГИП		Соколова О.Б.			07.18	СВЕРДЛОВСКАЯ ОБЛАСТЬ, Г. АРАМИЛЬ, ПЕР. РЕЧНОЙ - УЛ. ЛУГОВАЯ	Лист	Листов	Масштаб
ГАП		Вольская Е.П.			07.18		1	1	1 : 1 000
Архитектор		Третьякова			07.18				
Архитектор		Тарасенко			07.18	Объекты капитального строительства	ООО "РГИС		
Инженер		Соколов Н.Н.			07.18				

Приложение № 3
к Постановлению Главы
Арамильского городского округа
от 14 09 2018 № 717

ПРОЕКТ ПЛАНИРОВКИ И МЕЖЕВАНИЯ

территории под размещение Храма в районе городской больницы в г. Арамиль

Функциональное зонирование

УСЛОВНЫЕ ОБОЗНАЧЕНИЯ

Границы

Граница проекта планировки

Функциональное зонирование

Общественно-деловая зона

Зона инженерной и транспортной инфраструктуры

Зона общего пользования

АГО-01-17/ПП-У2

ПРОЕКТ ПЛАНИРОВКИ И МЕЖЕВАНИЯ ТЕРРИТОРИИ ПОД РАЗМЕЩЕНИЕ ХРАМА В РАЙОНЕ ГОРОДСКОЙ БОЛЬНИЦЫ В Г. АРАМИЛЬ

Изм.	Кол.уч.	Лист	№ док	Подпись	Дата
ГИП		Соколова О.Б.			07.18
ГАП		Вольская Е.П.			07.18
Архитектор		Третьякова			07.18
Архитектор		Тарасенко			07.18

СВЕРДЛОВСКАЯ ОБЛАСТЬ,
Г. АРАМИЛЬ,
ПЕР. РЕЧНОЙ - УЛ. ЛУГОВАЯ

Лист	Листов	Масштаб
1	1	1 : 1 000

Приложение № 4
к Постановлению Главы
Арамильского городского округа
от 14.09.2018 № 717

ПРОЕКТ ПЛАНИРОВКИ И МЕЖЕВАНИЯ

территории под размещение Храма в районе городской больницы в г. Арамил

Красные линии

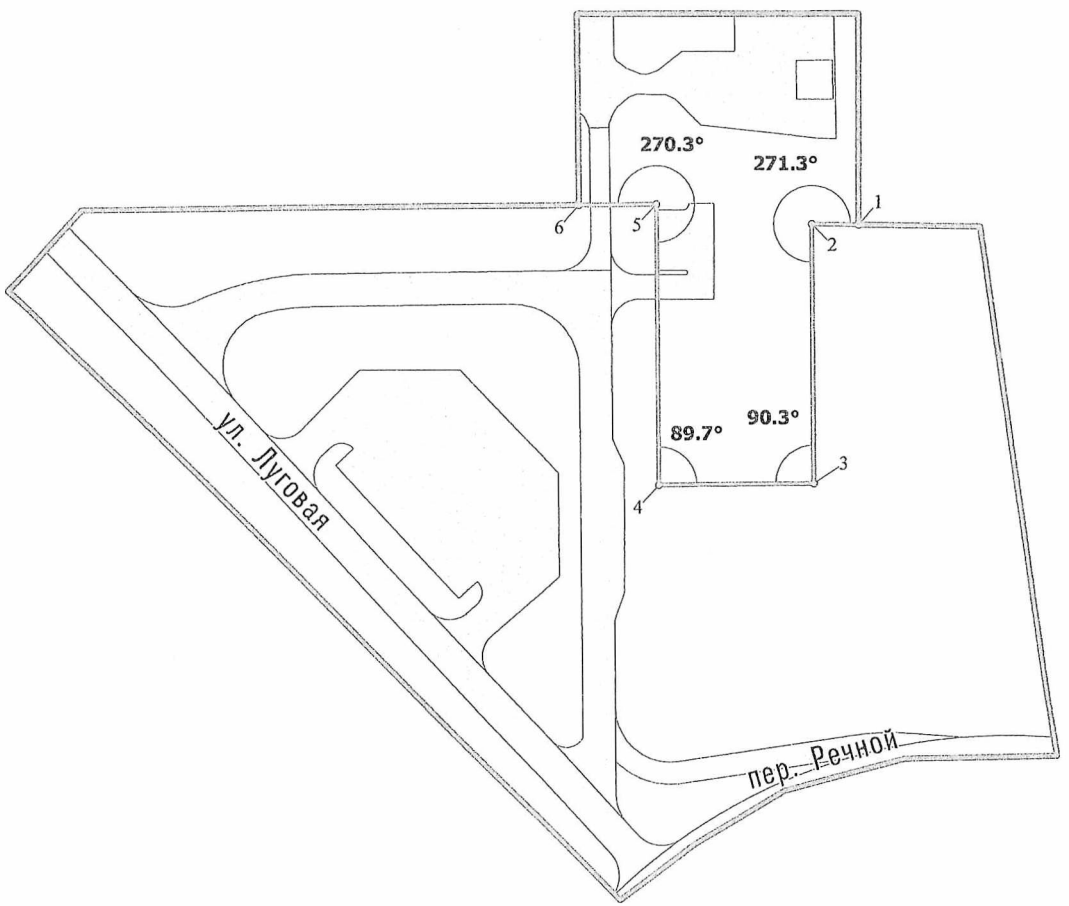

УСЛОВНЫЕ ОБОЗНАЧЕНИЯ

Границы

Граница проекта планировки

Красная линия, планируемая к установлению

Поворотная точка красной линии

						АГО-01-17/ПП-УЗ
						ПРОЕКТ ПЛАНИРОВКИ И МЕЖЕВАНИЯ ТЕРРИТОРИИ ПОД РАЗМЕЩЕНИЕ ХРАМА В РАЙОНЕ ГОРОДСКОЙ БОЛЬНИЦЫ В Г. АРАМИЛЬ
Изм.	Коп.уч.	Лист	№ док	Подпись	Дата	
ГИП		Соколова О.Б.			07.18	СВЕРДЛОВСКАЯ ОБЛАСТЬ, Г. АРАМИЛЬ, ПЕР. РЕЧНОЙ - УЛ. ЛУГОВАЯ
ГАП		Вольская Е.П.			07.18	Лист: 1; Листов: 1; Масштаб: 1 : 1 000
Архитектор		Третьякова			07.18	
Архитектор		Тарасенко В.Э.			07.18	

Приложение № 5
к Постановлению
Главы Арамильского городского округа
от 14.09.2018 № 717

Проект планировки и проект межевания территории под размещение Храма в районе городской больницы (улица Садовая) в городе Арамиль Арамильского городского округа Свердловской области

ОСНОВНАЯ ЧАСТЬ

Книга 2. Положения об образуемых земельных участках

Екатеринбург

2018 год

ОСНОВНАЯ ЧАСТЬ

ПОЛОЖЕНИЯ ОБ ОБРАЗУЕМЫХ ЗЕМЕЛЬНЫХ УЧАСТКАХ

АГО -01-17/ ППМТ-УТ-2

Оглавление

Введение 4

1. Сведения об образуемых земельных участках 4

2. Сведения об образуемых частях земельных участков 4

Приложения к Книге 2. Положения об образуемых земельных участках 6

Введение

Проект планировки и проект межевания территории под размещение Храма в районе городской больницы (улица Садовая) в г. Арамиль Арамильского городского округа Свердловской области (далее – Проект) разработан в целях установление границ земельного участка, планируемого для строительства Храма, для размещения инженерных коммуникаций и для организации подходов, подъездов к размещаемому объекту капитального строительства.

1. **Сведения об образуемых земельных участках**

Сведения о земельных участках, подлежащих образованию, представлены в таблице 1.

Сведения об образуемых земельных участках

Таблица 1

УН	Площадь ($м^2$)	Вид разрешённого использования земельного участка и код (числовое обозначение) в соответствии с классификатором видов разрешённого использования земельных участков	Категория земель	Способ формирования
1	1463.79	3.7 Религиозное использование	земли населённых пунктов	Образование земельного участка из земель, находящихся в государственной или муниципальной собственности
2	634.22	3.1 Коммунальное обслуживание	земли населённых пунктов	Образование земельного участка из земель, находящихся в государственной или муниципальной собственности
3	12314.19	12.0 Земельные участки (территории) общего пользования	земли населённых пунктов	Образование земельного участка из земель, находящихся в государственной или муниципальной собственности

2. **Сведения об образуемых частях земельных участков**

Сведения об образуемой части земельного участка в целях передачи в аренду или в целях установления сервитута для размещения инженерной инфраструктуры на территории проекта, представлены в таблице 2.

Сведения о частях земельных участков, предлагаемых к образованию

Таблица 2

Условный номер части земельного участка	№ ЗУ	Площадь части($м^2$)	Цель образования части
:166:Чзу1	66:33:0101002:166	123	Часть земельного участка образована в целях передачи в

Условный номер части земельного участка	№ ЗУ	Площадь части($м^2$)	Цель образования части
			аренду или в целях установления сервитута для размещения инженерной инфраструктуры

Каталоги координат, формируемых и изменяемых земельных участков, а также частей земельных участков, представлены в приложении 1.

Приложения к Книге 2.

Положения об образуемых земельных участках

Приложение 1

Координаты участка №1, участка №2

Участок №1

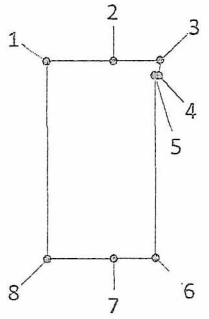

М 1:2000

Каталог координат участка №1

N	X	Y	D
1	375 465.4	1 549 913.03	17.58
2	375 465.62	1 549 930.61	12.35
3	375 465.78	1 549 942.96	3.96
4	375 461.83	1 549 942.7	1.16
5	375 461.85	1 549 941.54	47.35
6	375 414.5	1 549 941.88	11.02
7	375 414.35	1 549 930.86	17.40
8	375 414.14	1 549 913.46	51.26
1	375 465.4	1 549 913.03	0.00

Участок №2

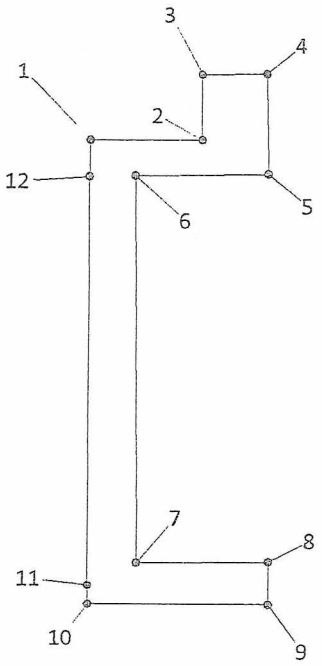

М 1:1000

Каталог координат участка №2

N	X	Y	D
1	375 470.04	1 549 907.04	14.81
2	375 470.04	1 549 921.85	8.48
3	375 478.52	1 549 921.83	8.53
4	375 478.59	1 549 930.36	12.97
5	375 465.62	1 549 930.61	17.58
6	375 465.4	1 549 913.03	51.26
7	375 414.14	1 549 913.46	17.40
8	375 414.35	1 549 930.86	5.70
9	375 408.65	1 549 930.9	23.85
10	375 408.67	1 549 907.05	2.50
11	375 411.17	1 549 907	54.13
12	375 465.3	1 549 906.97	4.74
1	375 470.04	1 549 907.04	0.00

Приложение 2

Координаты участка № 3

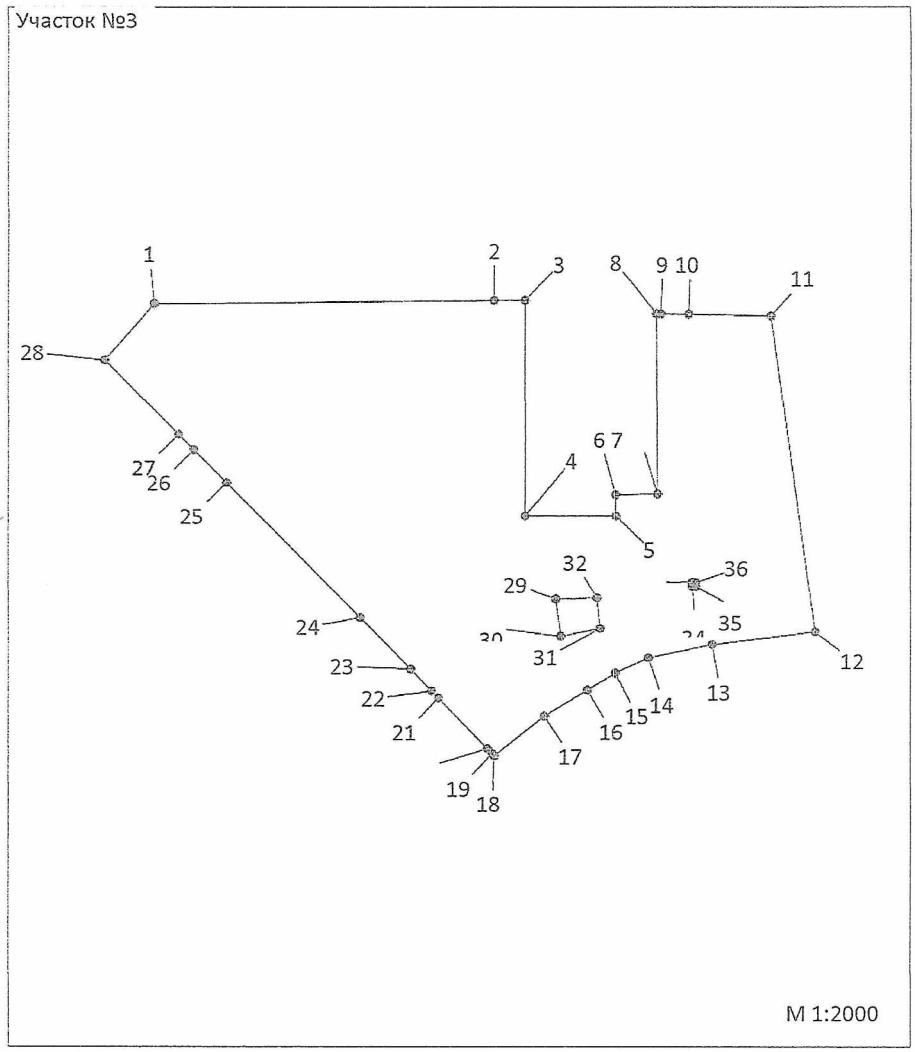

Каталог координат участка №3

N	X	Y	D
1	375 464.31	1 549 809.65	89.22
2	375 465.21	1 549 898.87	8.10
3	375 465.3	1 549 906.97	56.63
4	375 408.67	1 549 907.05	23.85
5	375 408.65	1 549 930.9	5.70
6	375 414.35	1 549 930.86	11.02
7	375 414.5	1 549 941.88	47.35
8	375 461.85	1 549 941.54	1.16
9	375 461.83	1 549 942.7	7.28
10	375 461.72	1 549 949.98	21.79
11	375 461.36	1 549 971.77	83.97
12	375 378.22	1 549 983.52	27.50
13	375 374.97	1 549 956.21	17.09
14	375 371.43	1 549 939.49	9.58
15	375 367.48	1 549 930.76	8.45
16	375 363.16	1 549 923.5	13.13
17	375 356.52	1 549 912.17	16.73
18	375 346.24	1 549 898.97	0.81
19	375 346.81	1 549 898.4	1.82
20	375 348.1	1 549 897.12	18.38
21	375 361.16	1 549 884.19	2.52
22	375 362.96	1 549 882.42	7.86
23	375 368.54	1 549 876.89	18.90
24	375 381.97	1 549 863.59	49.77
25	375 417.34	1 549 828.58	12.26
26	375 426.05	1 549 819.95	5.64
27	375 430.06	1 549 815.99	27.42
28	375 449.55	1 549 796.7	19.64
1	375 464.31	1 549 809.65	0.00
29	375 386.85	1 549 915.08	9.90
30	375 377.04	1 549 916.43	10.59
31	375 379.07	1 549 926.82	8.22
32	375 387.24	1 549 925.96	10.89
29	375 386.85	1 549 915.08	0.00
33	375 391.11	1 549 951.13	1.00
34	375 390.11	1 549 951.13	1.00
35	375 390.11	1 549 952.13	1.00
36	375 391.11	1 549 952.13	1.00
33	375 391.11	1 549 951.13	0.00

Приложение № 6
к Постановлению Главы
Арамильского городского округа
от 14.09.2018 № 717

ПРОЕКТ ПЛАНИРОВКИ И МЕЖЕВАНИЯ

территории под размещение Храма
в районе городской больницы в г. Арамиль

Схема межевания территории

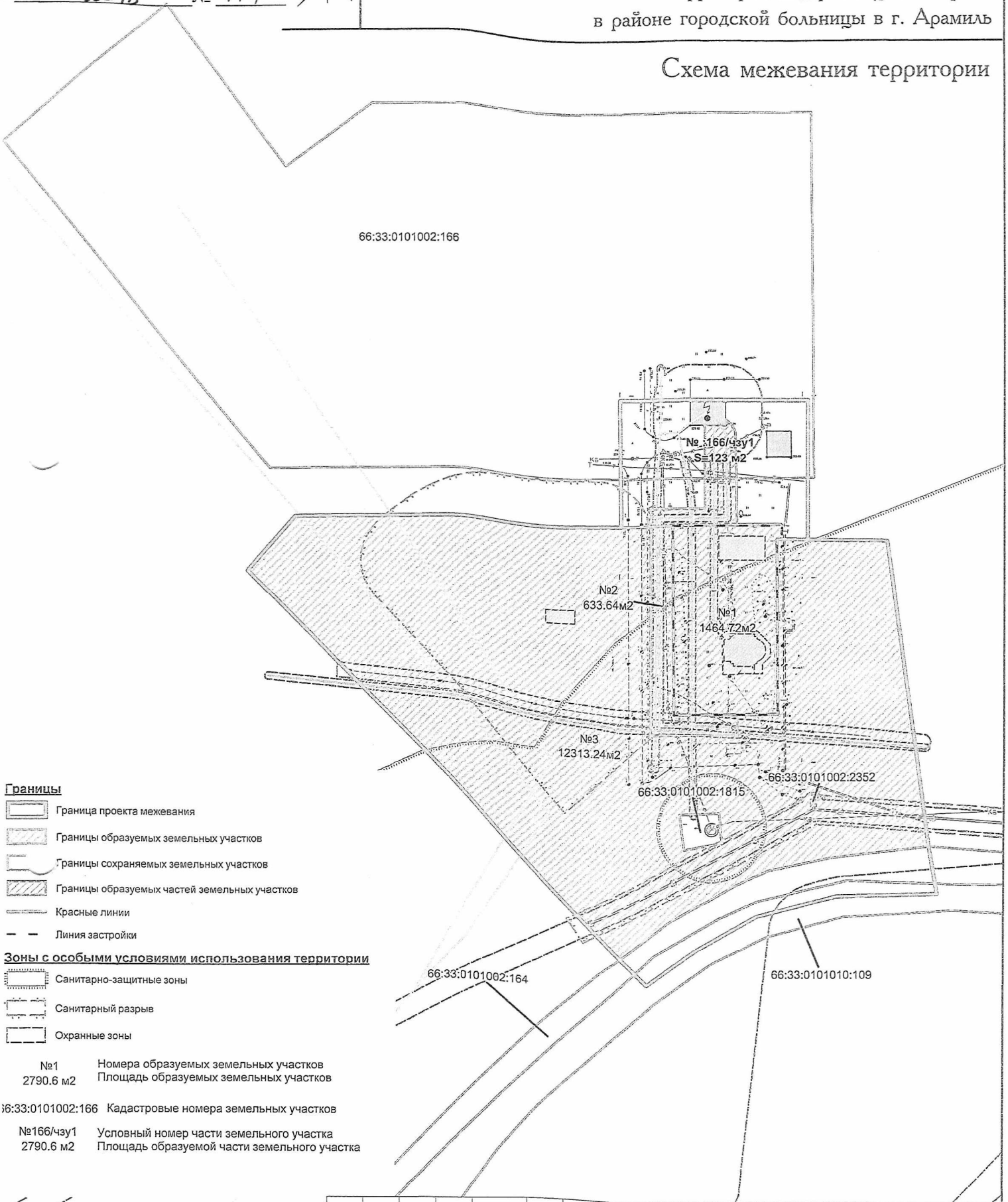

Границы

- Граница проекта межевания
- Границы образуемых земельных участков
- Границы сохраняемых земельных участков
- Границы образуемых частей земельных участков
- Красные линии
- Линия застройки

Зоны с особыми условиями использования территории

- Санитарно-защитные зоны
- Санитарный разрыв
- Охранные зоны

№1 2790.6 м2	Номера образуемых земельных участков Площадь образуемых земельных участков
66:33:0101002:166	Кадастровые номера земельных участков
№166/чзу1 2790.6 м2	Условный номер части земельного участка Площадь образуемой части земельного участка

Изм.	Кол.уч.	Лист	№ док	Подпись	Дата
ГАП		Вольская Е.П.			07.18
ГИП		Соколова О.Б.			07.18
Архитектор		Тарасенко В.Э.			07.18
Инженер		Кисарина Е.Э.			07.18

АГО-01-17/ППМТ-1

ПРОЕКТ ПЛАНИРОВКИ И МЕЖЕВАНИЯ ТЕРРИТОРИИ ПОД РАЗМЕЩЕНИЕ ХРАМА В РАЙОНЕ ГОРОДСКОЙ БОЛЬНИЦЫ В Г. АРАМИЛЬ

СВЕРДЛОВСКАЯ ОБЛАСТЬ,
Г. АРАМИЛЬ,
ПЕР. РЕЧНОЙ - УЛ. ЛУГОВАЯ

Лист	Листов	Масштаб
1	1	1:1000

Схема межевания территории

ООО "РГИС"