РОССИЙСКАЯ ФЕДЕРАЦИЯ
СВЕРДЛОВСКАЯ ОБЛАСТЬ

ПОСТАНОВЛЕНИЕ

ГЛАВЫ АРАМИЛЬСКОГО ГОРОДСКОГО ОКРУГА

от 28.09.2018 № 762

О внесении изменений в схему размещения рекламных конструкций на территории Арамильского городского округа

В соответствии с пунктом 5.8 статьи 19 Федерального закона Российской Федерации от 13 марта 2006 года № 38-ФЗ «О рекламе», постановлением Правительства Свердловской области от 18 сентября 2013 года № 1137-ПП «Об утверждении порядка предварительного согласования схем размещения рекламных конструкций, и вносимых в них изменений на территории Свердловской области», письмами Министерства по управлению государственным имуществом Свердловской области от 12 сентября 2018 года № 17-01-81/13188 и от 21 сентября 2018 года № 17-01-81/13721 «О предварительном согласовании схемы размещения рекламных конструкций», статьей 28 Устава Арамильского городского округа

ПОСТАНОВЛЯЮ:

1. Внести изменения в постановление Главы Арамильского городского округа от 17 апреля 2018 года № 262 «Об утверждении схемы размещения рекламных конструкций на территории Арамильского городского округа», изложив приложения 1 и 2 в новой редакции (прилагаются).
2. Настоящее постановление опубликовать в официальном издании «Арамильские вести» и разместить на официальном сайте Арамильского городского округа в информационно-телекоммуникационной сети «Интернет» (http://www.aramilgo.ru).
3. Контроль исполнения настоящего постановления возложить на Председателя Комитета по управлению муниципальным имуществом Арамильского городского округа Д.М. Живилова.

Глава Арамильского городского округа В.Ю. Никитенко

Приложение № 1
к постановлению Главы
Арамильского городского округа
от 28.09.2018 года № 762

Карта Арамильского городского округа с разбивкой на фрагменты.

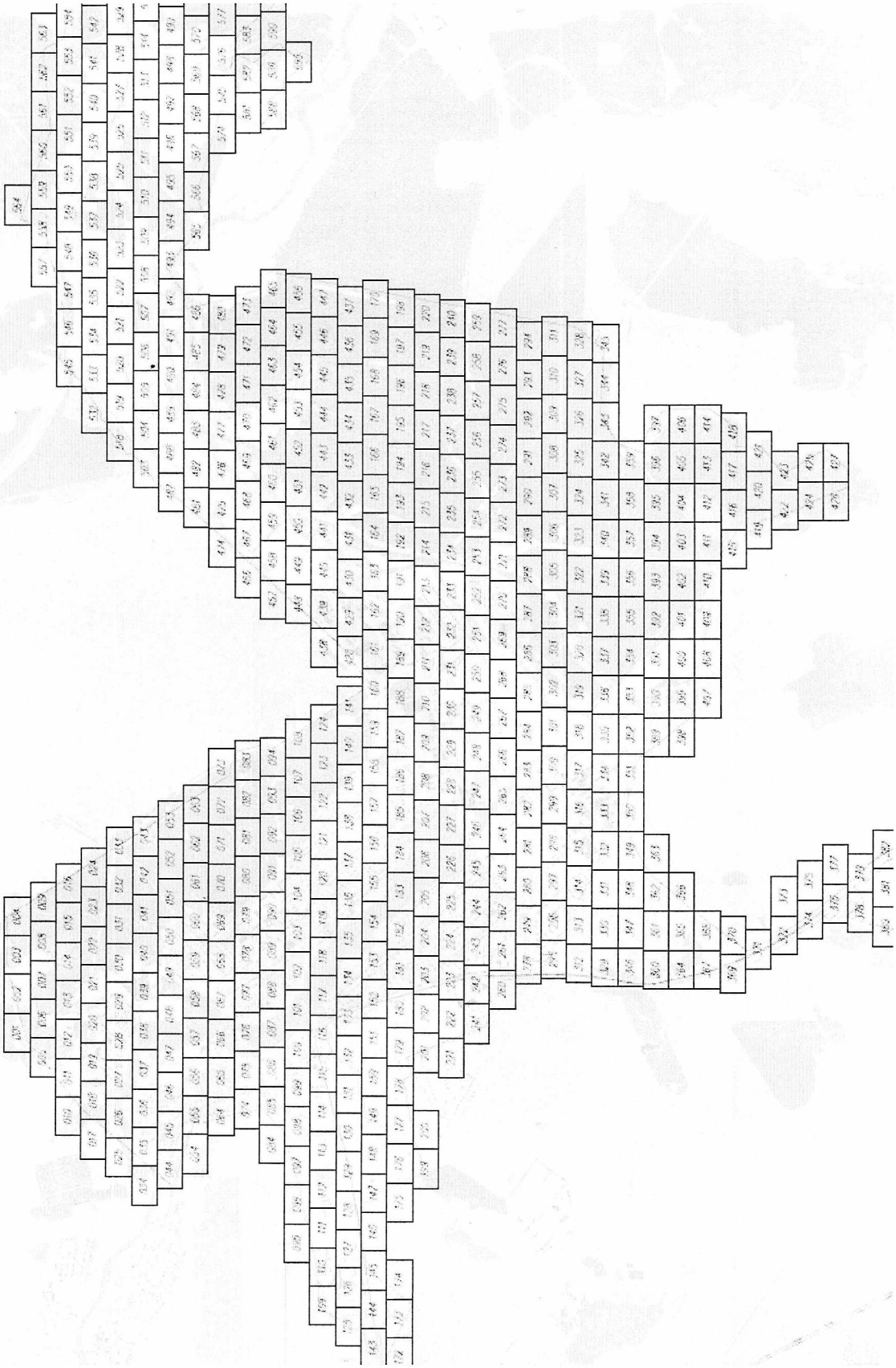

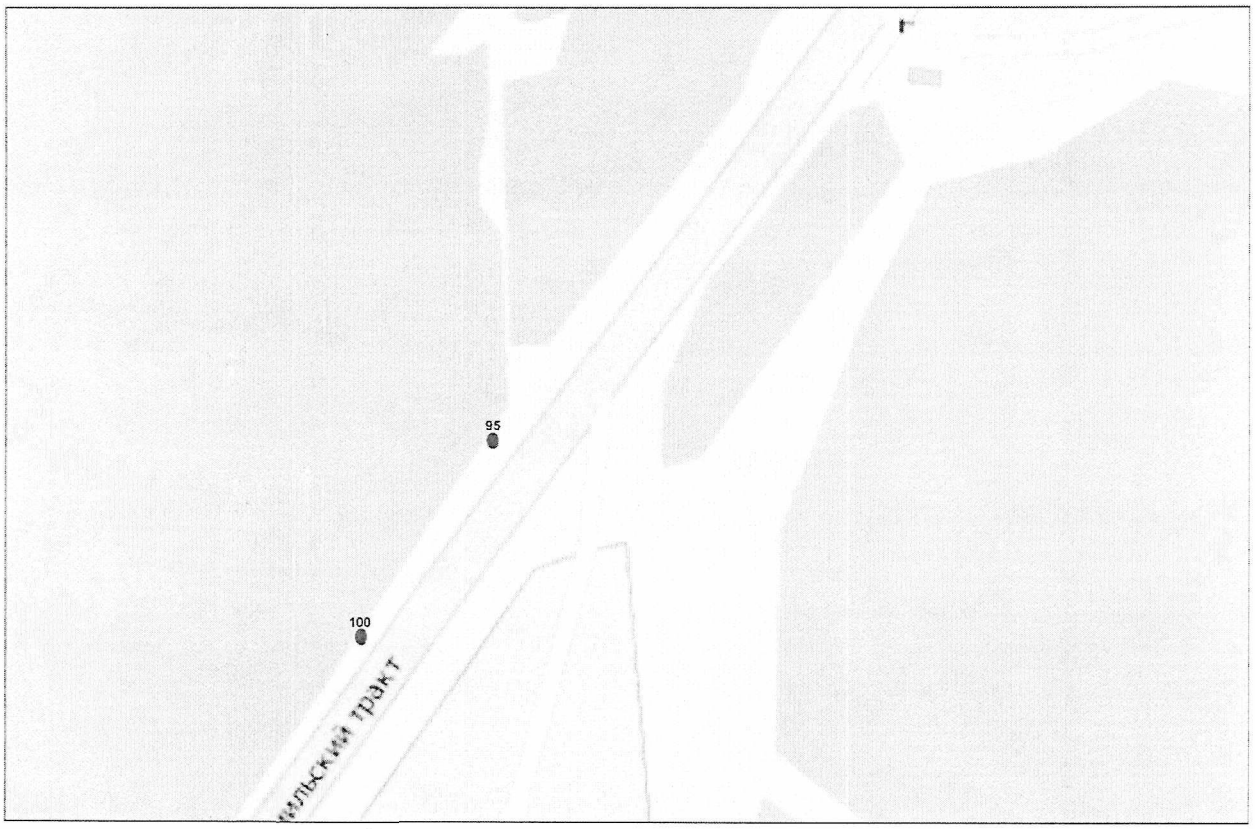

Фрагмент карты "006"

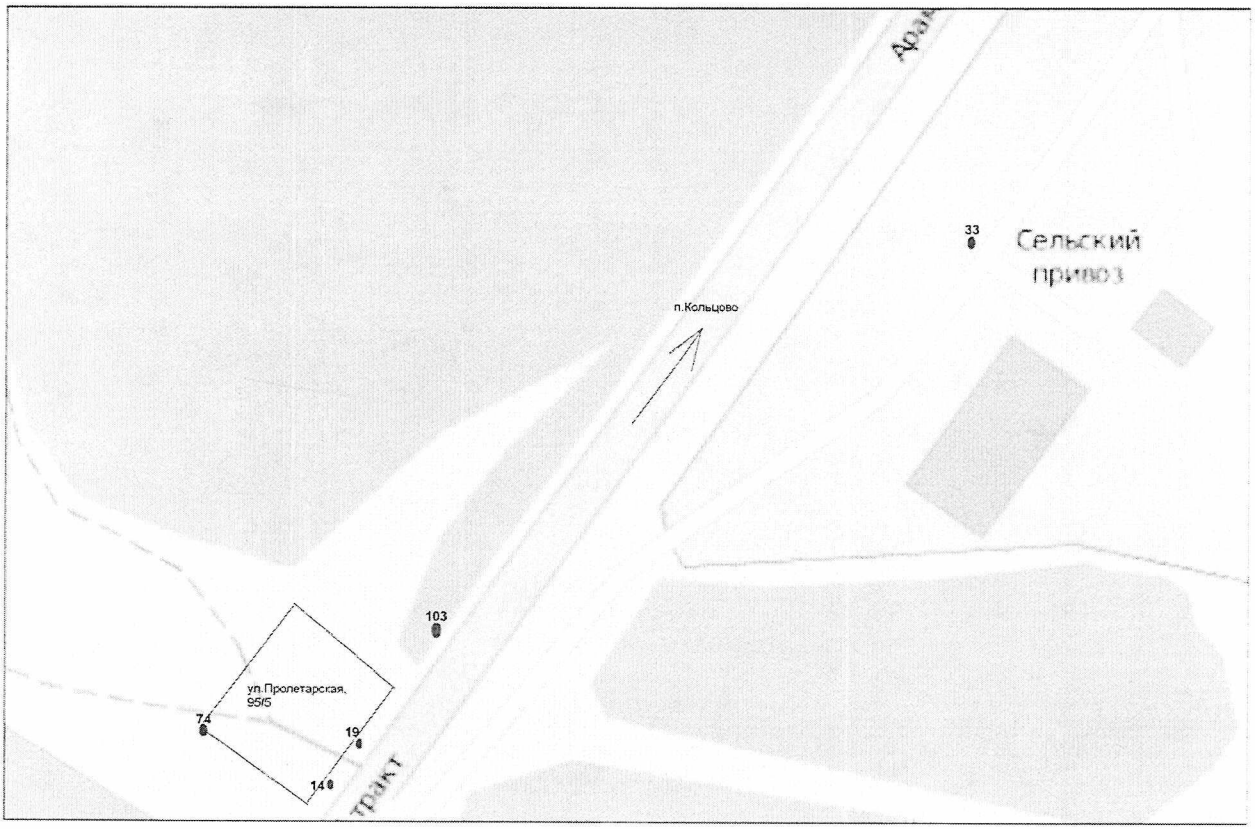

Фрагмент карты "012"

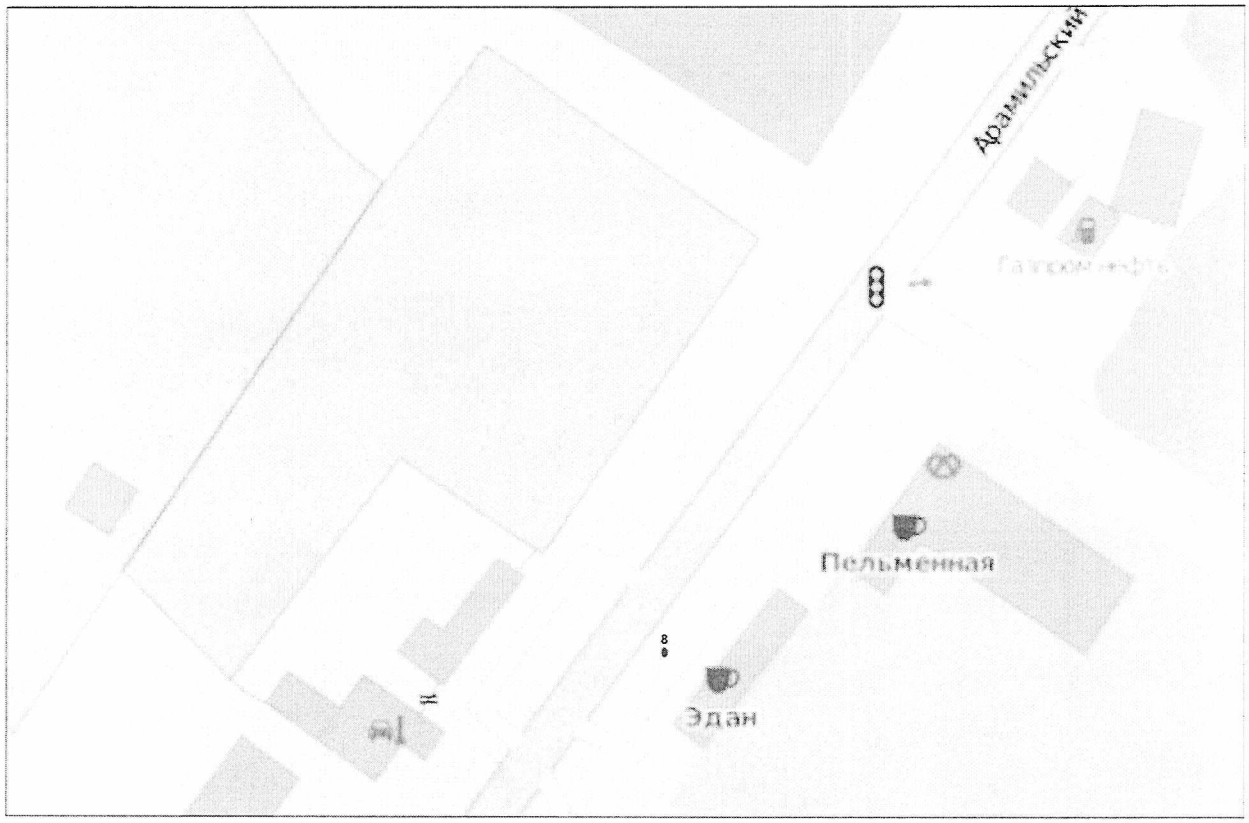

Фрагмент карты "019"

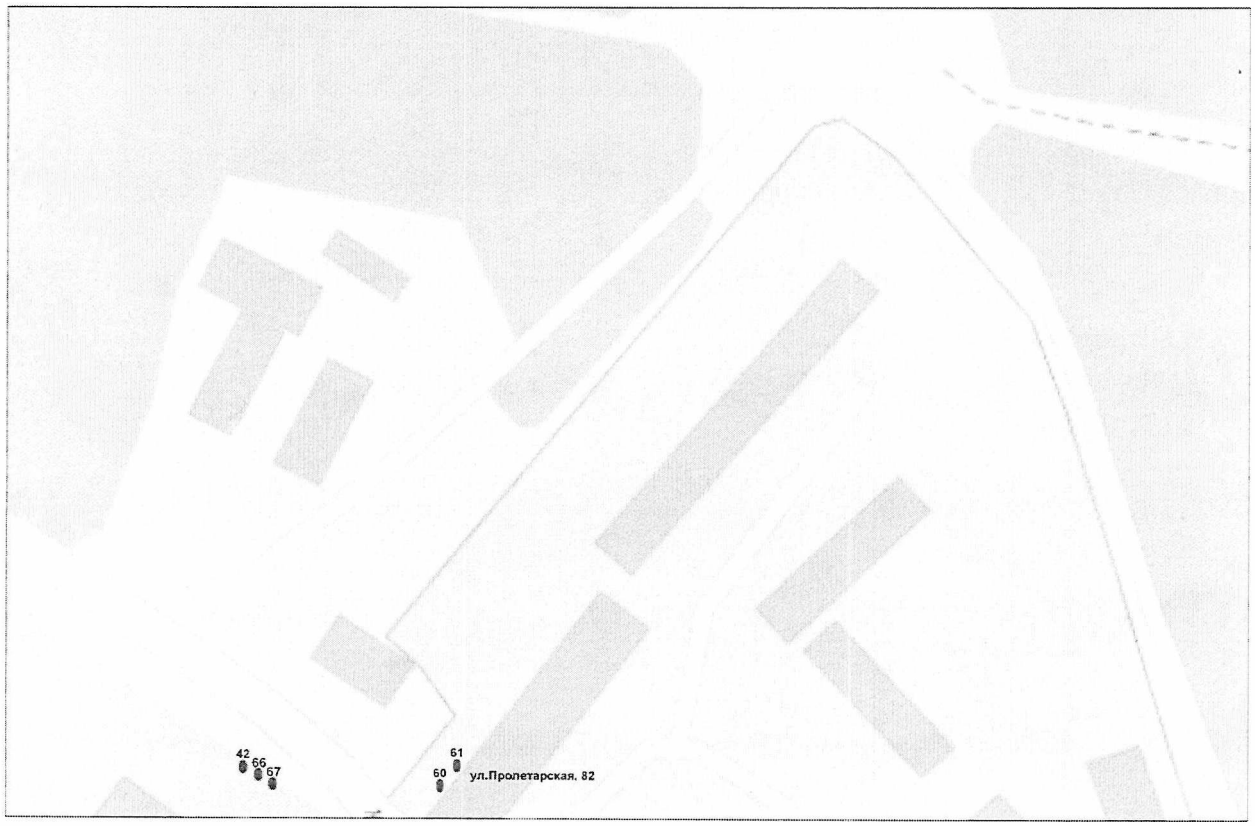

Фрагмент карты "020"

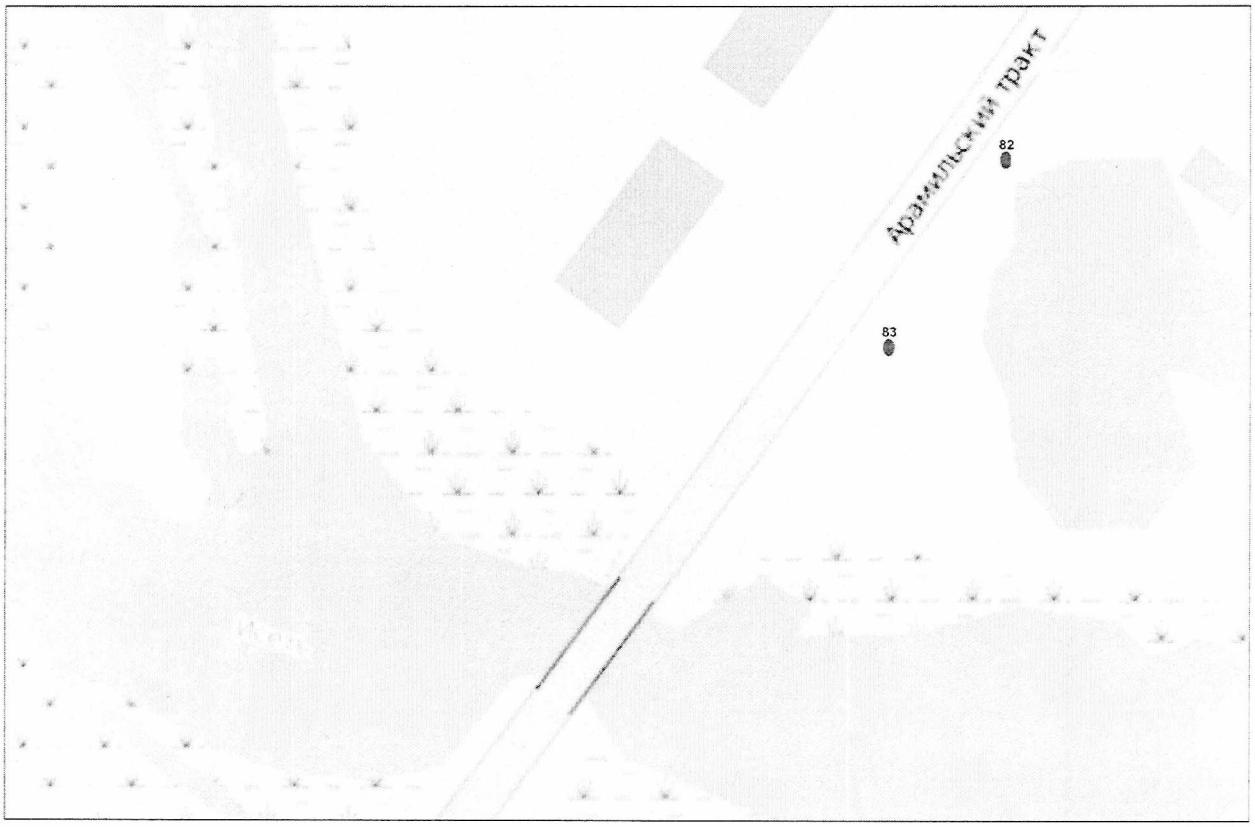

Фрагмент карты "027"

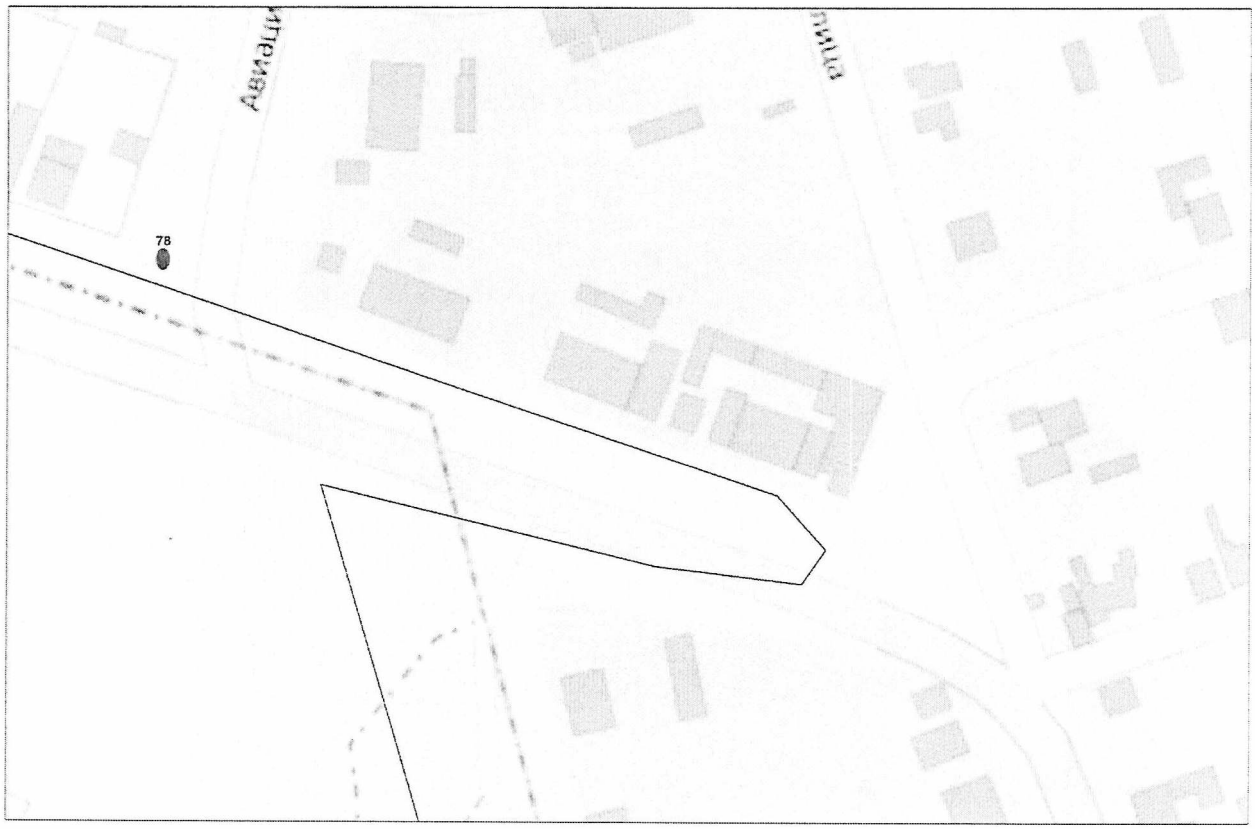

Фрагмент карты "055"

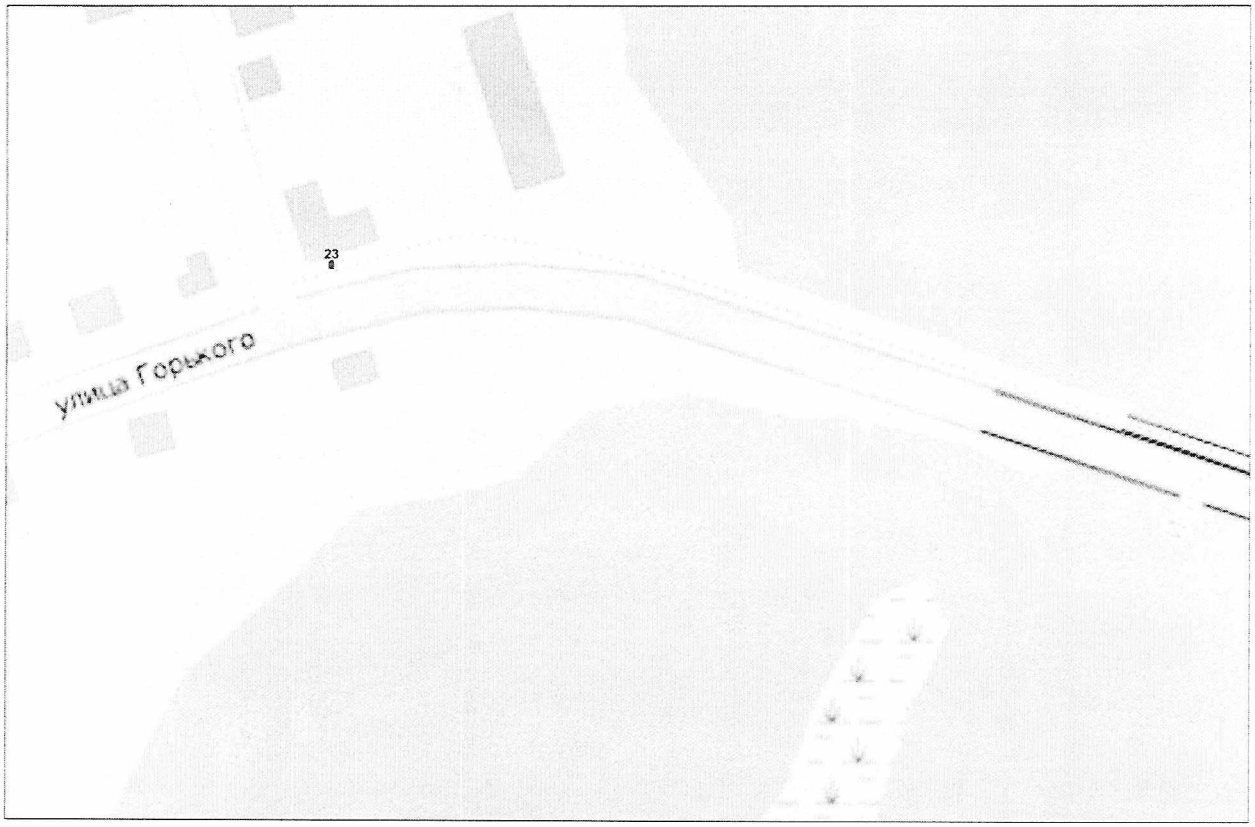

Фрагмент карты "066"

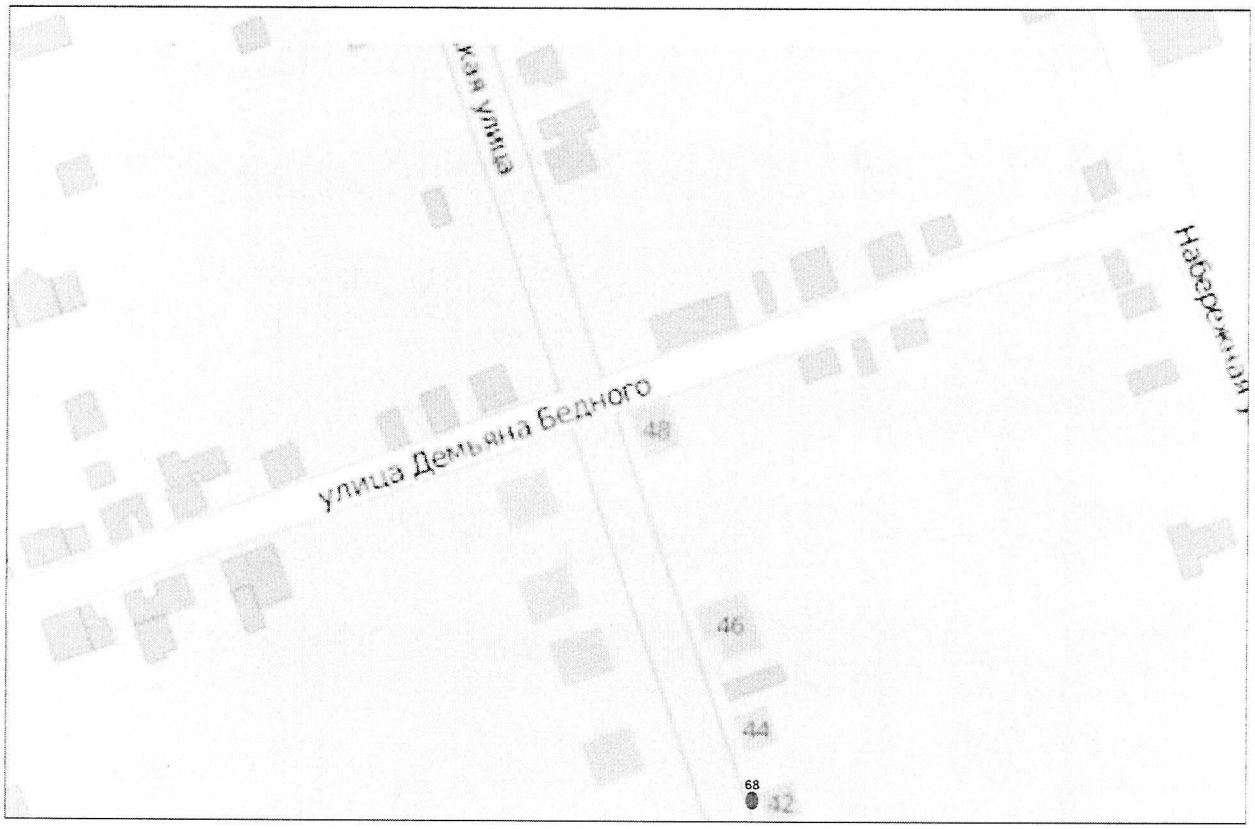

Фрагмент карты "056"

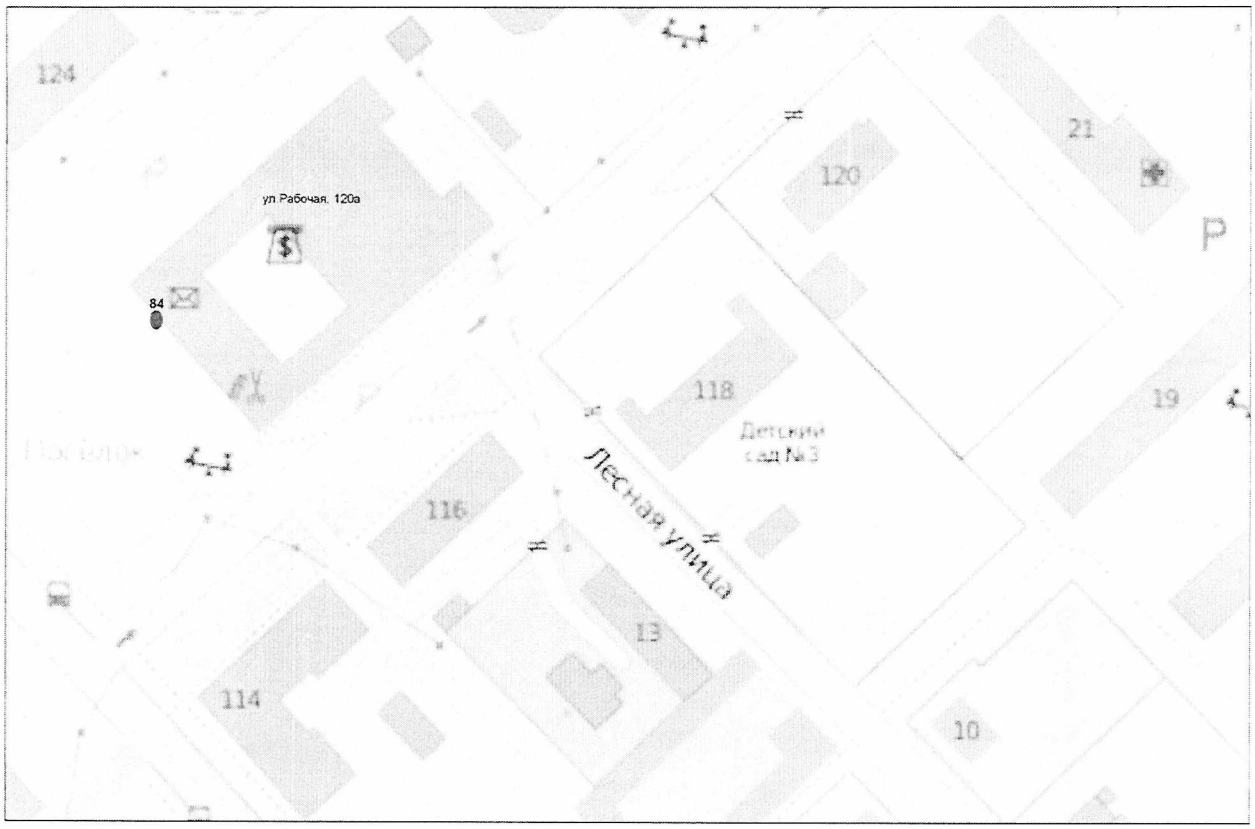

Фрагмент карты "090"

Фрагмент карты "100"

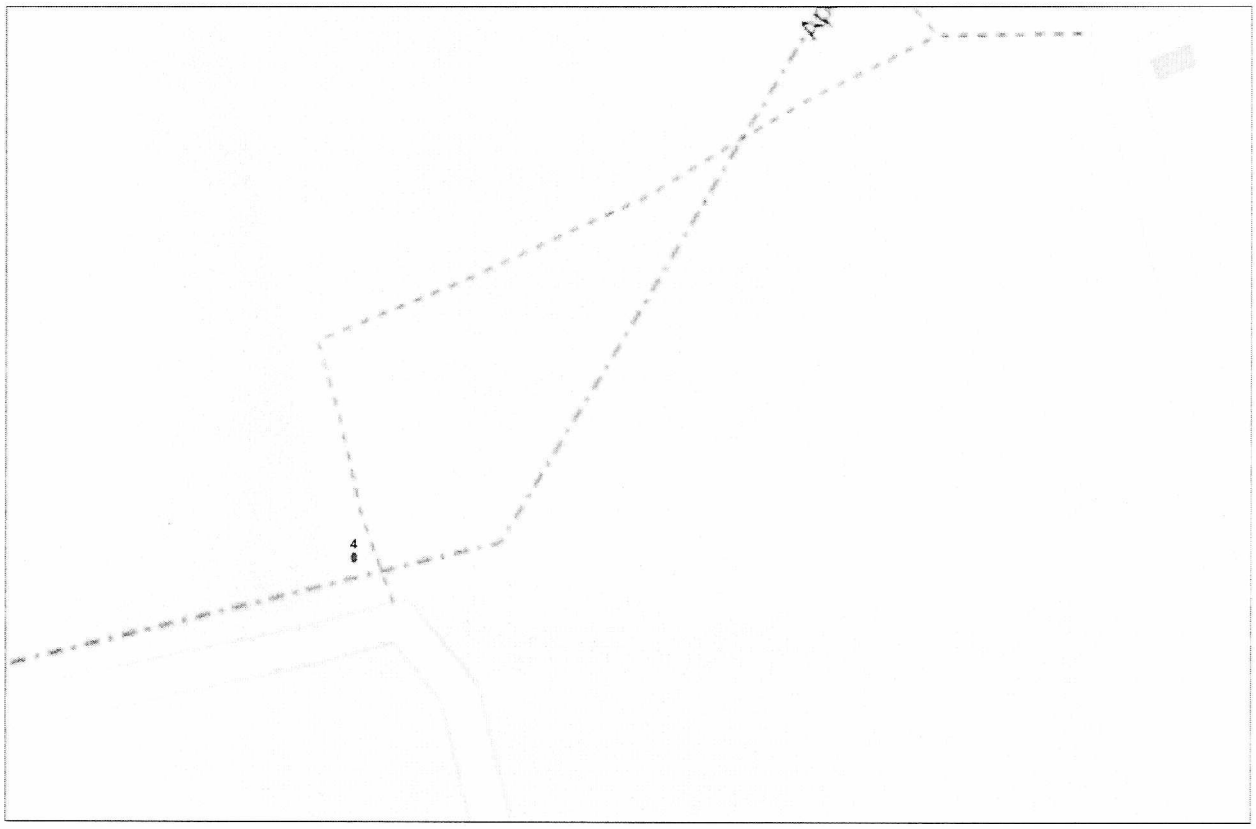

Фрагмент карты "113"

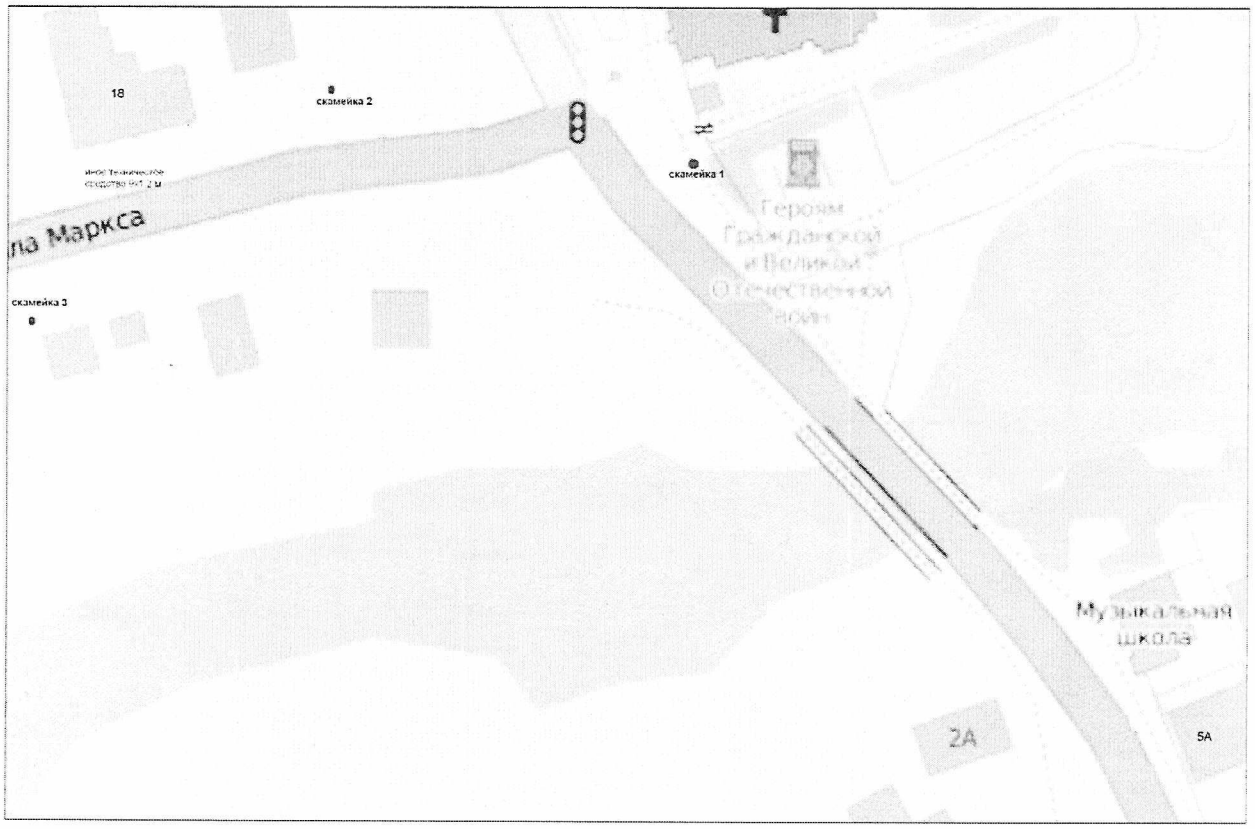

Фрагмент карты "116"

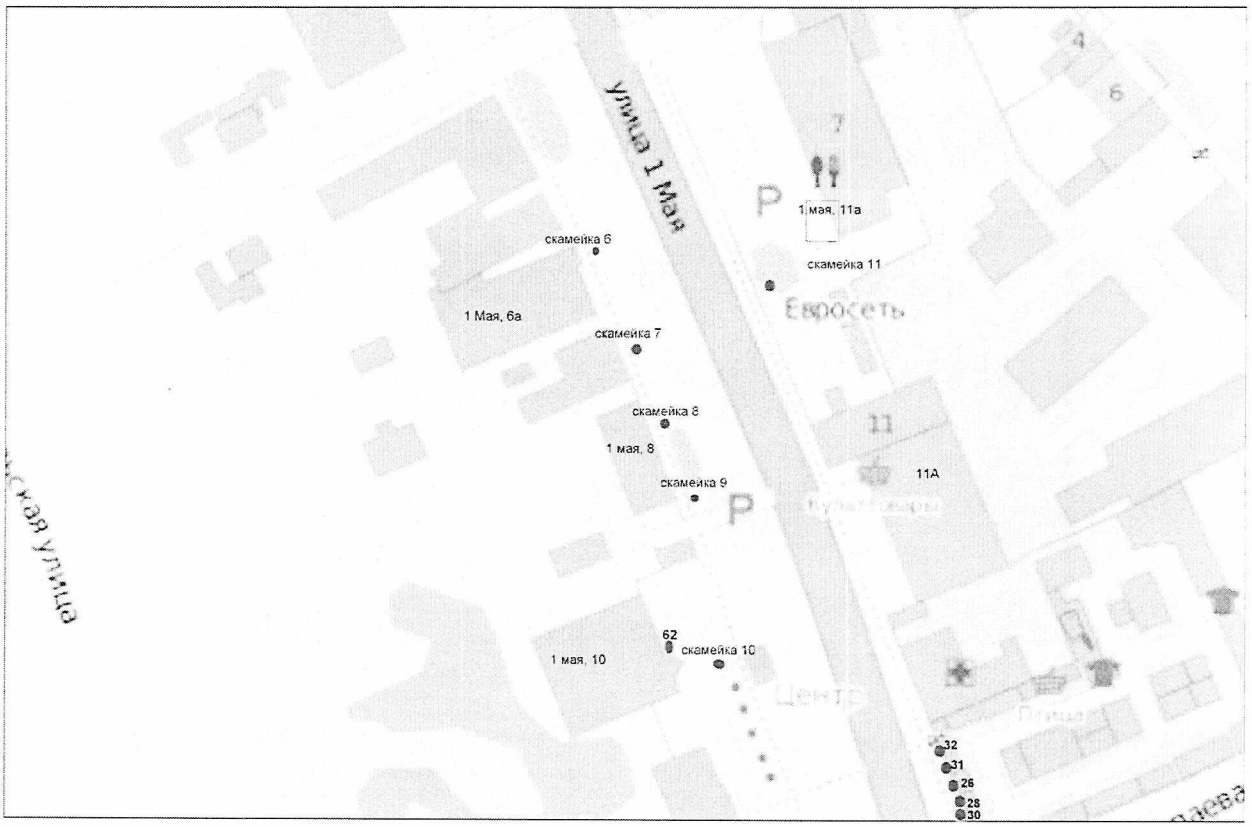

Фрагмент карты "133"

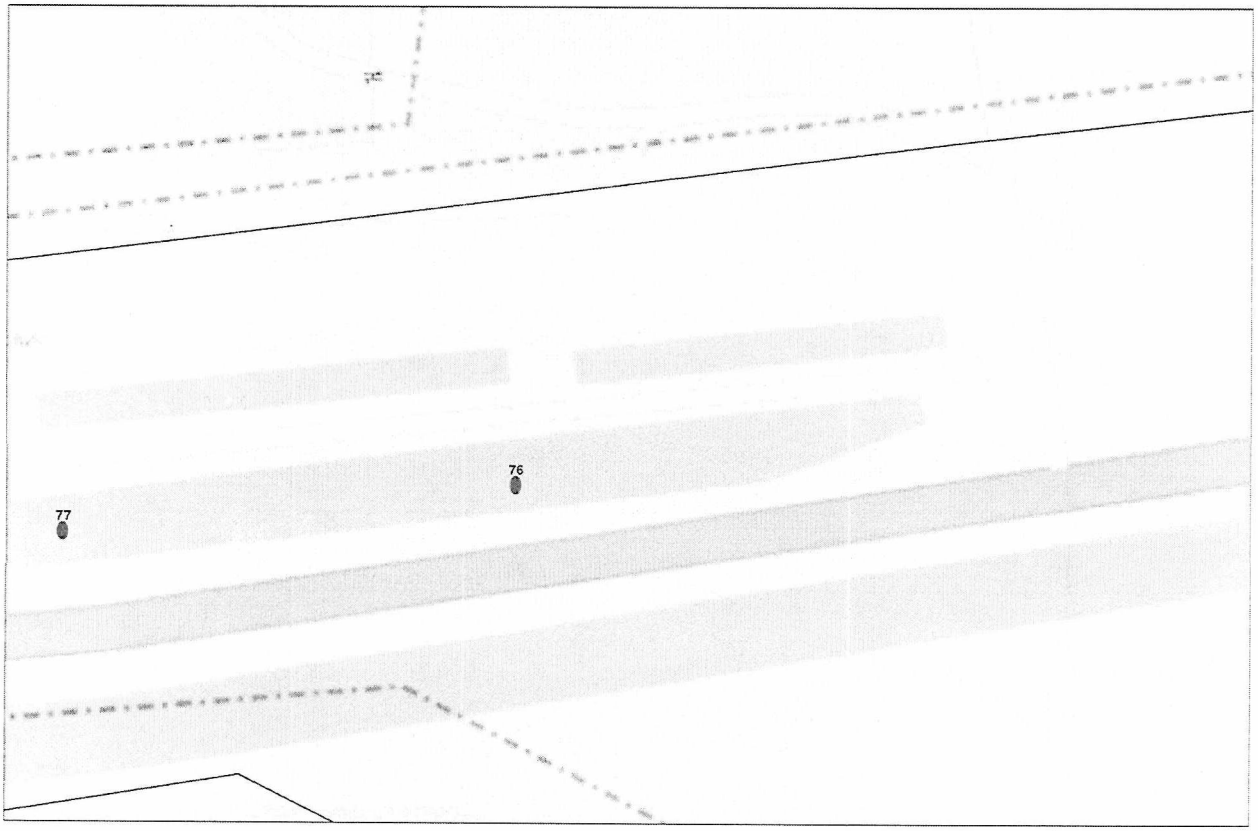

Фрагмент карты "143"

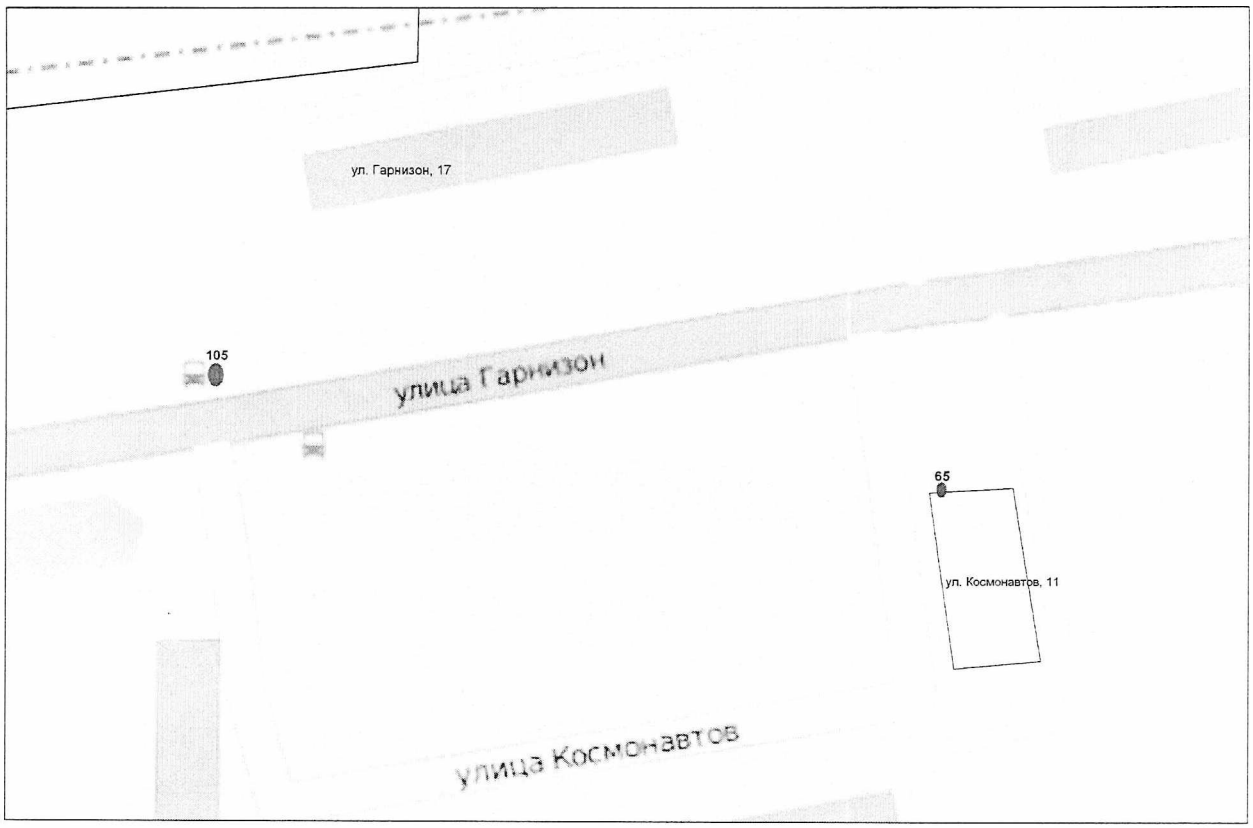

Фрагмент карты "144"

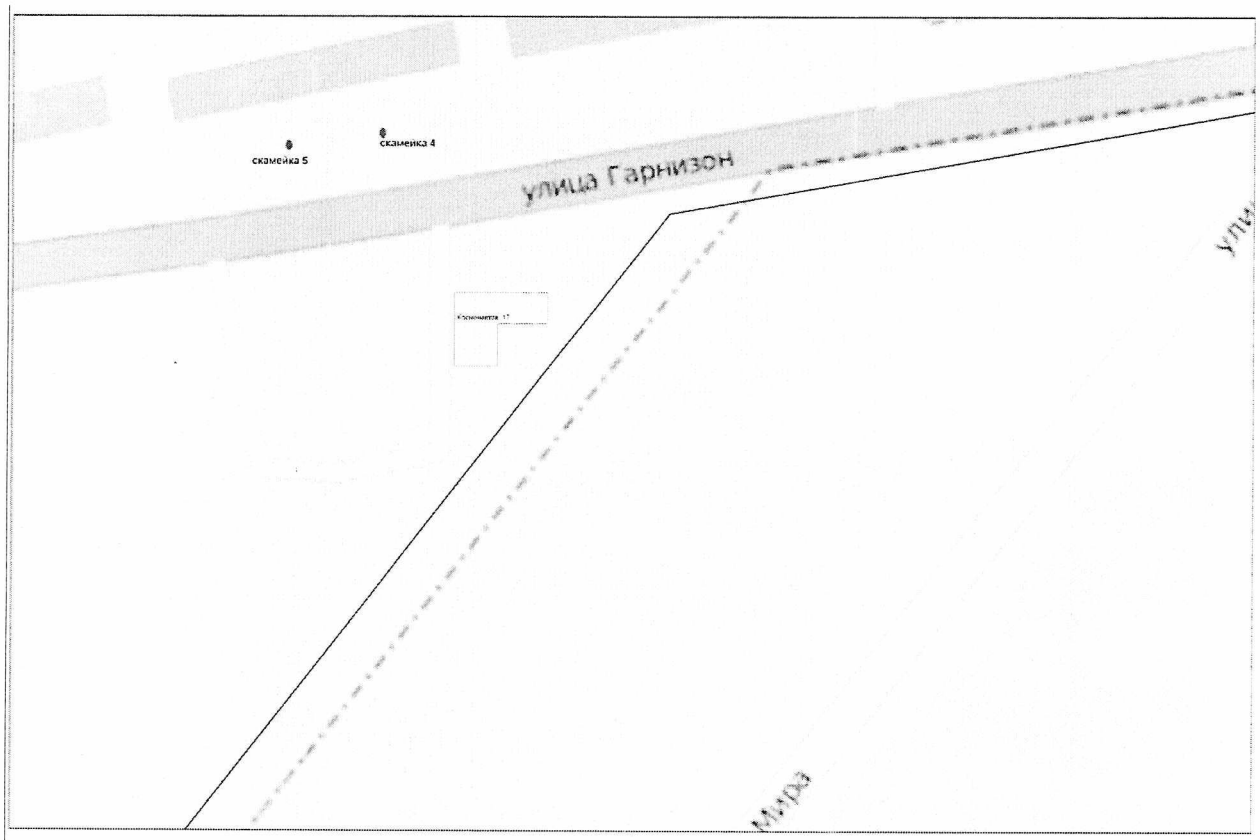

Фрагмент карты "145"

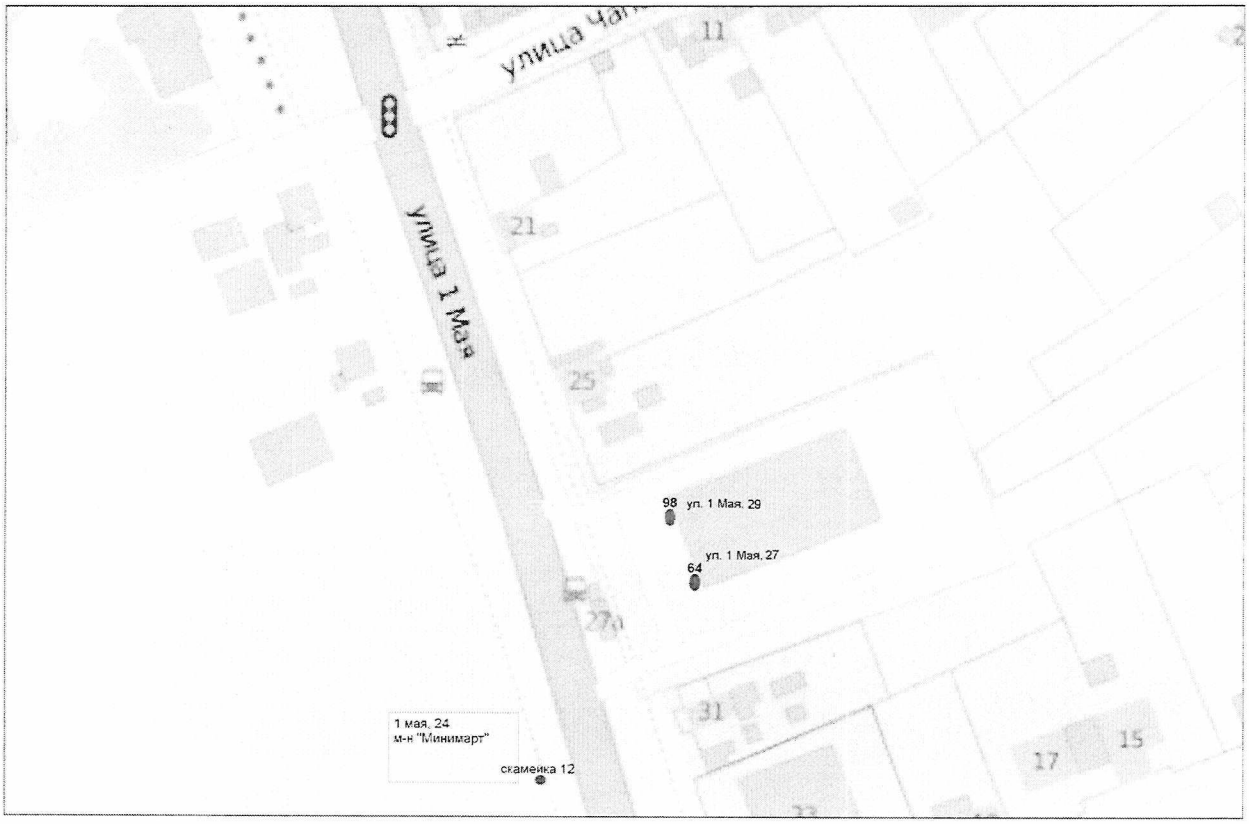

Фрагмент карты "152"

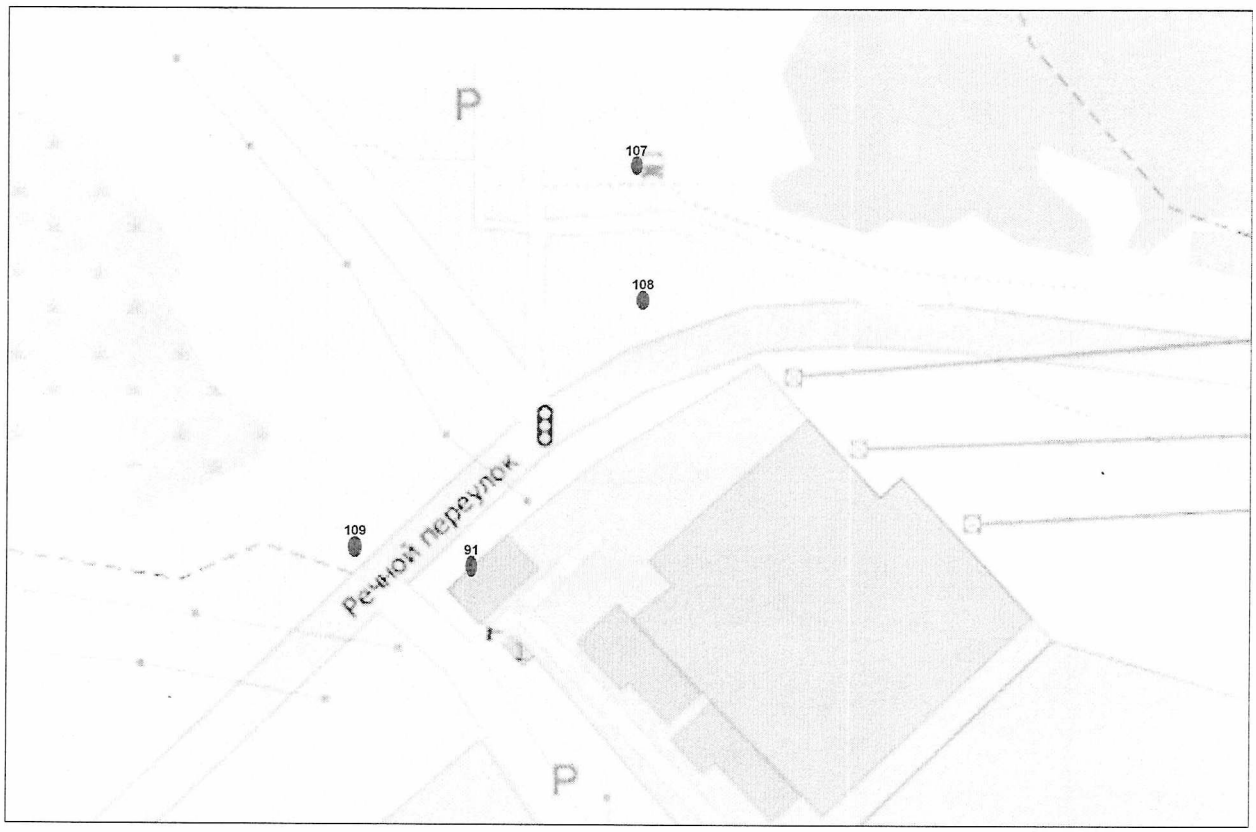

Фрагмент карты "158"

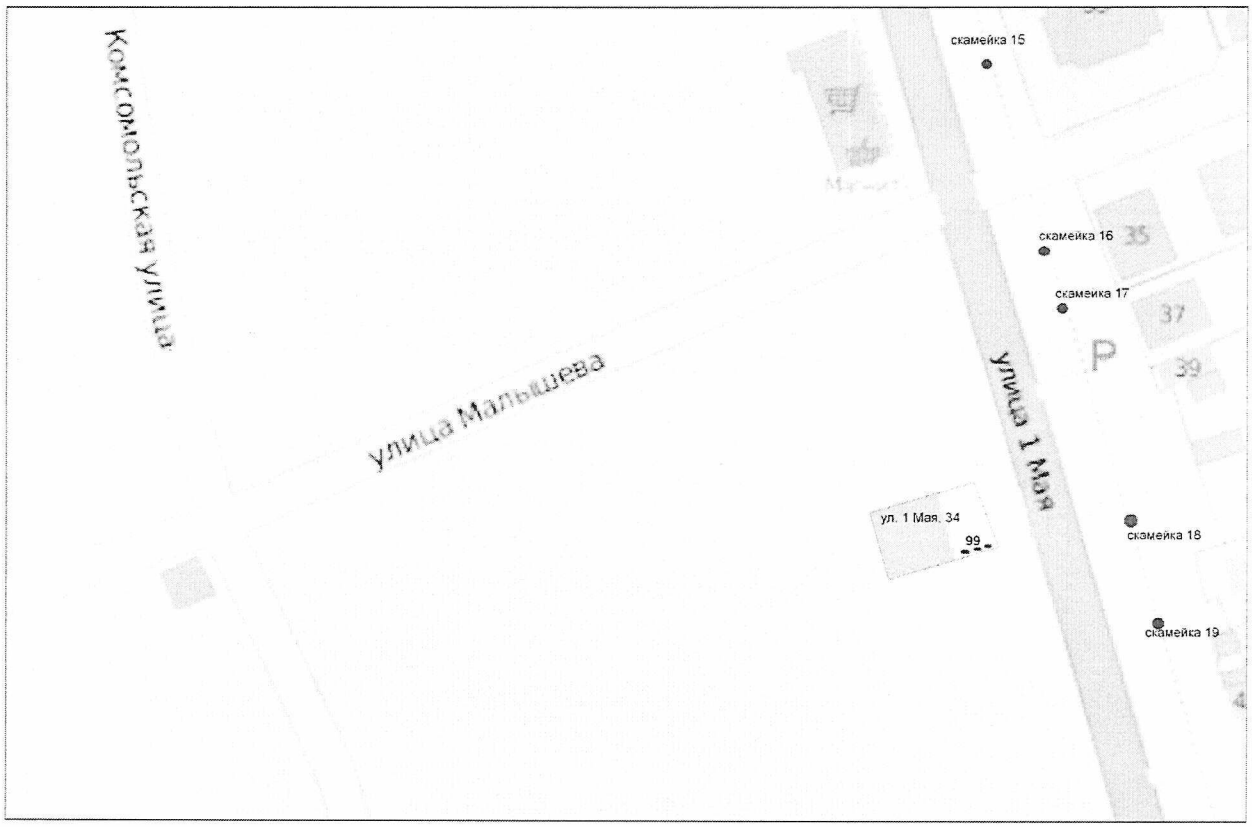

Фрагмент карты "180"

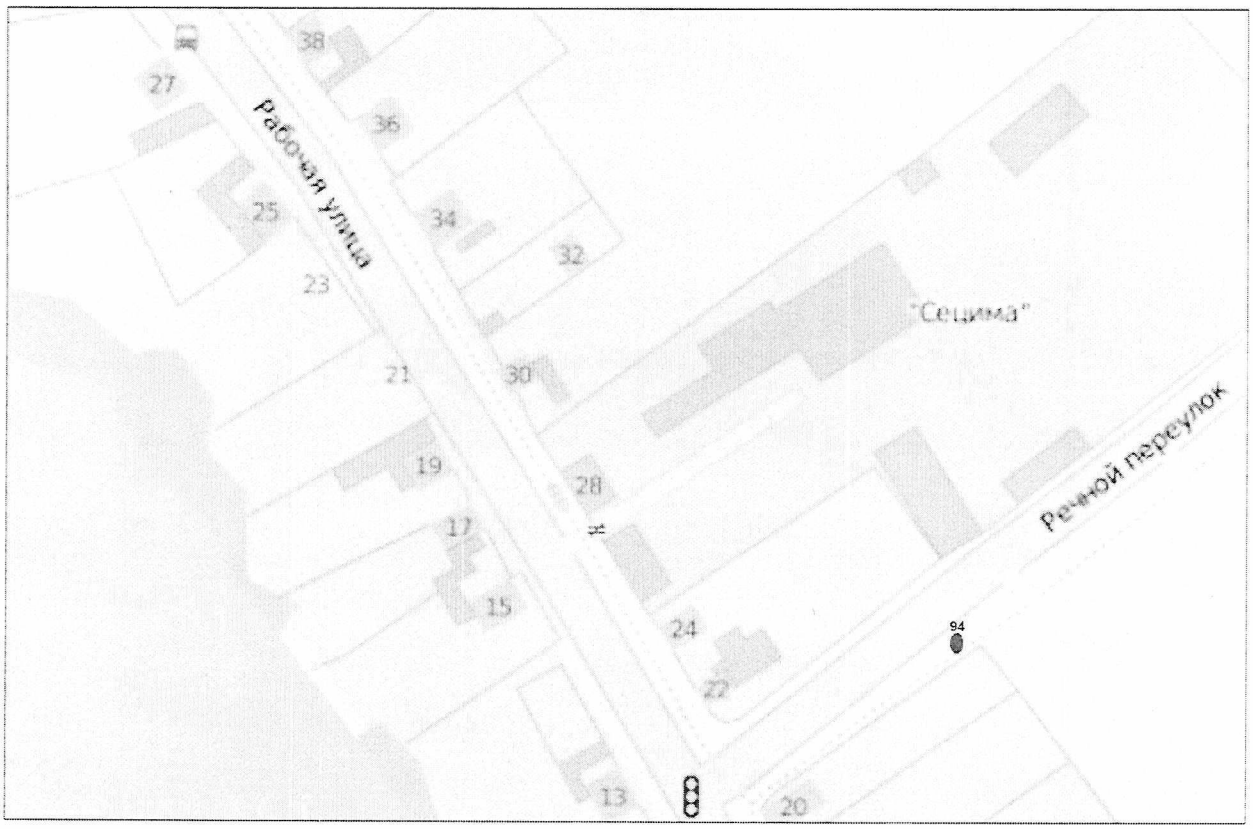

Фрагмент карты "185"

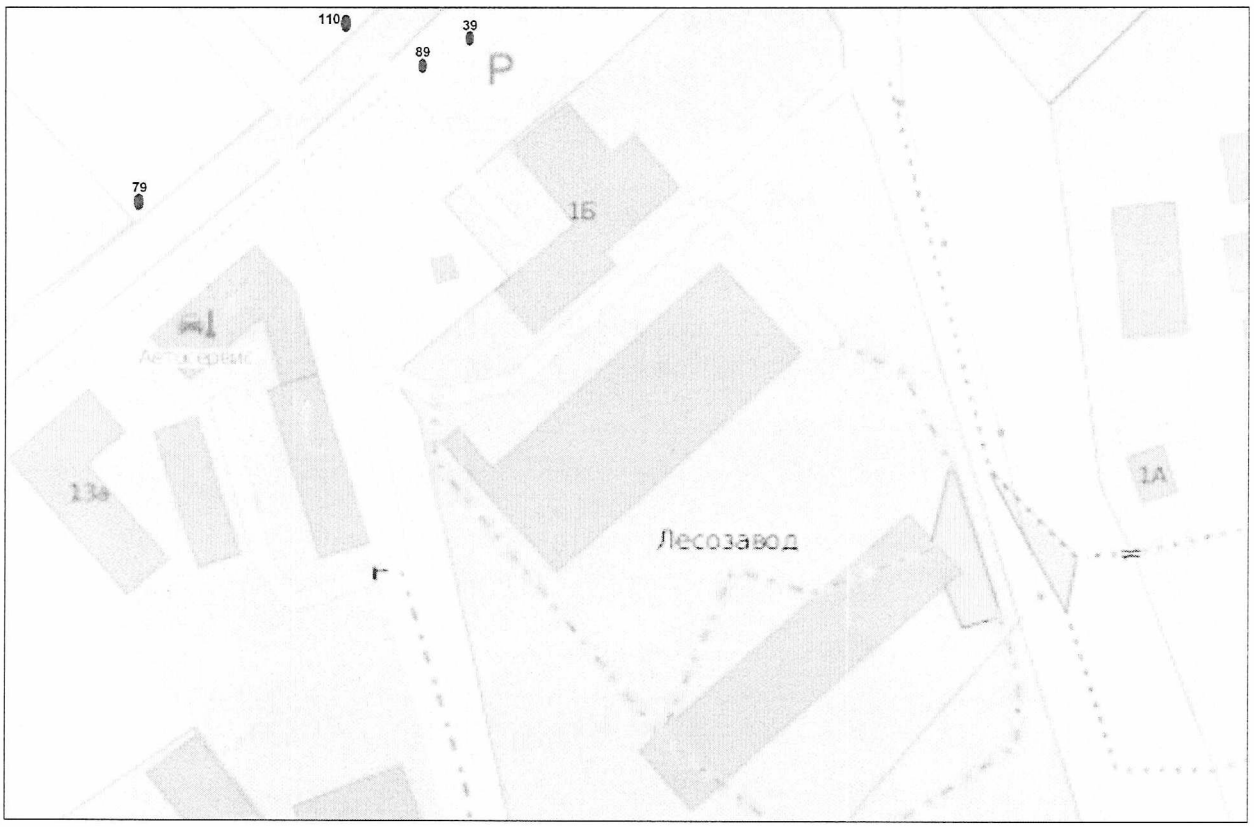

Фрагмент карты "186"

Фрагмент карты "189"

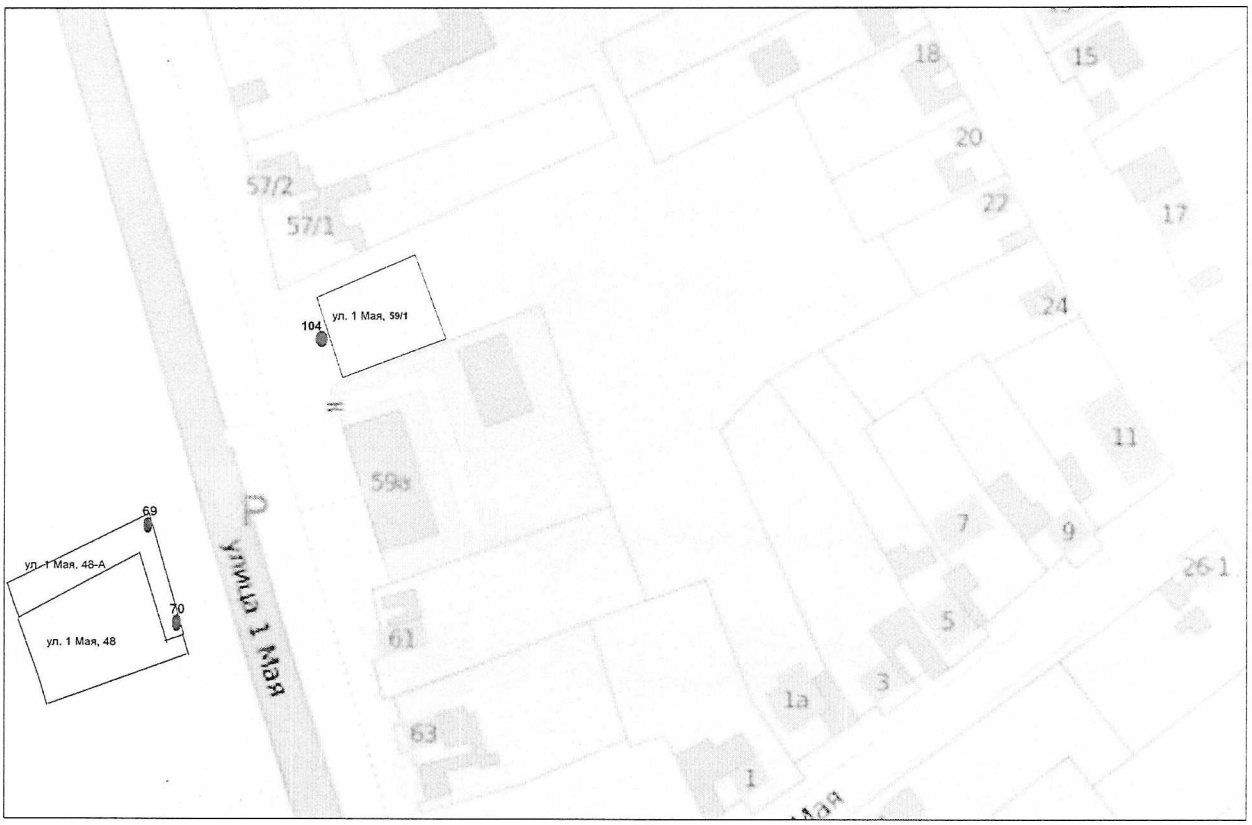

Фрагмент карты "203"

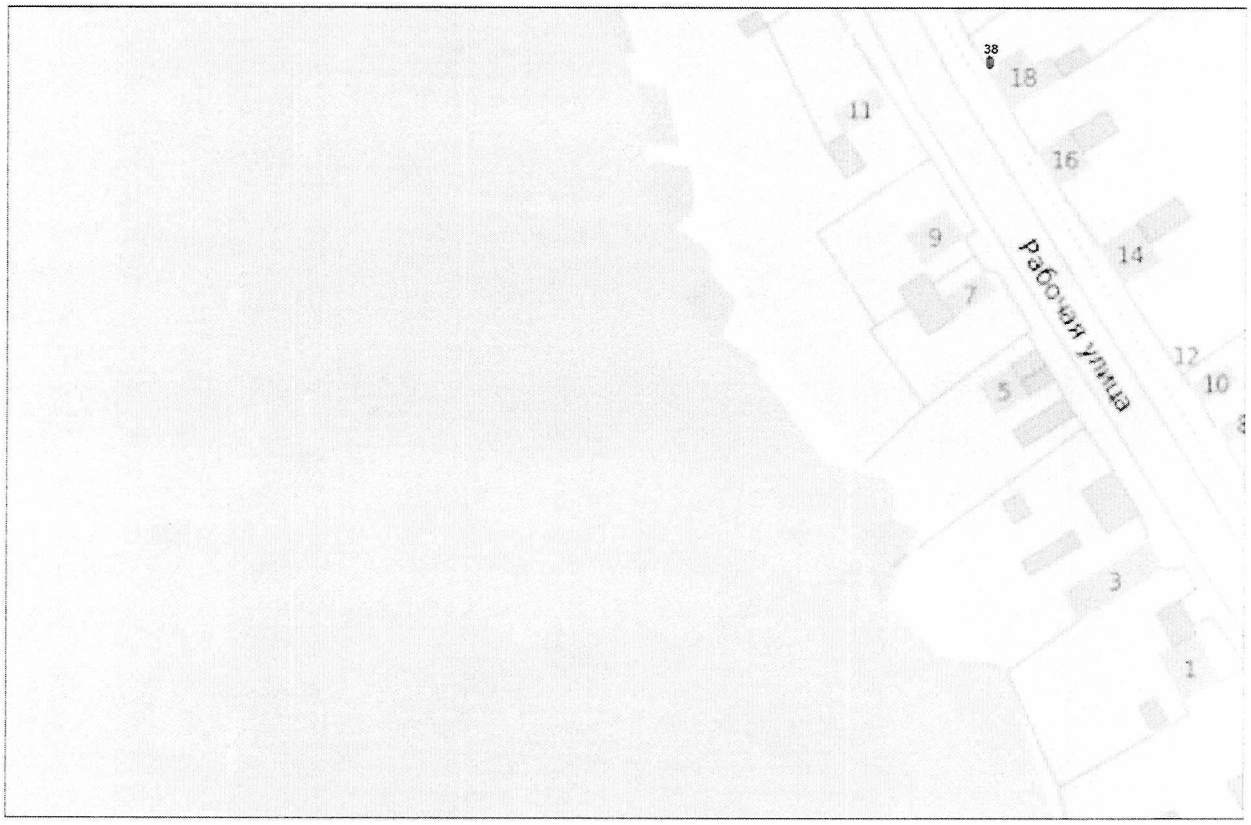

Фрагмент карты "207"

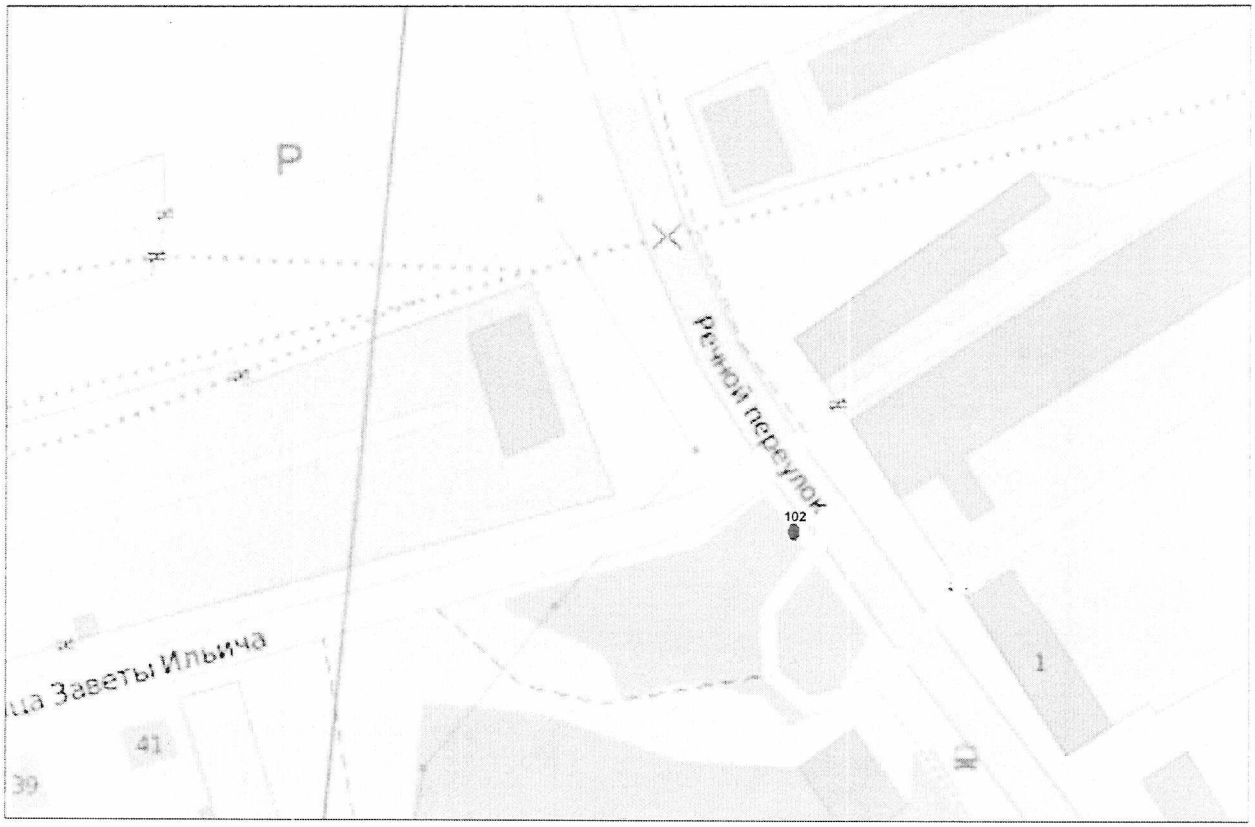

Фрагмент карты "211"

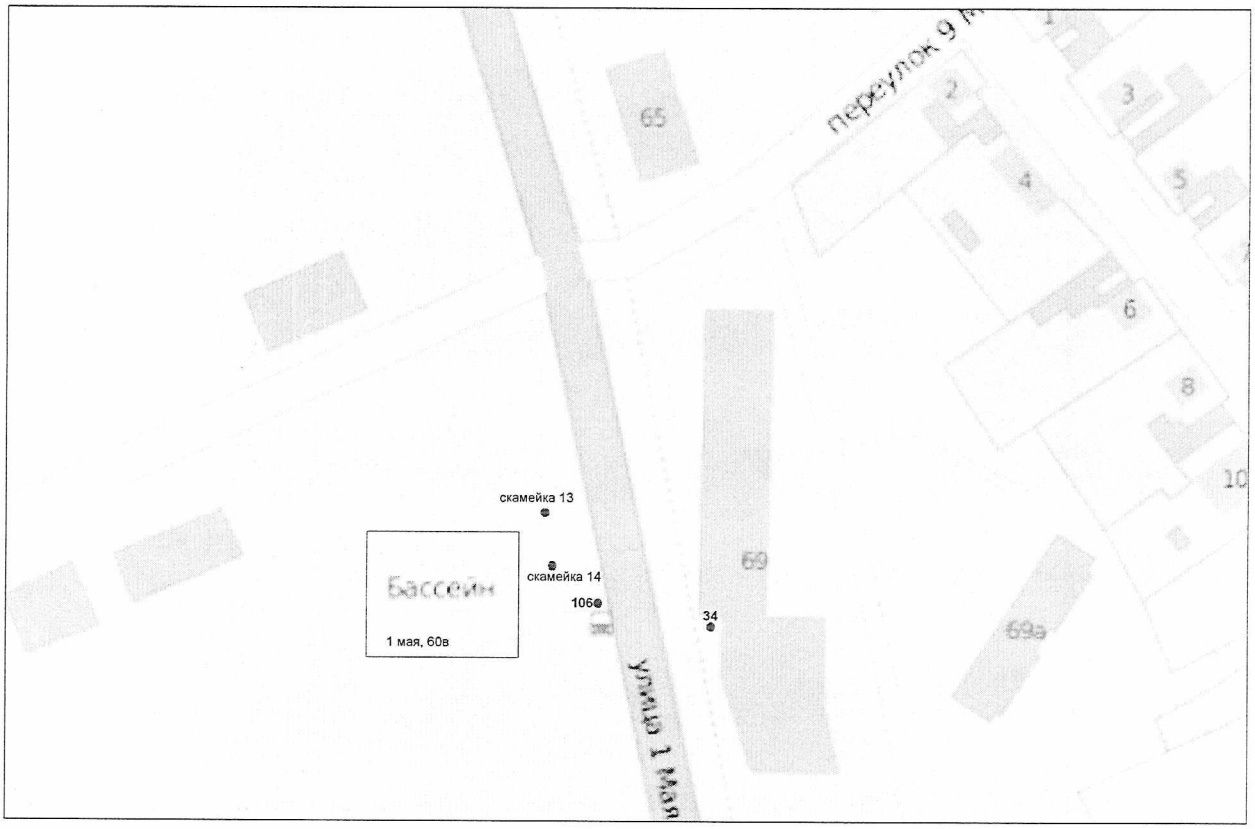

Фрагмент карты "223"



Фрагмент карты "252"

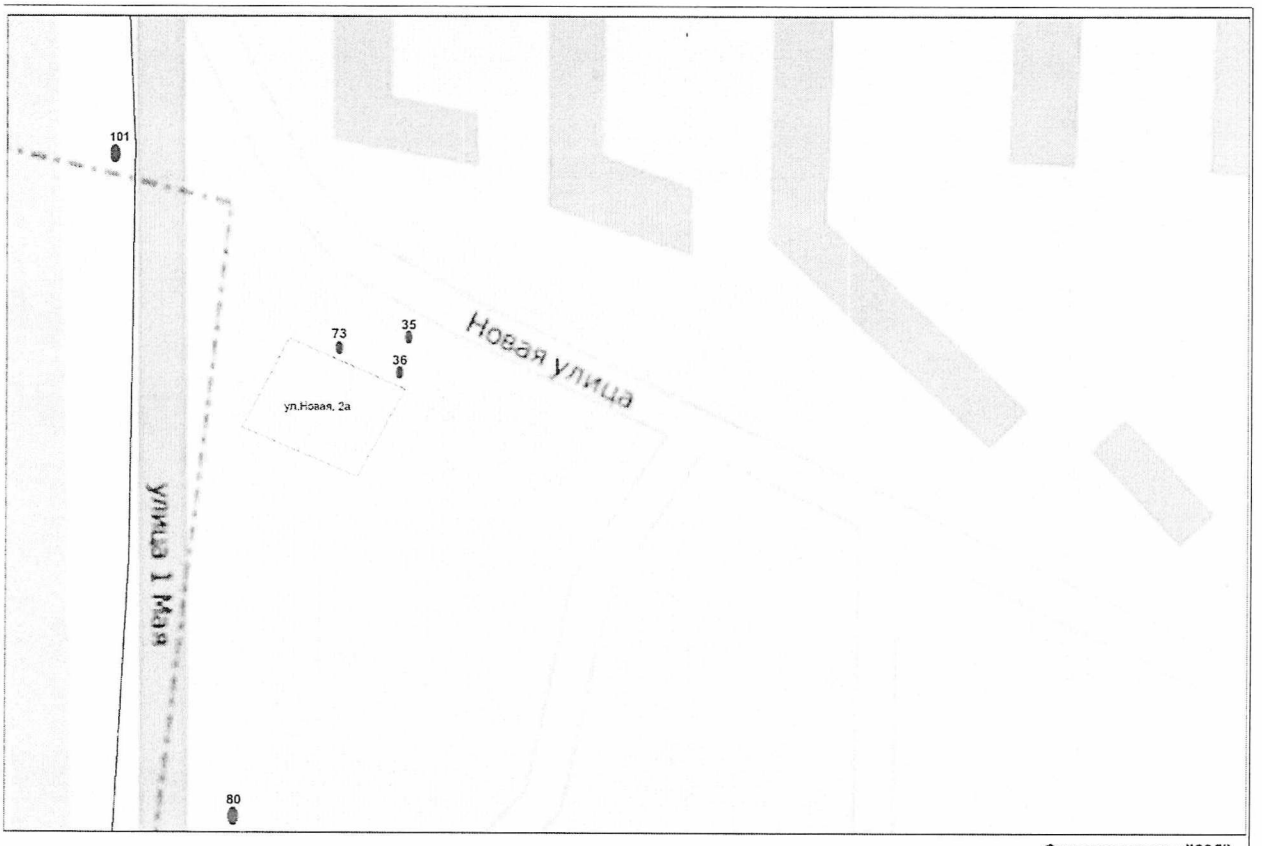

Фрагмент карты "295"

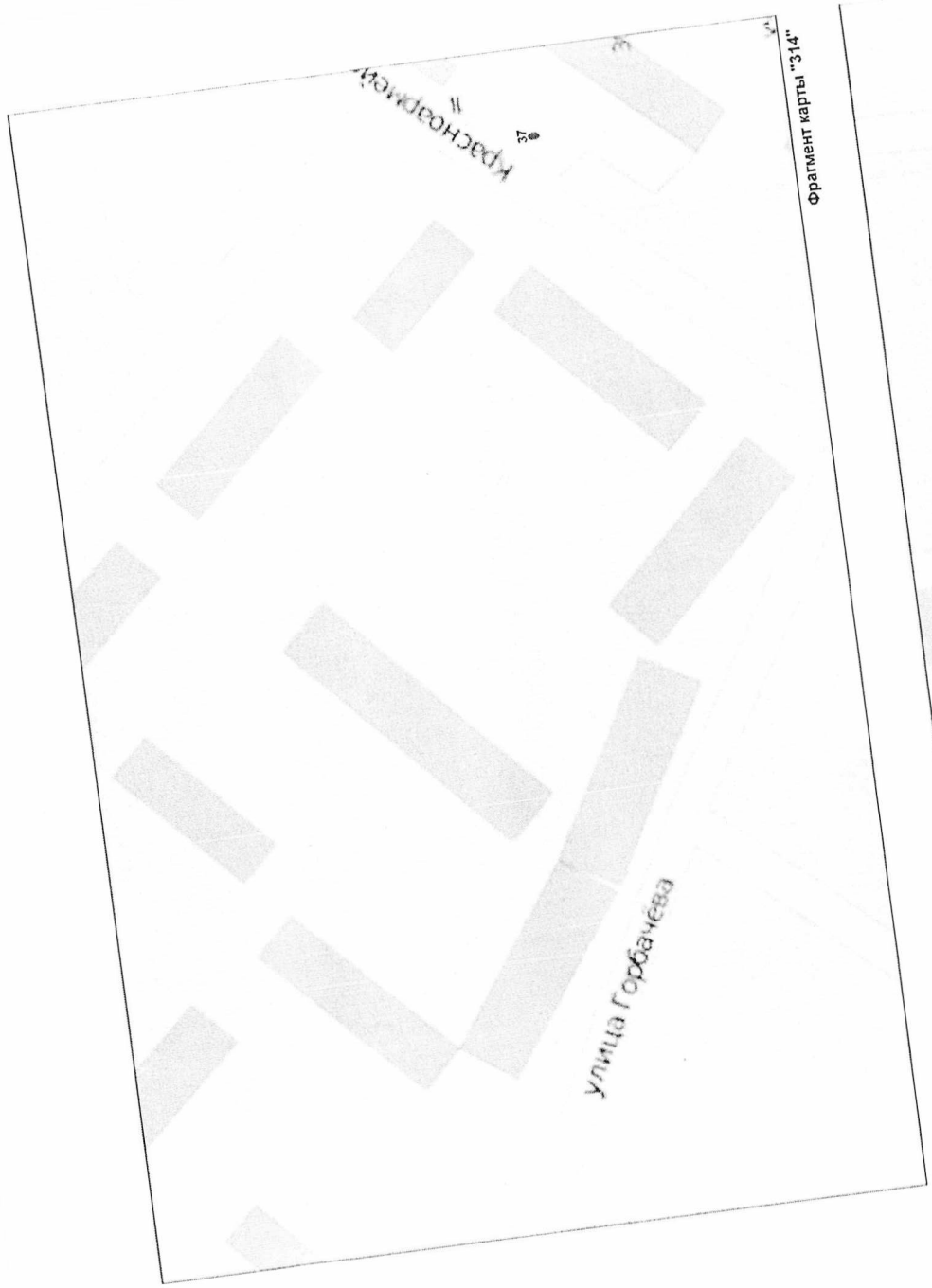

Фрагмент карты "314"



Фрагмент карты "329"

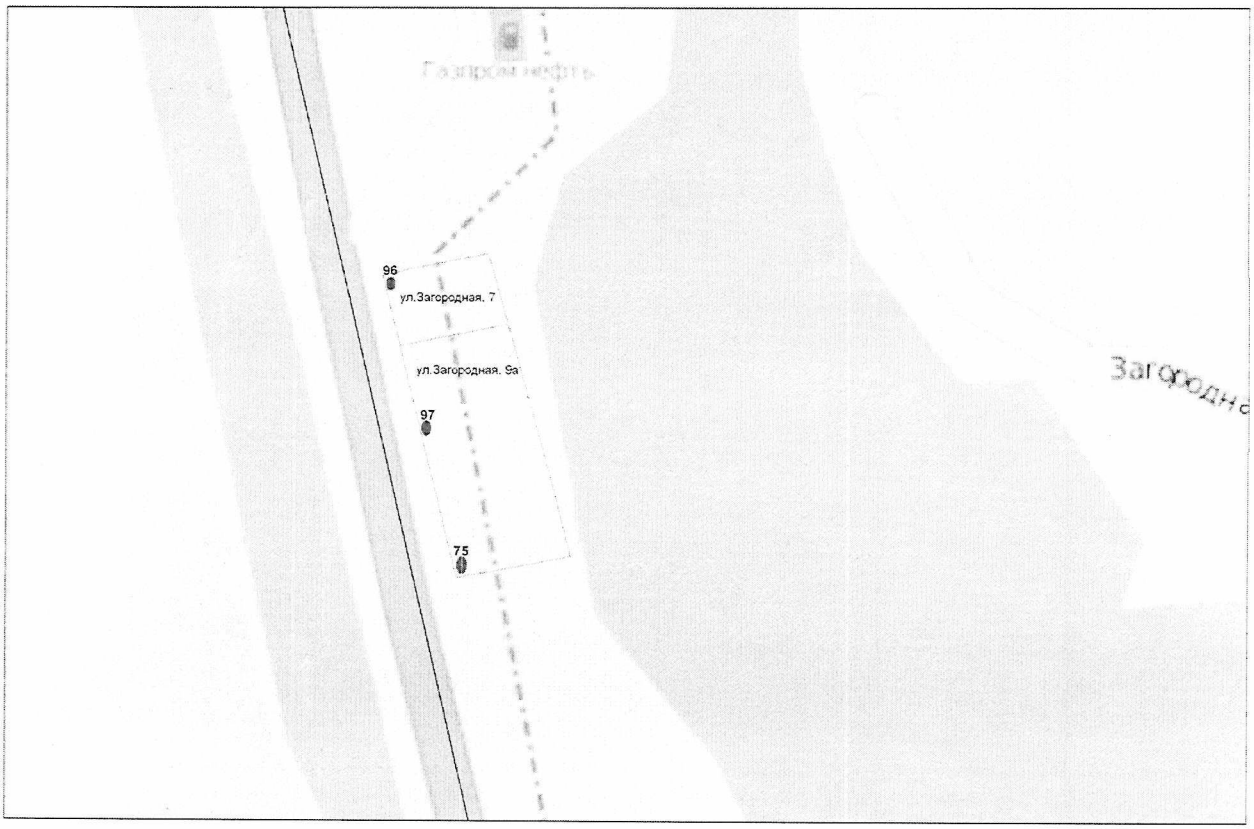

Фрагмент карты "364"

Приложение № 2
к постановлению Главы
Арамильского городского округа
от 28 09 2018 года № 762

Перечень мест рекламных конструкций, включенных в схему размещения рекламных конструкций на территории Арамильского городского округа

№ п/п	Лист карты	№ в схеме	Адрес	Тип*	Вид	S информационного поля (кв. м)	Количество сторон (ед.)	Характеристика места установки
1	113	4	Гарнизон, 3/5	1	Щит	18	1	На земельном участке в частной собственности
2	019	8	Пролетарская, 76А	1	Щит	1,2	2	На земельном участке в частной собственности
3	012	14	Пролетарская, 95	1	Иное техническое средство (баннер)	2,5	1	На сооружении (забор), в частной собственности. *Примечание: количество 5 шт.* До истечения срока действия разрешения на установку рекламной конструкции
4	012	19	Пролетарская, 95	1	Иное техническое средство (баннер)	4,5	1	На сооружении (забор), в частной собственности. *Примечание: количество 4 шт.* До истечения срока действия разрешения на установку рекламной конструкции

5	066	23	Набережная, 6	1	Иное техническое средство (баннер)	8	1	На сооружении (забор), в частной собственности. До истечения срока действия разрешения на установку рекламной конструкции
6	133	26	1 Мая, 17	1	Иное техническое средство (настенное панно)	2,4	1	На сооружении (забор), в частной собственности. До истечения срока действия разрешения на установку рекламной конструкции
7	133	28	1 Мая, 17	1	Иное техническое средство (настенное панно)	3,6	1	На сооружении (забор), в частной собственности. До истечения срока действия разрешения на установку рекламной конструкции
8	133	30	1 Мая, 17	1	Иное техническое средство (настенное панно)	12	1	На сооружении (забор), в частной собственности. До истечения срока действия разрешения на установку рекламной конструкции
9	133	31	1 Мая, 17	1	Иное техническое средство (настенное панно)	7,5	1	На сооружении (забор), в частной собственности. До истечения срока действия разрешения на установку рекламной конструкции
10	133	32	1 Мая, 17	1	Иное техническое средство (электронное табло)	4,5	1	На сооружении (забор), в частной собственности. До истечения срока действия

								разрешения на установку рекламной конструкции
11	012	33	Пролетарская, 82-5	1	Щит	36	2	На земельном участке в частной собственности
12	223	34	1 Мая, 69	1	Иное техническое средство (скроллер)	2,6	1	На земельном участке в частной собственности
13	295	35	Новая, 2а	1	Иное техническое средство (стела)	7	2	На земельном участке в частной собственности
14	295	36	Новая, 2а	1	Иное техническое средство (флагшток)	6	2	На земельном участке в частной собственности
15	314	37	Курчатова, 30	1	Иное техническое средство (баннер)	13,5	1	На сооружении (забор), в частной собственности. До истечения срока действия разрешения на установку рекламной конструкции
16	207	38	Рабочая, 18	1	Иное техническое средство (баннер)	3,6	1	На сооружении (забор), в частной собственности До истечения срока действия разрешения на установку рекламной конструкции
17	186	39	Клубная, 13-4	1	Иное техническое средство (настенное панно)	7,5	1	На сооружении (забор), в частной собственности. До истечения срока действия разрешения на установку рекламной конструкции
18	252	40	Пушкина, 4Б/1	1	Щит	36	2	На земельном участке в частной собственности

19	252	41	Пушкина, 4Б/1	1	Щит	36	2	На земельном участке в частной собственности
20	020	42	Пролетарская, 78	1	Иное техническое средство (настенное панно)	8	1	На сооружении (забор), в частной собственности *Примечание: количество 18шт* До истечения срока действия разрешения на установку рекламной конструкции
21	020	60	Пролетарская, 82	1	Иное техническое средство (настенное панно)	5,7	1	На сооружении (забор), в частной собственности. До истечения срока действия разрешения на установку рекламной конструкции
22	020	61	Пролетарская, 82	1	Иное техническое средство (настенное панно)	96	1	На сооружении (забор), в частной собственности. До истечения срока действия разрешения на установку рекламной конструкции
23	133	62	1 Мая, 10	1	Иное техническое средство (скроллер)	2,6	1	На земельном участке, в частной собственности
24	100	63	Пролетарская, 2а	1	Иное техническое средство (скроллер)	2,6	1	На земельном участке, в частной собственности
25	152	64	1 Мая, 27	1	Иное техническое средство (скроллер)	2,6	1	На земельном участке, в частной собственности
26	144	65	Космонавтов, 11	1	Иное техническое средство (скроллер)	2,6	1	На земельном участке, в частной собственности

27	020	66	Пролетарская, 78	1	Иное техническое средство (настенное панно)	11,2	1	На сооружении (забор), в частной собственности. До истечения срока действия разрешения на установку рекламной конструкции
28	020	67	Пролетарская, 78	1	Иное техническое средство (настенное панно)	4,8	1	На сооружении (забор), в частной собственности. До истечения срока действия разрешения на установку рекламной конструкции
29	056	68	Пролетарская, 42	1	Иное техническое средство (баннер)	9	1	На сооружении (забор), в частной собственности. До истечения срока действия разрешения на установку рекламной конструкции
30	203	69	1 Мая, 48А	1	Щит	36	2	На земельном участке, в частной собственности
31	203	70	1 Мая, 48А	1	Щит	36	2	На земельном участке, в частной собственности
32	189	71	Речной, 2а	1	Щит	36	2	На земельном участке, в частной собственности
33	189	72	Речной, 2а	1	Щит	36	2	На земельном участке, в частной собственности
34	295	73	Новая, 2а	1	Иное техническое средство (скроллер)	2,6	1	На земельном участке, в частной собственности

35	012	74	Пролетарская, 95е	1	Иное техническое средство (настенное панно)	3	1	На сооружении (забор), в частной собственности. До истечения срока действия разрешения на установку рекламной конструкции
36	364	75	Загородная, 9а	1	Щит	36	2	На земельном участке, в частной собственности
37	143	76	Подъезд к п. Кольцово от 185 + 540 а/д "Урал" подъезд к г. Екатеринбургу 1 км + 300 м (слева)	1	Щит	36	2	На земельном участке в муниципальной собственности
38	143	77	Подъезд к п. Кольцово от 185 + 540 а/д "Урал" подъезд к г. Екатеринбургу 1 км + 200 м (слева)	1	Щит	36	2	На земельном участке в муниципальной собственности
39	055	78	г. Арамиль - п. Большой Исток 0 км + 660 м (справа)	1	Щит	36	2	На земельном участке в муниципальной собственности
40	186	79	г. Арамиль - д. Фомино 0 км + 185 м (слева)	1	Щит	36	2	На земельном участке в муниципальной собственности
4[illegible]	295	80	г. Арамиль - д. Андреевка 1 + 990 (слева)	1	Щит	36	2	На земельном участке муниципальной собственности
42	329	81	г. Арамиль - д. Андреевка 2 + 450 (слева)	1	Щит	36	2	На земельном участке муниципальной собственности
43	027	82	Подъезд к п. Кольцово от 185 + 540 а/д "Урал" подъезд к Екатеринбургу 5 + 560 (справа)	1	Щит	36	2	На земельном участке муниципальной собственности
44	027	83	Подъезд к п. Кольцово от 185 + 540 а/д "Урал" подъезд к Екатеринбургу 5 + 350 (справа)	1	Щит	36	2	На земельном участке муниципальной собственности

45	090	84	Рабочая, 120А	1	Иное техническое средство (настенное панно)	4,5	1	На нежилом здании муниципальной собственности *Примечание: количество 5 шт.*
46	186	89	Клубная, 13-4	1	Щит	36	2	На земельном участке, в частной собственности
47	100	90	Пролетарская, 4	1	Щит	36	2	На земельном участке, в частной собственности
48	158	91	Шпагатная, 1б	1	Иное техническое средство (настенное панно)	8	1	На сооружении (забор), в частной собственности. До истечения срока действия разрешения на установку рекламной конструкции
49	100	92	Карла Маркса, 16А	1	Щит	36	2	На земельном участке, в частной собственности
50	100	93	Пролетарская, 2а	2	Иное техническое средство (скроллер)	2,16	1	Установка рекламной конструкции на остановочном комплексе
51	185	94	Автодорога г. Арамиль - д. Фомино 0 + 90 м (справа)	1	Щит	36	2	На земельном участке в муниципальной собственности
52	006	95	Автодорога подъезд к п. Кольцово от 185 + 540 а/д "Урал" подъезд к г. Екатеринбургу 5 + 940 м (слева)	1	Щит	36	2	На земельном участке в муниципальной собственности
53	364	96	Загородная, 7	1	Щит	36	2	На земельном участке, в частной собственности
54	364	97	Загородная, 9а	1	Щит	36	2	На земельном участке, в частной собственности

55	152	98	1 Мая, 29	1	Иное техническое средство (скроллер)	2,6	1	На земельном участке, в частной собственности
56	180	99	1 Мая, 34	1	Иное техническое средство (световой короб)	7,5	1	На земельном участке, в частной собственности *Примечание: количество 3 шт.*
57	006	100	Автодорога подъезд к п. Кольцово от 185 + 540 а/д "Урал" подъезд к г. Екатеринбургу 6 + 130 м (слева)	1	Щит	36	2	На земельном участке в муниципальной собственности
58	295	101	г. Арамиль - д. Андреевка 1 + 900 м (справа)	1	Щит	36	2	На земельном участке в муниципальной собственности
59	211	102	г. Арамиль - д. Фомино 1 + 570 м (справа)	1	Щит	36	2	На земельном участке в муниципальной собственности
60	012	103	Автодорога подъезд к п. Кольцово от 185 + 540 а/д "Урал" подъезд к г. Екатеринбургу 6 + 40 м (слева)	1	Щит	36	2	На земельном участке в муниципальной собственности
61	203	104	1 Мая, 59/1	1	Иное техническое средство (скроллер)	2,6	1	На земельном участке в частной собственности
62	144	105	Гарнизон, 17	2	Иное техническое средство (лайтбокс)	2,5	2	Установка рекламной конструкции на остановочном комплексе
63	223	106	1 Мая, 60е	2	Иное техническое средство (лайтбокс)	2,5	2	Установка рекламной конструкции на остановочном комплексе
64	158	107	Садовая, 10	2	Иное техническое средство (лайтбокс)	2,5	2	Установка рекламной конструкции на остановочном комплексе

65	158	108	г. Арамиль – д.Фомино 0км.+463м. (слева)	1	Щит	54	3	На земельном участке в муниципальной собственности
66	158	109	г. Арамиль – д.Фомино 0км.+377м. (слева)	1	Щит	36	2	На земельном участке в муниципальной собственности
67	186	110	г. Арамиль – д.Фомино 0км.+271м. (слева)	1	Щит	36	2	На земельном участке в муниципальной собственности

Рекламные скамейки:
Длина 2м. Размер рекламного поля 1,9*0,5м.
Размещение на земельных участках, находящихся в муниципальной собственности.

№ п/п	Лист карты	Улица	№ дома	Ориентир
1	116	Карла Маркса	2/1	Напротив аллеи слева от церкви, вдоль тротуара
2	116	Карла Маркса	16	Справа от киоска «Хот-дог»
3	116	Карла Маркса	9	Справа от «Сбербанка», вдоль тротуара
4	145	Гарнизон	21	Напротив многоквартирного дома, в пешеходной зоне (справа)
5	145	Гарнизон	21	Напротив многоквартирного дома, в пешеходной зоне (слева)
6	133	1 Мая	6а	Напротив магазина «Лидер», вдоль тротуара
7	133	1 Мая	8/1	Напротив салона связи «Связной», вдоль тротуара
8	133	1 Мая	8	Напротив АН «Городок», вдоль тротуара
9	133	1 Мая	8	Напротив киоска «Фастфуд», вдоль тротуара
10	133	1 Мая	10	Напротив магазина «Заря», в пешеходной зоне
11	133	1 Мая	11а	Перед магазином «Планета шашлыка», вдоль тротуара
12	152	1 Мая	24	У магазина «Минимарт», вдоль тротуара
13	223	1 Мая	60в	У ДЮСШ «Дельфин», вдоль тротуара
14	223	1 Мая	60в	У ДЮСШ «Дельфин», вдоль тротуара
15	180	1 Мая	33а	Вдоль тротуара
16	180	1 Мая	35	Вдоль тротуара
17	180	1 Мая	35	Вдоль тротуара, у магазина «Алиан»
18	180	1 Мая	45	Вдоль тротуара
19	180	1 Мая	53	Вдоль тротуара

*1 Рекламные конструкции, монтируемые и располагаемые на внешних стенах, крышах и иных конструктивных элементах зданий, строений, сооружений или вне их
*2 Остановочный пункт движения общественного транспорта