РОССИЙСКАЯ ФЕДЕРАЦИЯ
СВЕРДЛОВСКАЯ ОБЛАСТЬ

ПОСТАНОВЛЕНИЕ

АДМИНИСТРАЦИИ АРАМИЛЬСКОГО ГОРОДСКОГО ОКРУГА

от 04.02.2020 № 44

Об утверждении проекта планировки и проекта межевания территории, предназначенной для размещения линейного объекта «Строительство централизованной системы водоотведения поселка Арамиль с подключением в централизованную систему водоотведения поселка Светлый»

В целях обеспечения устойчивого развития Арамильского городского округа в соответствии с Градостроительным кодексом Российской Федерации, Федеральным законом от 06 октября 2003 года № 131-ФЗ «Об общих принципах организации местного самоуправления в Российской Федерации», Правилами землепользования и застройки Арамильского городского округа, утвержденными Решением Думы Арамильского городского округа от 28.02.2013 № 17/1, постановлением Главы Арамильского городского округа от 02.07.2019 № 698 «О принятии решения о подготовке документации по планировке территории (проект планировки и проект межевания) для размещения линейного объекта: «Строительство централизованной системы водоотведения поселка Арамиль с подключением в централизованную систему водоотведения поселка Светлый»», заключения о результатах общественных обсуждений от 15.01.2020 № 05-2020-ПЗЗ, руководствуясь статьей 30 Устава Арамильского городского округа

ПОСТАНОВЛЯЮ:

1. Утвердить:

1.1. Проект планировки территории, предназначенной для размещения линейного объекта «Строительство централизованной системы водоотведения поселка Арамиль с подключением в централизованную систему водоотведения поселка Светлый», в следующем составе:

1) Чертеж красных линий М 1:2000 (приложение № 1);

2) Чертеж границ зон планируемого размещения линейного объекта М 1:2000 (приложение № 2);

3) Схема расположения элемента планировочной структуры М 1:10000 (приложение № 3);

4) Схема использования территории в период подготовки проекта планировки территории (опорный план) М 1:2000 (приложение № 4);

5) Схема границ зон с особыми условиями использования территории М 1:2000 (приложение № 5);

6) Схема конструктивных и планировочных решений М 1:2000 (приложение № 6).

1.2. Проект межевания территории, предназначенной для размещения линейного объекта «Строительство централизованной системы водоотведения поселка Арамиль с подключением в централизованную систему водоотведения поселка Светлый», в следующем составе:

1) План фактического использования территории М 1:2000 (приложение № 7).

2) Чертеж межевания территории М 1:2000 (приложение № 8).

3) Сведения об образуемых земельных участках (на период строительства) (приложение № 9);

4) Сведения об образуемых частях земельных участков (на период строительства) (приложение № 10);

5) Ведомость координат образуемых земельных участков и частей земельных участков (приложение № 11);

2. С момента подписания настоящего постановления в течение 7 дней опубликовать его в газете «Арамильские вести» и разместить на официальном сайте Арамильского городского округа.

3. Контроль исполнения настоящего постановления возложить на заместителя главы Администрации Арамильского городского округа Р.В. Гарифуллина.

Глава Арамильского городского округа В.Ю. Никитенко

Приложение № 1
к Постановлению Администрации
Арамильского городского округа
от 04.02.2020 № 44

Чертеж красных линий М 1:2000

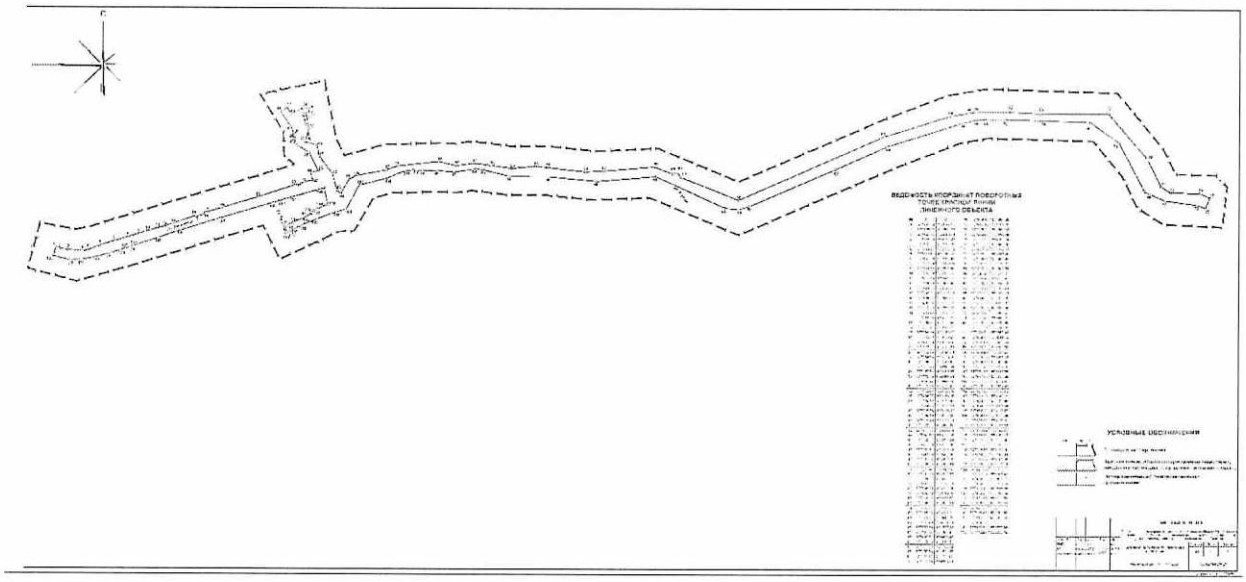

Приложение № 2
к Постановлению Администрации
Арамильского городского округа
от 04.02.2020 № 44

Чертеж границ зон планируемого размещения линейного объекта М 1:2000

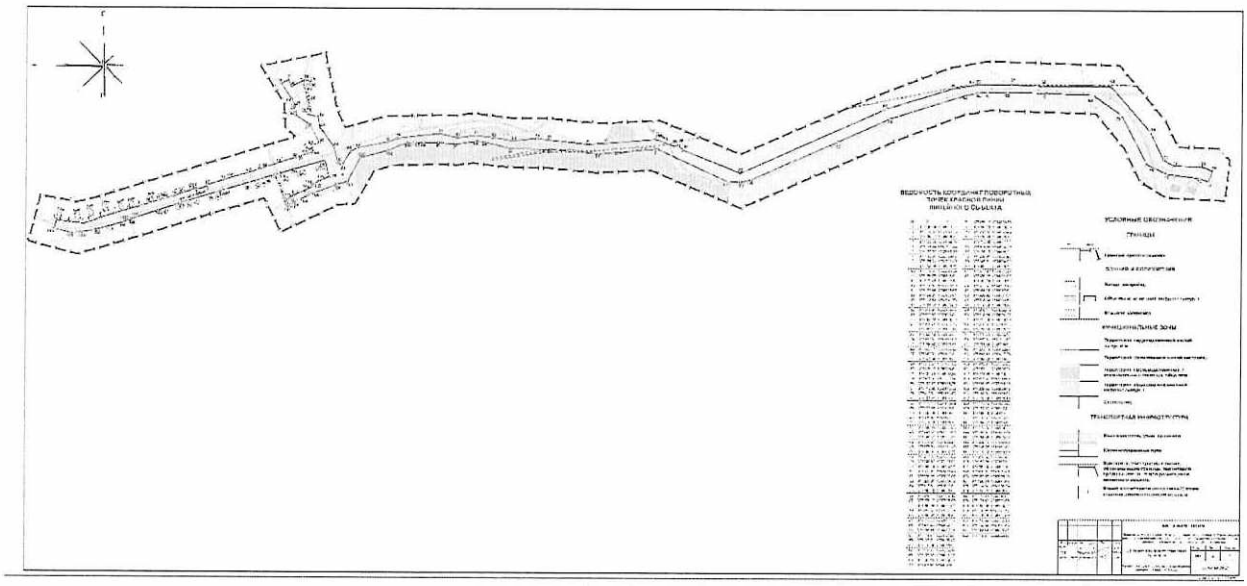

Приложение № 3
к Постановлению Администрации
Арамильского городского округа
от 04.02.2020 № 44

Схема расположения элемента планировочной структуры М 1:10000

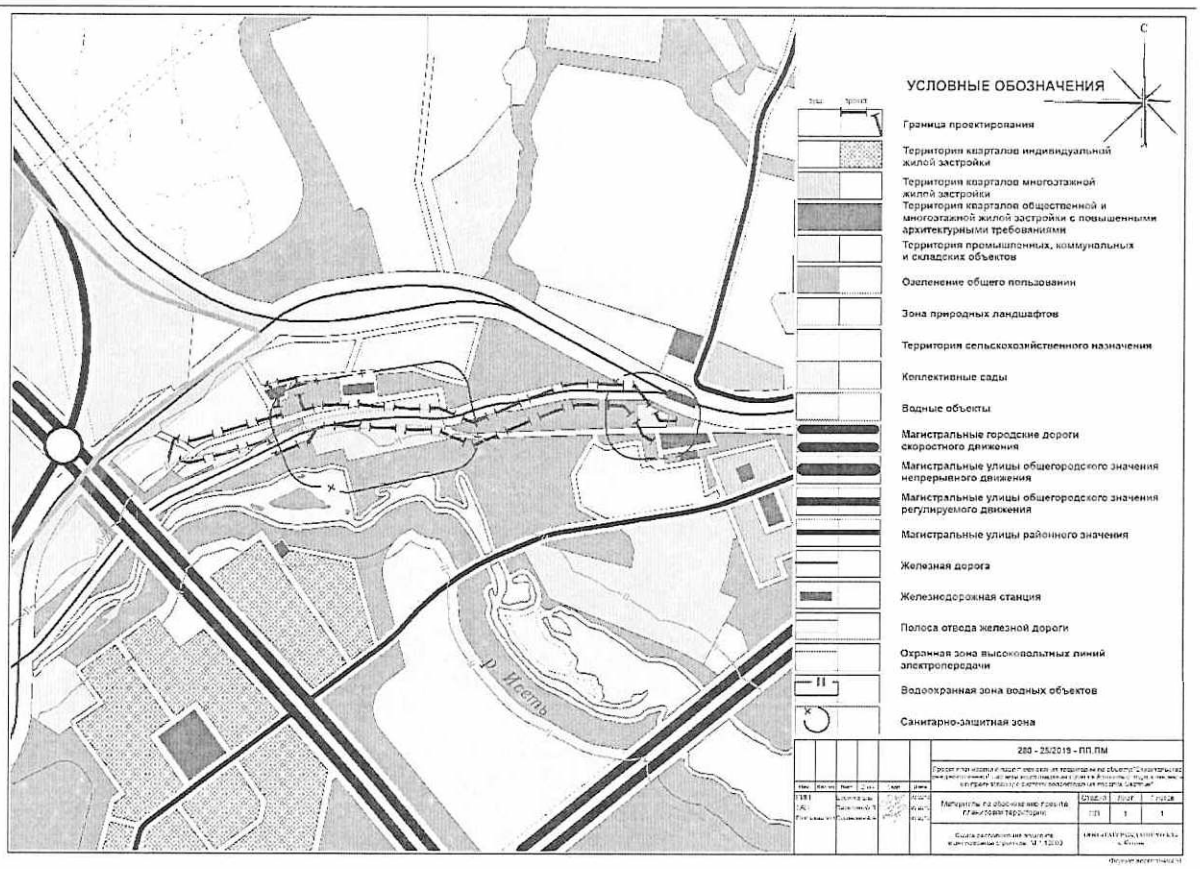

Приложение № 4
к Постановлению Администрации
Арамильского городского округа
от 04.02.2020 № 44

Схема использования территории в период подготовки проекта планировки территории (опорный план) М 1:2000

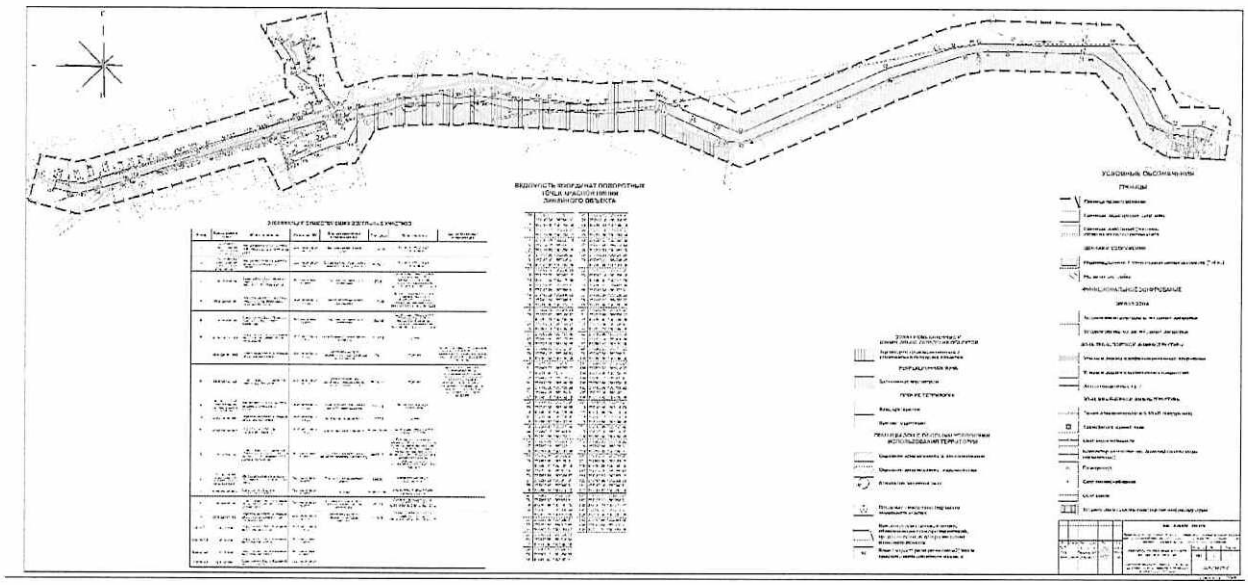

Приложение № 5
к Постановлению Администрации
Арамильского городского округа
от 04.02.2020 № 44

Схема границ зон с особыми условиями использования территории М 1:2000

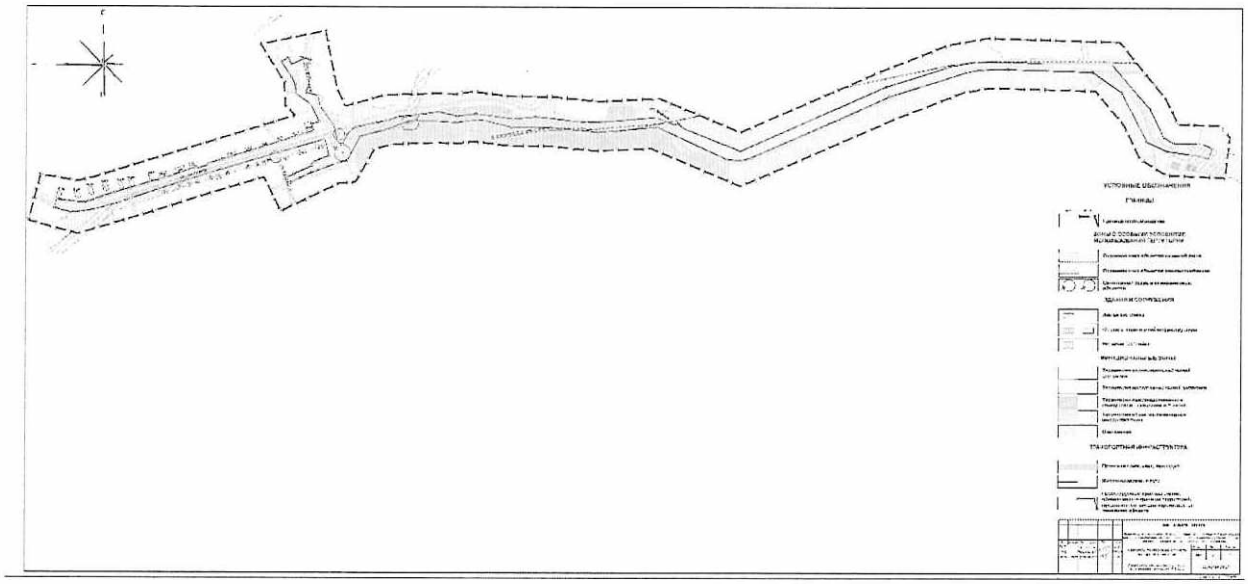

Приложение № 6
к Постановлению Администрации
Арамильского городского округа
от 04.02.2020 № 44

Схема конструктивных и планировочных решений М 1:2000

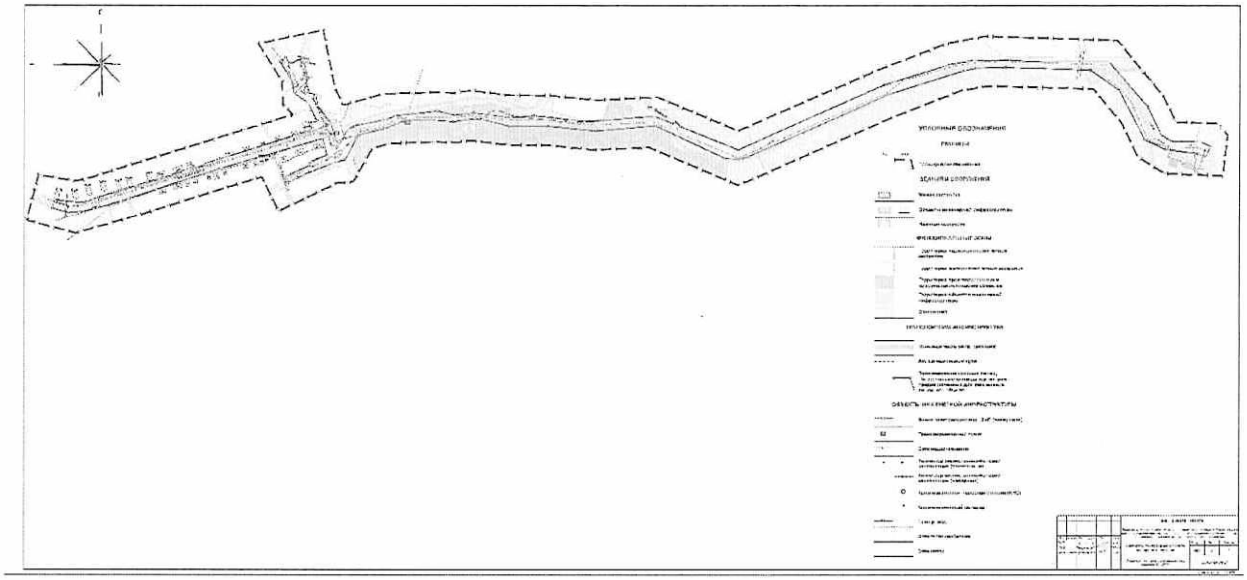

Приложение № 7
к Постановлению Администрации
Арамильского городского округа
от 04.02.2020 № 44

План фактического использования территории М 1:2000

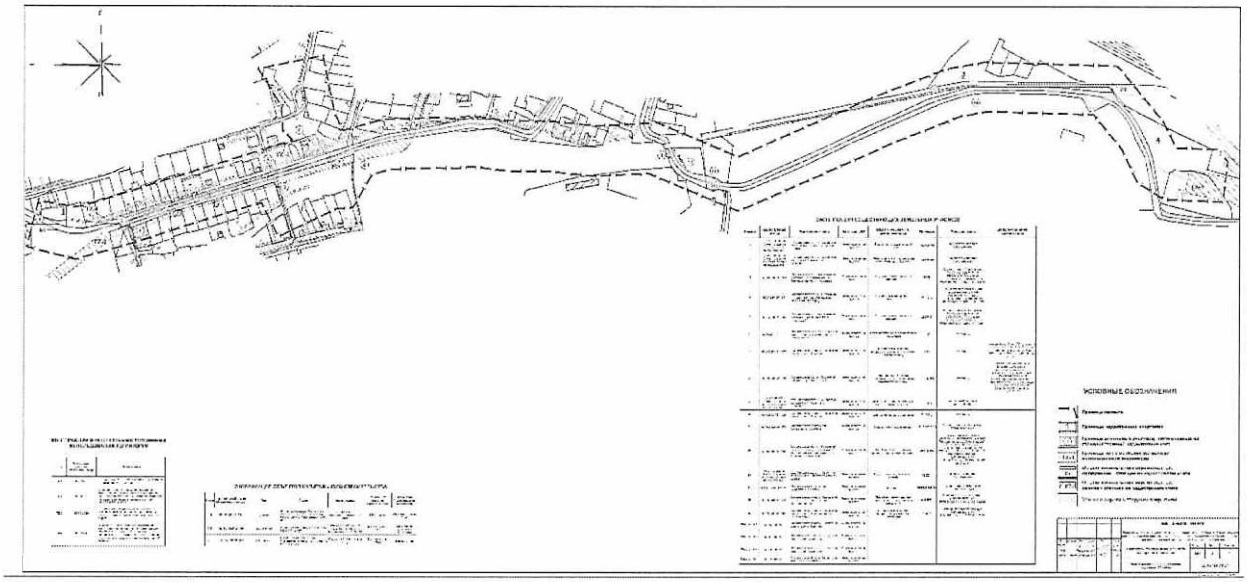

Приложение № 8
к Постановлению Администрации
Арамильского городского округа
от 04.02.2020 № 44

Чертеж межевания территории М 1:2000

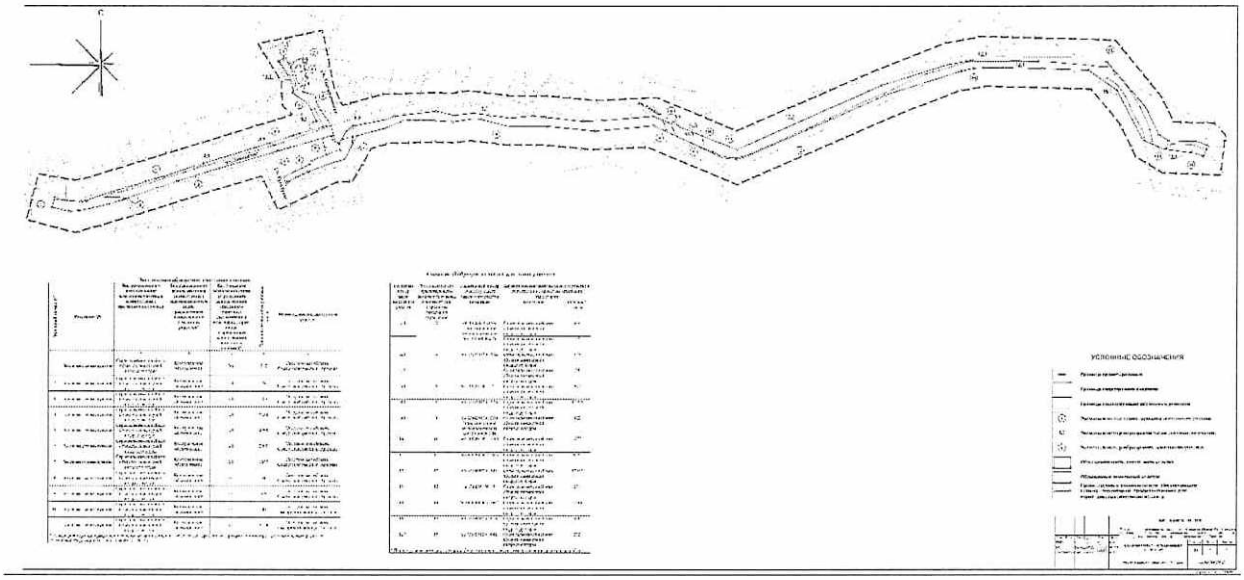

Приложение № 9
к Постановлению Администрации
Арамильского городского округа
от 04.02.2020 № 44

Сведения об образуемых земельных участках (на период строительства)

Условный номер ЗУ	Категория ЗУ	Вид разрешенного использования земельного участка в соответствии с проектом планировки	Вид разрешенного использования в соответствии с классификатором видов разрешенного использования земельных участков*	Код (числовое обозначение) вида разрешенного использования земельного участка в соответствии с классификатором видов разрешенного использования земельных участков*	Площадь земельного участка, кв. м	Местоположение земельного участка
1	2	3	4	5	6	7
1	Земли населенных пунктов	Строительство линейных объектов инженерной инфраструктуры	Коммунальное обслуживание	3.1	517	Свердловская область, Сысертский район, п. Арамиль
2	Земли населенных пунктов	Строительство линейных объектов инженерной инфраструктуры	Коммунальное обслуживание	3.1	78	Свердловская область, Сысертский район, п. Арамиль
3	Земли населенных пунктов	Строительство линейных объектов инженерной инфраструктуры	Коммунальное обслуживание	3.1	409	Свердловская область, Сысертский район, п. Арамиль

4	Земли населенных пунктов	Строительство линейных объектов инженерной инфраструктуры	Коммунальное обслуживание	3.1	2339	Свердловская область, Сысертский район, п. Арамиль
5	Земли населенных пунктов	Строительство линейных объектов инженерной инфраструктуры	Коммунальное обслуживание	3.1	4239	Свердловская область, Сысертский район, п. Арамиль
6	Земли населенных пунктов	Строительство линейных объектов инженерной инфраструктуры	Коммунальное обслуживание	3.1	2090	Свердловская область, Сысертский район, п. Арамиль
7	Земли населенных пунктов	Строительство линейных объектов инженерной инфраструктуры	Коммунальное обслуживание	3.1	1979	Свердловская область, Сысертский район, п. Арамиль
8	Земли населенных пунктов	Строительство линейных объектов инженерной инфраструктуры	Коммунальное обслуживание	3.1	31	Свердловская область, Сысертский район, п. Арамиль
9	Земли населенных пунктов	Строительство линейных объектов инженерной инфраструктуры	Коммунальное обслуживание	3.1	2,5	Свердловская область, Сысертский район, п. Арамиль
10	Земли населенных пунктов	Строительство линейных объектов инженерной инфраструктуры	Коммунальное обслуживание	3.1	30	Свердловская область, Сысертский район, п. Светлый
11	Земли населенных пунктов	Строительство линейных объектов инженерной инфраструктуры	Коммунальное обслуживание	3.1	3124	Свердловская область, Сысертский район, п. Светлый
* Классификатор видов разрешенного использования земельных участков, утвержденный Приказом Министерства экономического развития Российской Федерации от 1 сентября 2014 г. N 540						

Приложение № 10
к Постановлению Администрации
Арамильского городского округа
от 04.02.2020 № 44

Сведения об образуемых частях земельных участков (на период строительства)

Условный номер части земельного участка	Условный номер существующего земельного участка в соответствии с проектом межевания территории	Кадастровый номер существующего земельного участка (квартала)	Характеристика части земельного участка в соответствии с проектом межевания территории	
			назначение	площадь*, кв. м
2.1	2	66:33:0201001:62 (входит в единое землепользование 66:33:0000000:2)	Строительство линейного объекта инженерной инфраструктуры	6698
2.2			Строительство линейного объекта инженерной инфраструктуры	42
4.1	4	66:33:0201001:394	Строительство линейного объекта инженерной инфраструктуры	875
4.2			Строительство линейного объекта инженерной инфраструктуры	35
6.1	6	66:33:0201001:1411	Строительство линейного объекта инженерной инфраструктуры	571
8.1	8	66:33:0201001:328	Строительство линейного объекта инженерной инфраструктуры	10996
9.1	9	66:33:0201001:260 (входит в единое землепользование 66:33:0000000:8)	Строительство линейного объекта инженерной инфраструктуры	322
10.1	10	66:33:0201001:1480	Строительство линейного объекта инженерной инфраструктуры	1373
11.1	11	66:00:0000000:1675	Строительство линейного объекта инженерной инфраструктуры	8725
12.1	12	66:33:0401001:145	Строительство линейного объекта инженерной инфраструктуры	10052
13.1	13	66:33:0301001:5	Строительство линейного объекта инженерной инфраструктуры	281

14.1	14	66:00:0000000:1672	Строительство линейного объекта инженерной инфраструктуры	1246
15.1	15	66:33:0401001:808	Строительство линейного объекта инженерной инфраструктуры	1097
16.1	16	66:33:0201001:442	Строительство линейного объекта инженерной инфраструктуры	235
* Площадь части земельного участка будет уточнена в результате проведения кадастровых работ				

Приложение № 11
к Постановлению Администрации
Арамильского городского округа
от 04.02.2020 № 44

Ведомость координат образуемых земельных участков и частей земельных участков

Образуемый ЗУ 1

№	X	Y
1	377415,85	1553111,54
2	377402,27	1553118,76
3	377412,29	1553139,26
4	377411,19	1553139,08
5	377405,04	1553129,42
6	377398,63	1553123,01
7	377397,44	1553122,47
8	377395,83	1553122,50
9	377387,82	1553124,62
10	377379,73	1553127,12
11	377377,69	1553120,72
12	377408,36	1553098,37
1	377415,85	1553111,54

Образуемый ЗУ 2

№	X	Y
1	377414,98	1553146,97
2	377412,66	1553156,08
3	377404,07	1553154,06
4	377405,10	1553148,42
5	377409,43	1553145,85
1	377414,98	1553146,97

Образуемый ЗУ 3

№	X	Y
1	377400,83	1553140,27
2	377400,17	1553141,06
3	377398,58	1553142,20
4	377396,19	1553143,14
5	377386,20	1553145,00
6	377373,79	1553146,19
7	377371,02	1553145,86
8	377368,47	1553145,08
9	377365,71	1553143,59
10	377362,62	1553139,36
11	377362,63	1553138,26
12	377363,67	1553137,38
13	377372,67	1553134,34
14	377378,59	1553132,56
15	377386,07	1553131,22
16	377390,95	1553131,47
17	377394,31	1553132,23
18	377396,84	1553133,62
19	377398,86	1553135,45
20	377400,70	1553139,14
1	377400,83	1553140,27

Образуемый ЗУ 4

№	X	Y
1	377237,22	1553087,06
2	377237,95	1553089,52
3	377238,06	1553089,90
4	377239,24	1553093,69
5	377243,57	1553107,66
6	377257,81	1553148,80
7	377276,11	1553201,65
8	377277,09	1553205,01
9	377280,64	1553204,05
10	377318,38	1553176,30
11	377339,43	1553172,38
12	377345,98	1553148,02
13	377374,85	1553155,81
14	377405,10	1553148,42
15	377371,37	1553152,74
16	377366,19	1553151,25
17	377358,45	1553145,51

18	377350,84	1553136,26
19	377346,84	1553127,17
20	377342,83	1553127,31
21	377323,41	1553156,98
22	377309,07	1553164,07
23	377309,24	1553164,56
24	377311,55	1553171,17
25	377275,14	1553189,63
26	377268,18	1553163,62
27	377262,21	1553141,33
28	377260,71	1553136,56
29	377258,22	1553128,59
30	377243,91	1553084,89
1	377237,22	1553087,06
31	377275,99	1553195,25
32	377275,99	1553194,25
33	377276,99	1553194,25
34	377276,99	1553195,25
31	377275,99	1553195,25

22	377128,00	1552650,33
23	377126,17	1552666,71
24	377123,29	1552698,47
25	377125,24	1552707,44
26	377134,97	1552732,19
27	377143,61	1552760,48
28	377151,89	1552788,89
29	377158,09	1552809,41
30	377164,30	1552828,59
31	377169,76	1552848,04
32	377173,70	1552862,18
33	377178,59	1552878,99
34	377194,85	1552925,07
35	377192,21	1552926,01
36	377198,52	1552946,73
37	377201,34	1552945,99
38	377210,95	1552978,47
39	377232,66	1553050,54
1	377242,35	1553080,13

Образуемый ЗУ 5

№	X	Y
1	377242,35	1553080,13
2	377235,76	1553082,20
3	377234,40	1553077,69
4	377198,55	1552957,55
5	377161,50	1552836,63
6	377147,99	1552794,71
7	377146,75	1552790,84
8	377144,36	1552783,39
9	377143,59	1552778,32
10	377141,38	1552763,81
11	377139,43	1552758,47
12	377132,21	1552742,79
13	377131,98	1552768,01
14	377131,91	1552774,91
15	377126,21	1552777,57
16	377118,66	1552751,69
17	377110,55	1552722,16
18	377104,94	1552691,63
19	377103,84	1552670,86
20	377112,21	1552638,18
21	377130,08	1552642,53

Образуемый ЗУ 6

№	X	Y
1	377229,21	1553223,23
2	377209,27	1553232,49
3	377202,56	1553208,42
4	377183,90	1553158,93
5	377179,36	1553148,19
6	377173,42	1553135,98
7	377164,39	1553117,94
8	377162,40	1553115,79
9	377158,69	1553113,58
10	377168,57	1553110,09
11	377173,86	1553108,53
12	377180,99	1553123,95
13	377198,66	1553160,97
14	377202,45	1553159,66
15	377205,85	1553166,02
16	377210,80	1553175,39
17	377218,32	1553195,01
18	377229,21	1553223,23
1	377229,21	1553223,23

Образуемый ЗУ 7

№	X	Y
1	377209,27	1553232,49
2	377238,03	1553248,02
3	377238,65	1553248,02
4	377238,65	1553248,36
5	377241,78	1553250,05
6	377272,18	1553250,04
7	377271,99	1553249,49
8	377267,58	1553236,63
9	377240,67	1553221,06
10	377247,37	1553213,09
11	377258,66	1553210,02
12	377252,04	1553187,05
13	377218,32	1553195,01
14	377229,21	1553223,23
1	377209,27	1553232,49
15	377242,77	1553247,97
16	377243,77	1553247,97
17	377243,77	1553248,97
18	377242,77	1553248,97
15	377242,77	1553247,97
19	377245,26	1553213,00
20	377245,26	1553212,00
21	377246,26	1553212,00
22	377246,26	1553213,00
19	377245,26	1553213,00
23	377246,98	1553248,93
24	377246,98	1553247,93
25	377247,98	1553247,93
26	377247,98	1553248,93
23	377246,98	1553248,93
27	377248,43	1553208,84
28	377248,43	1553207,84
29	377249,43	1553207,84
30	377249,43	1553208,84
27	377248,43	1553208,84
31	377250,10	1553229,27
32	377251,10	1553229,27
33	377251,10	1553230,27
34	377250,10	1553230,27
31	377250,10	1553229,27
35	377252,44	1553238,84
36	377252,44	1553237,84
37	377253,44	1553237,84
38	377253,44	1553238,84
35	377252,44	1553238,84
39	377252,68	1553247,98
40	377253,68	1553247,98
41	377253,68	1553248,98
42	377252,68	1553248,98
39	377252,68	1553247,98
43	377255,31	1553248,93
44	377255,31	1553247,93
45	377256,31	1553247,93
46	377256,31	1553248,93
43	377255,31	1553248,93
47	377255,70	1553206,44
48	377255,70	1553205,44
49	377256,70	1553205,44
50	377256,70	1553206,44
47	377255,70	1553206,44

Образуемый ЗУ 8

№	X	Y
1	377289,54	1553879,70
2	377284,52	1553892,44
3	377284,20	1553891,12
4	377283,25	1553886,16
5	377284,30	1553882,67
1	377289,54	1553879,70

Образуемый ЗУ 9

№	X	Y
1	377284,30	1553882,67
2	377281,39	1553883,79
3	377268,89	1553888,58
4	377265,30	1553889,97
5	377265,46	1553889,64
1	377284,30	1553882,67

Образуемый ЗУ 10

№	X	Y
1	377257,59	1553960,73
2	377256,63	1553963,16
3	377230,89	1553965,64

1	377257,59	1553960,73

Образуемый ЗУ 11

№	X	Y
1	377407,33	1554644,47
2	377407,12	1554783,59
3	377370,39	1554815,59
4	377315,55	1554863,01
5	377259,13	1554890,39
6	377247,10	1554909,89
7	377245,41	1554969,43
8	377236,68	1554990,32
9	377229,75	1554987,32
10	377238,64	1554957,51
11	377240,53	1554914,59
12	377237,32	1554913,89
13	377238,54	1554907,92
14	377229,53	1554905,51
15	377230,49	1554898,44
16	377239,66	1554877,90
17	377246,35	1554876,81
18	377256,48	1554874,75
19	377269,23	1554871,57
20	377287,22	1554865,09
21	377312,50	1554852,97
22	377315,27	1554851,64
23	377316,78	1554850,84
24	377326,56	1554845,73
25	377353,59	1554827,80
26	377356,25	1554826,03
27	377358,46	1554823,76
28	377380,95	1554800,65
29	377396,49	1554792,56
30	377397,22	1554769,92
31	377400,03	1554747,05
32	377406,54	1554670,87
1	377407,33	1554644,47

Образуемая часть ЗУ 2.1

№	X	Y
1	377132,21	1552742,79
2	377139,43	1552758,47
3	377141,38	1552763,81
4	377143,59	1552778,32
5	377144,36	1552783,39
6	377146,75	1552790,84
7	377147,99	1552794,71
8	377161,50	1552836,63
9	377198,55	1552957,55
10	377234,40	1553077,69
11	377235,76	1553082,20
12	377237,22	1553087,06
13	377237,95	1553089,52
14	377238,06	1553089,90
15	377239,24	1553093,69
16	377243,57	1553107,66
17	377257,81	1553148,80
18	377276,11	1553201,65
19	377277,09	1553205,01
20	377258,66	1553210,02
21	377252,04	1553187,05
22	377233,05	1553121,18
23	377226,02	1553096,85
24	377225,30	1553094,35
25	377224,91	1553093,04
26	377222,99	1553086,43
27	377190,84	1552977,43
28	377164,82	1552892,24
29	377150,15	1552848,76
30	377133,24	1552797,44
31	377132,51	1552795,39
32	377131,87	1552793,58
33	377129,71	1552787,46
34	377128,32	1552783,51
35	377126,21	1552777,57
36	377131,91	1552774,91
37	377131,98	1552768,01
1	377132,21	1552742,79

Образуемая часть ЗУ 2.2

№	X	Y
1	377277,00	1553251,40
2	377272,18	1553250,04
3	377271,99	1553249,49

4	377267,58	1553236,63
5	377270,31	1553238,21
1	377277,00	1553251,40

Образуемая часть ЗУ 4.1

№	X	Y
1	377346,84	1553127,17
2	377350,84	1553136,26
3	377358,45	1553145,51
4	377366,19	1553151,25
5	377371,37	1553152,74
6	377405,10	1553148,42
7	377409,43	1553145,85
8	377414,98	1553146,97
9	377415,35	1553145,52
10	377412,29	1553139,26
11	377411,19	1553139,08
12	377405,04	1553129,42
13	377398,63	1553123,01
14	377397,44	1553122,47
15	377395,83	1553122,50
16	377387,82	1553124,62
17	377379,73	1553127,12
18	377364,37	1553131,88
19	377358,68	1553132,66
20	377357,12	1553131,30
21	377354,68	1553126,90
1	377346,84	1553127,17
22	377362,62	1553139,36
23	377362,63	1553138,26
24	377363,67	1553137,38
25	377372,67	1553134,34
26	377378,59	1553132,56
27	377386,07	1553131,22
28	377390,95	1553131,47
29	377394,31	1553132,23
30	377396,84	1553133,62
31	377398,86	1553135,45
32	377400,70	1553139,14
33	377400,83	1553140,27
34	377400,17	1553141,06
35	377398,58	1553142,20
36	377396,19	1553143,14
37	377386,20	1553145,00
38	377373,79	1553146,19
39	377371,02	1553145,86
40	377368,47	1553145,08
41	377365,71	1553143,59
22	377362,62	1553139,36

Образуемая часть ЗУ 4.2

№	X	Y
1	377242,35	1553080,13
2	377243,91	1553084,89
3	377237,22	1553087,06
4	377235,76	1553082,20
1	377242,35	1553080,13

Образуемая часть ЗУ 6.1

№	X	Y
1	377309,07	1553164,07
2	377309,24	1553164,56
3	377311,55	1553171,17
4	377275,14	1553189,63
5	377268,18	1553163,62
6	377282,62	1553159,69
7	377286,80	1553175,08
1	377309,07	1553164,07

Образуемая часть ЗУ 8.1

№	X	Y
1	377296,92	1553861,01
2	377289,54	1553879,70
3	377284,30	1553882,67
4	377265,46	1553889,64
5	377277,46	1553863,39
6	377266,87	1553742,98
7	377276,34	1553645,46
8	377276,74	1553565,48
9	377289,86	1553511,53
10	377291,64	1553496,04
11	377285,44	1553452,00
12	377288,23	1553417,23
13	377288,33	1553386,91
14	377289,29	1553369,60

15	377287,41	1553352,28
16	377271,92	1553313,53
17	377257,66	1553258,62
18	377241,78	1553250,05
19	377272,18	1553250,04
20	377277,00	1553251,40
21	377289,61	1553315,11
22	377297,06	1553334,06
23	377306,87	1553420,00
24	377298,49	1553455,91
25	377303,27	1553493,43
26	377299,08	1553527,57
27	377293,21	1553568,73
28	377297,61	1553617,51
29	377295,20	1553640,96
30	377286,43	1553719,10
31	377288,17	1553755,59
1	377296,92	1553861,01

Образуемая часть ЗУ 9.1

№	X	Y
1	377284,30	1553882,67
2	377283,25	1553886,16
3	377284,20	1553891,12
4	377284,52	1553892,44
5	377282,62	1553897,25
6	377272,05	1553901,44
7	377268,29	1553902,93
8	377267,85	1553903,10
9	377255,55	1553911,31
10	377265,30	1553889,97
11	377268,89	1553888,58
12	377281,39	1553883,79
1	377284,30	1553882,67

Образуемая часть ЗУ 10.1

№	X	Y
1	377282,62	1553897,25
2	377257,59	1553960,73
3	377230,89	1553965,64
4	377255,55	1553911,31
5	377267,85	1553903,10
6	377268,29	1553902,93
7	377272,05	1553901,44
1	377282,62	1553897,25

Образуемая часть ЗУ 11.1

№	X	Y
1	377256,63	1553963,16
2	377229,40	1554032,21
3	377359,88	1554327,28
4	377401,77	1554461,87
5	377407,71	1554498,48
6	377408,12	1554508,47
7	377407,05	1554502,64
8	377395,86	1554464,04
9	377382,15	1554415,48
10	377343,93	1554332,85
11	377328,12	1554294,22
12	377292,95	1554221,66
13	377274,78	1554180,17
14	377265,90	1554160,25
15	377261,30	1554149,94
16	377220,93	1554059,41
17	377216,21	1554045,01
18	377214,12	1554033,09
19	377214,24	1554018,24
20	377217,27	1553998,45
21	377225,66	1553983,92
22	377230,89	1553965,64
1	377256,63	1553963,16

Образуемая часть ЗУ 12.1

№	X	Y
1	377230,89	1553965,64
2	377225,66	1553983,92
3	377217,27	1553998,45
4	377214,24	1554018,24
5	377214,12	1554033,09
6	377216,21	1554045,01
7	377220,93	1554059,41
8	377261,30	1554149,94
9	377265,90	1554160,25
10	377274,78	1554180,17

11	377292,95	1554221,66
12	377328,12	1554294,22
13	377343,93	1554332,85
14	377382,15	1554415,48
15	377395,86	1554464,04
16	377407,05	1554502,64
17	377408,12	1554508,47
18	377407,33	1554644,47
19	377406,54	1554670,87
20	377400,03	1554747,05
21	377397,22	1554769,92
22	377396,49	1554792,56
23	377380,95	1554800,65
24	377358,46	1554823,76
25	377356,25	1554826,03
26	377353,59	1554827,80
27	377326,56	1554845,73
28	377316,78	1554850,84
29	377315,27	1554851,64
30	377312,50	1554852,97
31	377287,22	1554865,09
32	377269,23	1554871,57
33	377256,48	1554874,75
34	377246,35	1554876,81
35	377239,66	1554877,90
36	377247,09	1554861,27
37	377266,00	1554857,85
38	377305,60	1554835,86
39	377315,46	1554832,08
40	377319,78	1554830,43
41	377329,65	1554826,65
42	377338,59	1554821,31
43	377355,96	1554808,26
44	377357,55	1554806,77
45	377362,56	1554802,06
46	377363,67	1554801,02
47	377374,49	1554784,25
48	377374,12	1554783,52
49	377369,91	1554775,18
50	377390,11	1554746,45
51	377393,23	1554651,93
52	377395,25	1554574,07
53	377395,13	1554533,42
54	377393,67	1554513,18
55	377388,22	1554487,94
56	377339,93	1554334,31
57	377293,34	1554230,50
58	377216,32	1554053,87
59	377210,49	1554032,46
60	377213,04	1554004,27
1	377230,89	1553965,64

Образуемая часть ЗУ 13.1

№	X	Y
1	377407,71	1554498,48
2	377410,56	1554510,02
3	377410,36	1554582,12
4	377407,33	1554644,47
5	377408,12	1554508,47
1	377407,71	1554498,48

Образуемая часть ЗУ 14.1

№	X	Y
1	377374,12	1554783,52
2	377374,49	1554784,25
3	377363,67	1554801,02
4	377362,46	1554802,16
5	377357,55	1554806,77
6	377355,96	1554808,26
7	377338,59	1554821,31
8	377329,65	1554826,65
9	377319,78	1554830,43
10	377315,46	1554832,08
11	377305,60	1554835,86
12	377266,00	1554857,85
13	377247,09	1554861,27
14	377248,91	1554857,20
15	377349,01	1554804,90
16	377369,91	1554775,18
1	377374,12	1554783,52

Образуемая часть ЗУ 15.1

№	X	Y
1	377229,75	1554987,32
2	377215,90	1554981,34
3	377221,55	1554964,29

4	377229,53	1554905,51
5	377238,54	1554907,92
6	377237,32	1554913,89
7	377240,53	1554914,59
8	377238,64	1554957,51
1	377229,75	1554987,32

Образуемая часть ЗУ 16.1

№	X	Y
1	377407,74	1553097,27
2	377408,36	1553098,37
3	377377,69	1553120,72
4	377379,73	1553127,12
5	377364,37	1553131,88
6	377358,68	1553132,66
7	377357,12	1553131,30
8	377354,68	1553126,90
9	377362,58	1553125,63
10	377376,43	1553118,84
1	377407,74	1553097,27