СВЕРДЛОВСКАЯ ОБЛАСТЬ

АРАМИЛЬСКИЙ ГОРОДСКОЙ ОКРУГ

ПРОЕКТ
ОРГАНИЗАЦИИ ДОРОЖНОГО ДВИЖЕНИЯ
МУНИЦИПАЛЬНЫХ АВТОМОБИЛЬНЫХ ДОРОГ, НАХОДЯЩИХСЯ НА ТЕРРИТОРИИ Г.АРАМИЛЬ

ТОМ 4

ПОДД-2021

Согласовано:
Начлаьник ОГИБДД Межмуниципального отдела МВД РФ "Сысертский"

_____Майор полиции М.А. Мишарин

"_____" _____2021 года

Утверждаю:
Глава Арамильского городского округа

_____ В.Ю. Никитенко

"_____" _____2021 года

ПРОЕКТ
ОРГАНИЗАЦИИ ДОРОЖНОГО ДВИЖЕНИЯ
МУНИЦИПАЛЬНЫХ АВТОМОБИЛЬНЫХ ДОРОГ, НАХОДЯЩИХСЯ НА ТЕРРИТОРИИ ПЫШМИНСКОГО ГОРОДСКОГО ОКРУГА Г.АРАМИЛЬ
ТОМ 4

Исполнитель:
Индивидуальный предприниматель Фурсов Алексей Германович

_____А.Г. Фурсов

"_____" _____2021 года

Введение

Проект организации дорожного движения на автомобильных дорогах общего пользования местного значения, расположенных на территории Арамильского городского округа, был разработан по заказу Муниципального бюджетного учреждения "Арамильская Служба Заказчика".

Проект организации дорожного движения (далее - ПОДД) выполнен по результатам полевых обследований, проведенных в июне 2021 года. ПОДД разработан на основании приказа Министерства транспорта РФ от 30 июля 2020г N274 "Об утверждении Правил подготовки документации по организации дорожного движения" и пункта 2 статьи 21 Федерального закона "О безопасности дорожного движения" № 196-ФЗ от декабря 1995г (с изменениями на 08 декабря 2020г). Согласован с требованиями нормативных документов: ГОСТ Р 52289-2019 "Правила применения дорожных знаков, разметки, светофоров, дорожных ограждений и направляющих устройств", ГОСТ Р 52290-2004 "Технические средства организации дорожного движения. Знаки дорожные, Общие технические требования", ГОСТ Р 50970-2011 "Столбики сигнальные дорожные. Общие технические требования. Правила применения", СНиП 2.05.02-85* "Автомобильные дороги" и т.д. Все параметры приняты в соответствии с требованиями автомобильной дороги IV-V технической категории.

Целью разработки ПОДД является оптимизация методов организации дорожного движения (далее - ОДД) на автомобильной дороге или отдельных ее участках для повышения пропускной способности и безопасного движения транспортных средств и пешеходов, обеспечение удобного и комфортного движения автотранспортных средств с расчетными скоростями, соблюдения примыканий, пересечений и других элементов автомобильной дороги техническими средствами ОДД.

№ п/п		лист
1	Пояснительная записка	3-6
2	Условные обозначения	7
3	Схема улично-дорожной сети г.Арамиль	8
4	Проект организации дорожного движения г.Арамиль, ул.Садовая	9-15
5	Проект организации дорожного движения г.Арамиль, ул.Свердлова	16-20
6	Проект организации дорожного движения г.Арамиль, ул.Свободы (часть1)	21-23
7	Проект организации дорожного движения г.Арамиль, ул.Свободы (часть2)	24-26
8	Проект организации дорожного движения г.Арамиль, ул.Сибирская	27-30
9	Проект организации дорожного движения г.Арамиль, ул.Советская	31-33
10	Проект организации дорожного движения г.Арамиль, ул.Солнечная	34-37
11	Проект организации дорожного движения г.Арамиль, ул.Сосновая	38-40
12	Проект организации дорожного движения г.Арамиль, ул.Степана Разина	41-44
13	Проект организации дорожного движения г.Арамиль, ул.Строителей	45-48
14	Проект организации дорожного движения г.Арамиль, ул.Текстильщиков	49-55
15	Проект организации дорожного движения г.Арамиль, ул.Тельмана	56-59
16	Проект организации дорожного движения г.Арамиль, ул.Тихая	60-63
17	Проект организации дорожного движения г.Арамиль, ул.Трудовая	64-66
18	Проект организации дорожного движения г.Арамиль, ул.Химиков	67-70
19	Проект организации дорожного движения г.Арамиль, ул.Цветочная	71-73
20	Проект организации дорожного движения г.Арамиль, ул.Чапаева	74-79
21	Проект организации дорожного движения г.Арамиль, ул.Чкалова	80-84
22	Проект организации дорожного движения г.Арамиль, ул.Школьная	85-88
23	Проект организации дорожного движения г.Арамиль, ул.Щорса	89-97
24	Проект организации дорожного движения г.Арамиль, ул.Энгельса	98-101
25	Проект организации дорожного движения г.Арамиль, ул.Южный бульвар	102-104
26	Проект организации дорожного движения г.Арамиль, ул.Ясная	105-108

Проектные решения по организации дорожного движения при разработке ПОДД на период эксплуатации дорог или их участков

Применение дорожных знаков

Знаки устанавливаемые на дороге, должны соответствовать требованиям ГОСТ Р52290 и в процессе эксплуатации отвечать требованиям ГОСТ Р 50597.

Действие знаков распространяется на проезжую часть, обочину, трамвайные пути, велосипедную или пешеходную дорожки, у которых или над которыми они установлены.

Расстояние видимости знака должно быть не менее 100м.

Знаки устанавливают справа от проезжей части или над нею, вне обочины (при ее наличии), за исключением случаев, оговоренных настоящим стандартом, а также справа от

велосипедной или пешеходной дорожки или над ними.

На дорогах с двумя и более полосами движения в данном направлении знаки 1.1, 1.2,

1.20.1 – 1.20.3, 1.25, 2.4, 2.5, 3.24, установленные справа от проезжей части, дублируют.

Дублирующие знаки устанавливают на разделительной полосе.

На дорогах без разделительной полосы дублирующие знаки устанавливают:

– слева от проезжей части в случаях, когда встречное движение осуществляется по одной или двум полосам;

– над проезжей частью в случаях, когда встречное движение осуществляется по трем или более полосам.

При необходимости допускается дублировать таким же образом и другие знаки.

На дорогах с одной полосой для движения в каждом направлении допускается дублировать знаки 3.20 и 3.22, на дорогах с тремя полосами для движения в обоих направлениях – знак 5.15.6.

Знаки устанавливают слева от проезжей части.

На дорогах с двухсторонним движением с двумя и более полосами для движения в данном направлении, а также на дорогах с односторонним движением с тремя и более полосами знак 5.19.1 дублируют над проезжей частью.

Расстояние от края проезжей части (при наличии обочины – от бровки земляного полотна) до ближайшего к ней края знака, установленного сбоку от проезжей части, должно быть 0,5 – 2,0 м.

Расстояние от нижнего края знака (без учета знаков 1.4.1 – 1.4.6 и табличек) до

поверхности дорожного покрытия (высота установки), кроме случаев, специально оговоренных настоящим стандартом, должно быть:

– от 1,5 до 3,0 м – при установке сбоку от проезжей части вне населенных пунктов, от 2,0 до 4,0 м – в населенных пунктах;

– от 0,6 до 1,5 м – при установке на приподнятых направляющих островках, приподнятых островках безопасности и на проезжей части (на переносных опорах);

– от 5,0 до 6,0 м – при размещении над проезжей частью. Знаки, размещенные на пролетных строениях искусственных сооружений, расположенных на высоте менее 5,0 м от поверхности дорожного покрытия, не должны выступать за их нижний край.

Высоту установки знаков, расположенных сбоку от проезжей части, определяют от поверхности дорожного покрытия на краю проезжей части.

Установка знаков на обочинах допустима в стесненных условиях (у обрывов, выступов скал, парапетов и т.п.). Расстояние между кромкой проезжей части и ближайшим к ней краем знака должно быть не менее 1 м, а высота установки – от 2 до 3 м.

Знаки, устанавливаемые на разделительной полосе, приподнятых островках

безопасности и направляющих островках или обочине, в случае отсутствия дорожных ограждений размещают на ударобезопасных опорах. Верхний обрез фундамента опоры знака выполняют заподлицо с поверхностью разделительной полосы, приподнятого островка безопасности и направляющего островка, обочины или присыпной бермы.

В местах проведения работ на дороге и при временных оперативных изменениях

организации движения знаки на переносных опорах допускается устанавливать на проезжей части, обочинах и разделительной полосе.

Расстояние между ближайшими краями соседних знаков, размещенных на одной опоре

и распространяющих свое действие на одну и ту же проезжую часть, должно быть 50 – 200 мм.

Знаки на одной опоре, распространяющие свое действие на разные проезжие части одного

направления движения, располагают над соответствующими проезжими частями или максимально приближают к ним с учетом технических возможностей и требований настоящего стандарта.

В одном поперечном сечении дороги устанавливают не более трех знаков без учета

знаков 5.15.2, дублирующих знаков, знаков дополнительной информации, а также знаков 1.34.1 – 51.34.3 в местах производства дорожных работ.

Знаки, кроме установленных на перекрестках, остановочных пунктах маршрутных

транспортных средств, в местах устройства искусственных неровностей и производства дорожных работ, располагают вне населенных пунктов на расстоянии не менее 50 м, в населенных пунктах – не менее 15 м друг от друга.

Знаки устанавливают на расстоянии не менее 1 м от проводов электросети высокого напряжения. В пределах охранной зоны высоковольтных линий размещение знаков на тросах-растяжках запрещается.

На щитах со световозвращающей флуоресцентной пленкой желто-зеленого цвета применяют знаки 1.22, 1.23, 5.19.1 и 5.19.2. Допускается применять и другие знаки на таких щитах в местах концентрации ДТП и для профилактики их возникновения на опасных участках (абзац введен Изменением N 3, утв. Приказом Росстандарта от 09.12.2013 N 2221-ст).

При разработке ПОДД, выбор мест и группа дорожных ограждений выполнялась в соответствии с требованиями ГОСТ Р 52289-2019.

Дорожные удерживающие ограждения следует устанавливать:

- на мостах, путепроводах, эстакадах;

- на насыпях высотой более 3х метров;

- на подходах к сооружениям в пределах участков дороги с высотой насыпи 3м и более, при меньшей высоте насыпи - протяженностью 18м соответственно без учета начальных и концевых участков;

- на участках, проложенных вдоль железнодорожных путей, болот, водотоков или водоемов глубиной более 1м, оврагов и горных ущелий, находящихся на расстоянии от 15 до 25 метров от края проезжей части;

- на обочинах дорог, расположенных на склонах местности крутизной более 1:4 (со стороны склона).

Применение дорожных ограждений и направляющих устройств.

Дорожные ограждения подразделяют на 10 групп, в зависимости от удерживающей способности (таблица 1), которая зависит от степени сложности дорожных условиях и категории автомобильной дороги.

Таблица 1 - Уровни удерживающей способности

Уровень удерживающей способности	1	2	3	4	5	6	7	8	9	10
Значение уровня, кДж, не менее	130	190	250	300	350	400	450	500	550	600

При разработке ПОДД, выбор мест и группа дорожных ограждений выполнялась в соответствии с требованиями ГОСТ Р 52290-2004.

Дорожные удерживающие ограждения следует устанавливать:

- на мостах, путепроводах, эстакадах;

- на насыпях высотой более 3х метров;

- на подходах к сооружениям в пределах участков дороги с высотой насыпи 3м и более, при меньшей высоте насыпи - протяженностью 18м соответственно без учета начальных и концевых участков;

- на участках, проложенных вдоль железнодорожных путей, болот, водотоков или водоемов глубиной более 1м, оврагов и горных ущелий, находящихся на расстоянии от 15 до 25 метров от края проезжей части;

- на обочинах дорог, расположенных на склонах местности крутизной более 1:4 (со стороны склона).

Световозвращатели, изготовленные по ГОСТ Р 50971-2011. размещают:

- на барьерных ограждениях с балкой (-ами) волнистого профиля - в углублении в средней части поперечного профиля балки (при наличии нескольких рядов балок - в углублении средней части поперечного профиля нижней балки);

Световозвращатели устанавливают по всей длине ограждения с интервалом 4 м (в том числе на участках отгона и понижения).

Направляющие устройства.

Направляющие устройства подразделяются на направляющие столбики, тумбы с искусственным освещением, направляющие островки и островки безопасности.

Направляющие столбики и тумбы предназначены для обеспечения видимости внешнего края обочин и опасных препятствий в темное время суток и при неблагоприятных метеорологических условиях. Высоту направляющих столбиков и сигнальных тумб следует назначать 0,75-0,8 метров.

Конструкция сигнальных столбиков должна соответствовать требованиям ГОСТ Р 50971-2011.

Сигнальные столбики устанавливают на автомобильных дорогах без искусственного освещения при условиях, не требующих установки удерживающих ограждений:

- в пределах кривых в продольном профиле и на подходах к ним (по три столбика на подходе с каждой стороны дороги) при высоте насыпи не менее 2 м, интенсивности движения не менее 1000 ед./сут - на расстояниях l0 и l1 указанных в таблице 4 и на расстоянии l2, равном 50 м.

Таблица 2 - Расстояние между сигнальными столбиками на кривых в продольном профиле, в метрах

Радиус кривой в продольном профиле R, не более		500	1000	2000	3000	4000	5000	6000	8000 и более
Расстояние между столбиками	В пределах кривой l0	12	17	25	30	35	40	45	50
	на подходах к кривой l1	20	27	40	47	50			

- в пределах кривых в плане и на подходах к ним (по три столбика на подходе с каждой стороны дороги) при высоте насыпи не менее 1 м, на расстояниях l0, l1, и l2, указанных в таблице 2, и на расстоянии l3, равном 50 м.

Таблица 3 - Расстояние между сигнальными столбиками на кривых в плане

Радиус кривой в плане R, не более	Расстояние между столбиками		
	Во внешней стороне кривой l0, м.	На внутренней стороне кривой l1,м.	На подходах к кривой l2, м.
50	5	10	12
100	10	20	25
200	15	30	
300	**20**	**40**	
400	**30**	**50**	
500	**40**		
600 и более	**50**		

- на железнодорожных переездах – с обеих сторон переезда на участке от 2,5 до 16,0 мот крайних рельсов, через каждые 1,5 м;
- у водопропускных труб, при диаметре трубы не менее 1,5м и высоте насыпи менее 2м – устанавливается по одному сигнальному столбику с каждой стороны дороги вдоль оси трубы и по одному столбику с обеих сторон дороги до и после сооружения на расстоянии 10м;

- при диаметре трубы 1м и более, высоте насыпи выше 2м и заложении откоса насыпи круче, чем 1:3 – устанавливаются ограждения;

- на дорогах I категории – на всем их протяжении через 50 м.

Сигнальные столбики устанавливают на обочине на расстоянии 0,35м от бровки земляного полотна, при этом расстояние от края проезжей части до столбика должно составлять не менее 1,00м.

Пешеходные ограждения

- перильного типа или сетки на разделительных полосах шириной не менее 1м между основной проезжей частью и местным проездом – напротив остановок общественного транспорта с подземными или надземными пешеходными переходами в пределах длины остановочной площадки, на протяжении не менее 20м в каждую сторону за ее пределами, при отсутствии на разделительной полосе удерживающих ограждений для автомобилей;

- перильного типа – у наземных пешеходных переходов со светофорным регулированием с двух сторон дороги, на протяжении не менее 50 м в каждую сторону от пешеходного перехода, а также на участках, где интенсивность пешеходного движения превышает 1000 чел./ч на одну полосу тротуара при разрешенной остановке или стоянке транспортных средств и 750 чел./ч – при запрещенной остановке или стоянке.

Удерживающие пешеходные ограждения (перила) устанавливают у внешнего края тротуара на насыпях на расстоянии не менее 0,3 м от бровки земляного полотна. Ограничивающие пешеходные ограждения устанавливают:

- перильного типа или сетки – на разделительной полосе между основной проезжей частью и местным проездом на расстоянии не менее 0,3 м от кромки проезжей части;

- перильного типа – у внешнего края тротуара у наземных пешеходных переходов со светофорным регулированием, на расстоянии не менее 0,3 м от лицевой поверхности бортового камня.

Высота пешеходных удерживающих ограждений (перил) должна быть не менее 1,1 м.

Высота ограждений ограничивающих перильного типа должна быть 0,8–1,0 м, сеток – 1,2–1,5 м. Ограждения перильного типа высотой 1,0 м должны иметь две перекладины, расположенные на разной высоте.

Ограждения из сеток или решеток устанавливают для предотвращения выхода животных на проезжую часть автомобильных дорог I и II категорий, проложенных через (вдоль) заповедники(ов) и (или) вдоль пастбищ.

Ограждения устанавливают с двух сторон дороги по границе полосы отвода, за исключением мест пересечений с автомобильными и железными дорогами, а также с водными преградами (реками, каналами и т.п.).

Искусственные дорожные неровности.

Искусственные дорожные неровности проектируются согласно ГОСТ Р 52605-2006 применяются:

- перед детскими и юношескими учебно-воспитательными учреждениями, детскими площадками, местами массового отдыха, стадионами, вокзалами, магазинами и другими объектами массовой концентрации пешеходов, на транспортно-пешеходных и пешеходно-транспортных магистральных улицах районного значения, на дорогах и улицах местного значения, на парковых дорогах и проездах;

- перед опасными участками дорог, на которых введено ограничение скорости движения до 40 км/ч и менее, установленное дорожным знаком 3.24 "Ограничение максимальной скорости" или 5.3.1 "Зона с ограничением максимальной скорости";

- перед въездом на территорию, обозначенную знаком 5.21 "Жилая зона";

- перед нерегулируемыми перекрестками с необеспеченной видимостью транспортных средств, приближающихся по пересекаемой дороге, на расстоянии от 30 до 50 м до дорожного знака 2.5 "Движение без остановки запрещено";

- от 10 до 15 м до начала участков дорог, являющихся участками концентрации дорожно-транспортных происшествий;

- от 10 до 15 м до наземных нерегулируемых пешеходных переходов у детских и юношеских учебно-воспитательных учреждений, детских площадок, мест массового отдыха, стадионов, вокзалов, крупных магазинов, станций метрополитена;

- с чередованием через 50 м друг от друга в зоне действия дорожного знака 1.23 "Дети".

Не допускается устраивать ИН в следующих случаях:

- на дорогах федерального значения;

- на дорогах регионального значения с числом полос движения 4 и более (кроме участков, проходящих по территории городов и населенных пунктов с числом жителей более 1000 человек);

- на остановочных площадках общественного транспорта или соседних с ними полосах движения и отгонах уширений проезжей части;

- на мостах, путепроводах, эстакадах, в транспортных тоннелях и проездах под мостами;

- на расстоянии менее 100 м от железнодорожных переездов;

Согласно ГОСТ Р 52605-2006 не применяются:

- на магистральных дорогах скоростного движения в городах и магистральных улицах общегородского значения непрерывного движения;

- на подъездах к больницам, станциям скорой медицинской помощи, пожарным станциям, автобусным и троллейбусным паркам, гаражам и площадкам для стоянки автомобилей аварийных служб и другим объектам сосредоточения специальных транспортных средств;

- над смотровыми колодцами подземных коммуникаций.

УСЛОВНЫЕ ОБОЗНАЧЕНИЯ

Обозначение	Наименование
(+500) 2.1	Дорожные знаки, установленные
(+500) 2.1	Дорожные знаки, проектируемые
(+500) 2.1	Дорожные знаки, демонтируемые
	Светофоры транспортные
	Светофоры пешеходные
	Светофоры транспортные, Т.7
	Барьерное ограждение
	Дорожное ограждение железобетонное
	Пешеходное ограждение, установленное
	Пешеходное ограждение, проектируемое
	Мост, путепровод
	Водопропускная труба
	Направляющие устройства (сигнальные столбики)
	Дорожное ограждение тросовое
	Опора освещения:
	1. Существующая
	2. Проектируемая

Обозначение	Наименование
	Бордюр
	Регулируемый железнодорожный переезд
	Пешеходная дорога (тротуар), установленная
	Пешеходная дорога (тротуар), проектируемая
	Искусственная дорожная неровность
	Пешеходный переход в разных уровнях
	Кабель, прокладываемый по воздуху
	Кабель, прокладываемый под землей
3, 1, 2	Автобусная остановка: 1 – Заездной карман 2 – Посадочная площадка 3 – Павильон
	Демонтируемая искусственная неровность
	Проектируемая искусственная неровность
	Существующая искусственная неровность выполнена в белом цвете

Примечание:
Технические средства организации дорожного движения и элементы обустройства дороги, которые требуется установить дополнительно, обозначаются зеленым цветом.

Технические средства организации дорожного движения и элементы обустройства дороги, которые требуется демонтировать, обозначаются красным цветом.

СХЕМА УЛИЧНО-ДОРОЖНОЙ СЕТИ Г.АРАМИЛЬ

Г.АРАМИЛЬ, УЛ. САДОВАЯ

от ПК (0+000) до ПК (1+246)

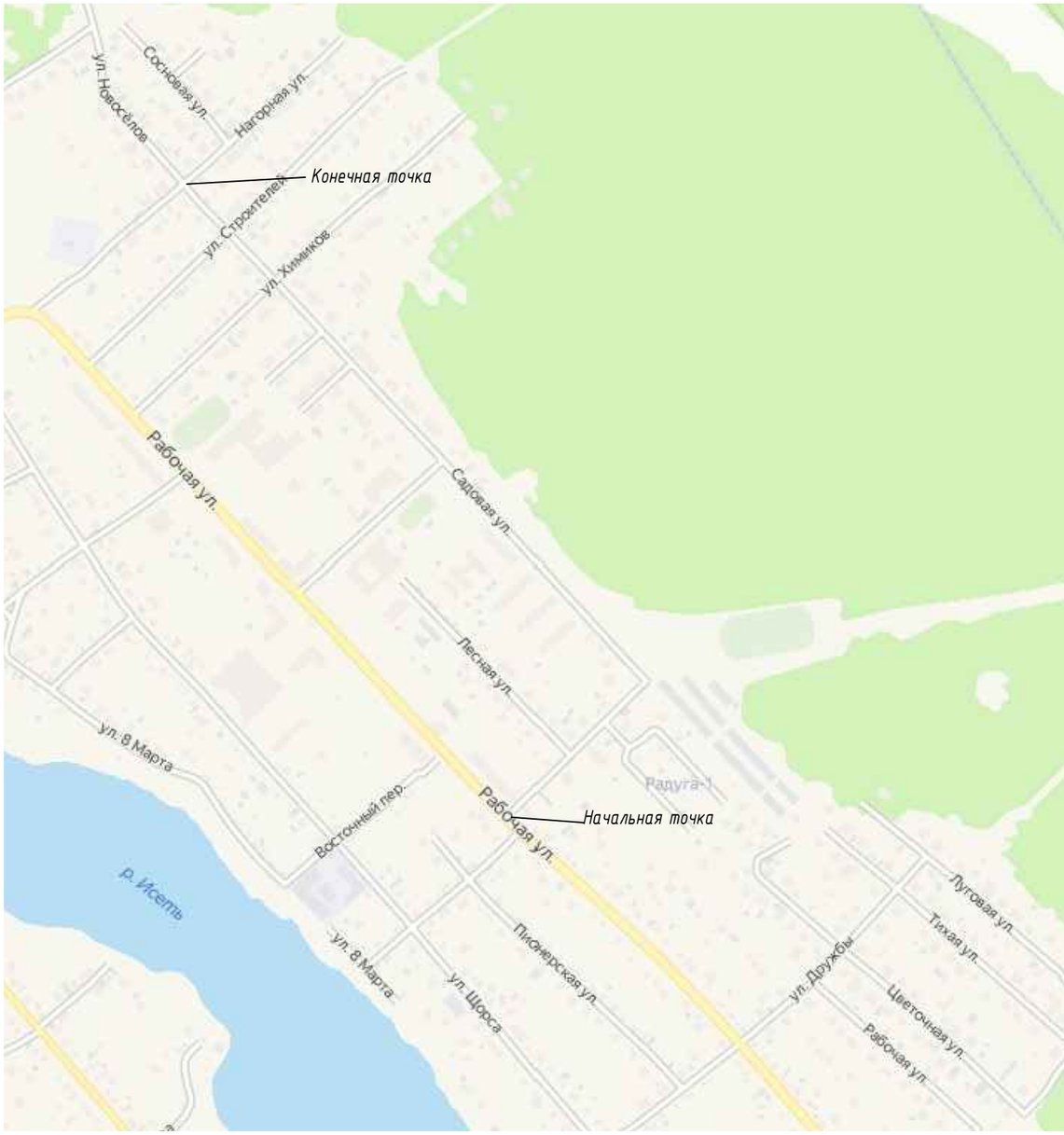

М 1:2250

г.Арамиль, ул.Садовая

Элементы дороги в продольном профиле	38; 33; 39; R=5193м; 200; 341; 20; 501; 25; R=6710м; 729; 9
Кривые в плане	200; R=28м P=0; a=88°; 342
Характеристики проезжей части	0; 5,00
Видимость автомобиля в прямом направлении	0; 250; 50; 300; 100; 250; 200; 300; 250; 750; 500; 700; 550; 650; 600; 550; 650; 500; 700; 450; 750
Горизонтальная дорожная разметка слева	
Дорожные ограждения и направляющие устройства по оси	
Тротуары слева	ширина 1м, а/б, 615 - 695

Разметка на участке: нет

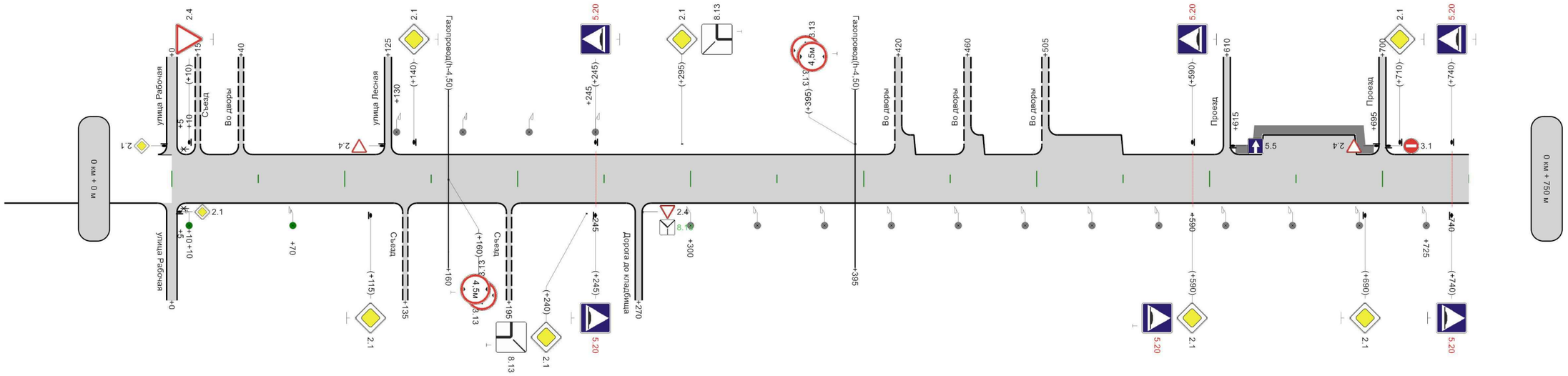

Горизонтальная дорожная разметка справа и от оси	
Дорожные ограждения и направляющие устройства слева	
Дорожные ограждения и направляющие устройства справа	
Тротуары справа	

750м

М 1:2250

г.Арамиль, ул.Садовая

Элементы дороги в продольном профиле	9								2								23	
									965			R=9179м					199	
Кривые в плане																		
Характеристики проезжей части	5,00																	
Видимость автомобиля в прямом направлении	750	450	800	400	850	350	900	300	950	750							200	
Горизонтальная дорожная разметка слева																		
Дорожные ограждения и направляющие устройства по оси																		
Тротуары слева																		

Разметка на участке:
нет

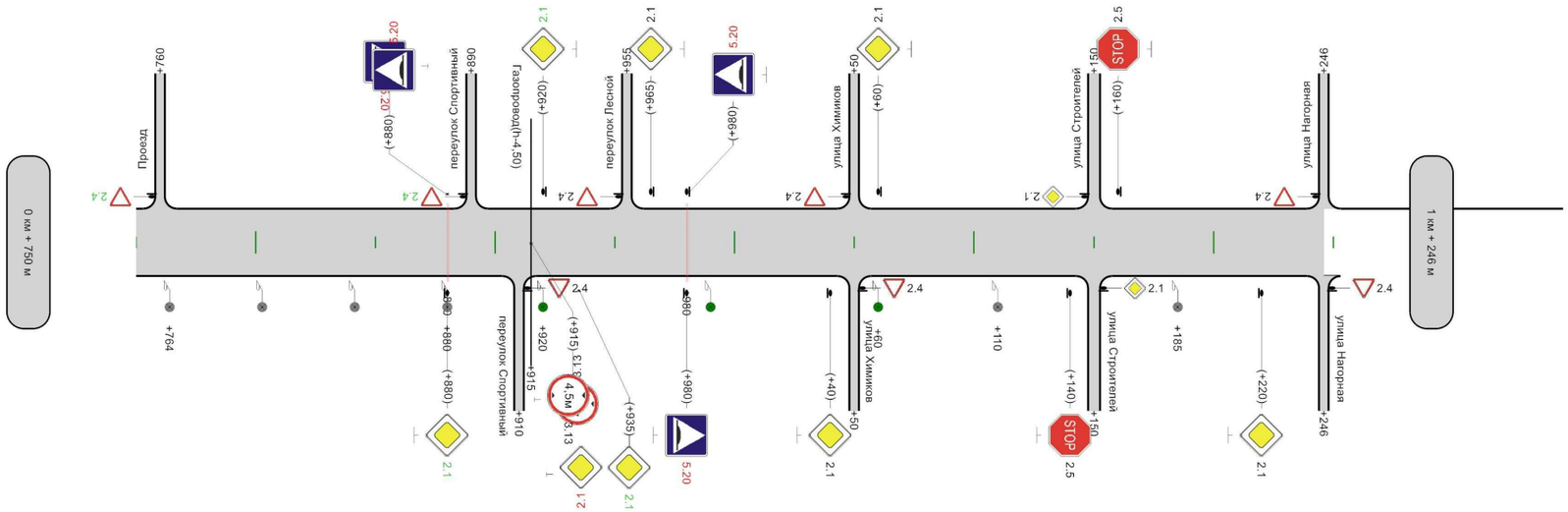

Горизонтальная дорожная разметка справа и от оси	
Дорожные ограждения и направляющие устройства слева	
Дорожные ограждения и направляющие устройства справа	
Тротуары справа	

496м

лист 11

Ведомость размещения дорожных знаков

Дорога: 0016055 - г.Арамиль, ул.Садовая
Участок: 0,000 - 1,246 км.

№ п/п	Номер знака по ГОСТ 32945-2014	Наименование знака	Типоразмер знака	Площадь знаков, м2 (для знаков индивидуального проектирования)	Адрес, км + м	Установлено / требуется установить или демонтировать	Количество	Месторасположение
1	2	3	4	5	6	7	8	9
		Знаки приоритета						
1	2.1	Главная дорога	1		0+000	Установлено	1	слева на пересечении
2	2.1	Главная дорога	1		0+000	Установлено	1	справа на пересечении
3	2.1	Главная дорога	1		0+115	Установлено	1	справа
4	2.1	Главная дорога	1		0+140	Установлено	1	слева
5	2.1	Главная дорога	1		0+240	Установлено	1	справа
6	2.1	Главная дорога	1		0+295	Установлено	1	слева
7	2.1	Главная дорога	1		0+590	Установлено	1	справа
8	2.1	Главная дорога	1		0+690	Установлено	1	справа
9	2.1	Главная дорога	1		0+710	Установлено	1	слева
10	2.1	Главная дорога	1		0+880	Требуется установить	1	справа
11	2.1	Главная дорога	1		0+920	Требуется установить	1	слева
12	2.1	Главная дорога	1		0+935	Требуется установить	1	справа
13	2.1	Главная дорога	1		0+935	Демонтировать	1	справа
14	2.1	Главная дорога	1		0+965	Установлено	1	слева
15	2.1	Главная дорога	1		1+040	Установлено	1	справа
16	2.1	Главная дорога	1		1+060	Установлено	1	слева
17	2.1	Главная дорога	1		1+150	Установлено	1	слева на пересечении
18	2.1	Главная дорога	1		1+150	Установлено	1	справа на пересечении
19	2.1	Главная дорога	1		1+220	Установлено	1	справа
20	2.4	Уступите дорогу	1		0+010	Установлено	1	слева
21	2.4	Уступите дорогу	1		0+125	Установлено	1	слева на примыкании
22	2.4	Уступите дорогу	1		0+270	Установлено	1	справа на примыкании
23	2.4	Уступите дорогу	1		0+700	Установлено	1	слева на примыкании
24	2.4	Уступите дорогу	1		0+760	Требуется установить	1	слева на примыкании
25	2.4	Уступите дорогу	1		0+890	Требуется установить	1	слева на примыкании
26	2.4	Уступите дорогу	1		0+910	Установлено	1	справа на примыкании
27	2.4	Уступите дорогу	1		0+955	Установлено	1	слева на примыкании
28	2.4	Уступите дорогу	1		1+050	Установлено	1	слева на пересечении
29	2.4	Уступите дорогу	1		1+050	Установлено	1	справа на пересечении
30	2.4	Уступите дорогу	1		1+246	Установлено	1	слева на пересечении
31	2.4	Уступите дорогу	1		1+246	Установлено	1	справа на пересечении
32	2.5	Движение без остановки запрещено	1		1+140	Установлено	1	справа
33	2.5	Движение без остановки запрещено	1		1+160	Установлено	1	слева
		Итого установлено:					**27**	
		Итого перенести:						
		Итого временных:						
		Итого демонтировать:					**1**	
		Итого требуется установить:					**5**	
		Итого:					**32**	

Ведомость размещения дорожных знаков

Дорога: 0016055 - г.Арамиль, ул.Садовая
Участок: 0,000 - 1,246 км.

№ п/п	Номер знака по ГОСТ 32945-2014	Наименование знака	Типоразмер знака	Площадь знаков, м2 (для знаков индивидуального проектирования)	Адрес, км + м	Установлено / требуется установить или демонтировать	Количество	Месторасположение
1	2	3	4	5	6	7	8	9
		Запрещающие знаки						
34	3.1	Въезд запрещен	1		0+700	Установлено	1	слева на примыкании
35	3.13	Ограничение высоты	1		0+160	Установлено	2	по центру в прямом направлении
36	3.13	Ограничение высоты	1		0+395	Установлено	2	слева
37	3.13	Ограничение высоты	1		0+915	Установлено	2	по центру в прямом направлении
		Итого установлено:					**7**	
		Итого перенести:						
		Итого временных:						
		Итого демонтировать:						
		Итого требуется установить:						
		Итого:					**7**	
		Знаки особых предписаний						
38	5.5	Дорога с односторонним движением	1		0+610	Установлено	1	слева на примыкании
39	5.20	Искусственная неровность	1		0+245	Демонтировать	1	слева
40	5.20	Искусственная неровность	1		0+245	Демонтировать	1	справа
41	5.20	Искусственная неровность	1		0+590	Демонтировать	1	слева
42	5.20	Искусственная неровность	1		0+590	Демонтировать	1	справа
43	5.20	Искусственная неровность	1		0+740	Демонтировать	1	слева
44	5.20	Искусственная неровность	1		0+740	Демонтировать	1	справа
45	5.20	Искусственная неровность	1		0+880	Демонтировать	2	слева
46	5.20	Искусственная неровность	1		0+980	Демонтировать	1	слева
47	5.20	Искусственная неровность	1		0+980	Демонтировать	1	справа
		Итого установлено:					**1**	
		Итого перенести:						
		Итого временных:						
		Итого демонтировать:					**10**	
		Итого требуется установить:						
		Итого:					**1**	
		Знаки дополнительной информации(таблички)						
48	8.13	Направление главной дороги	1		0+240	Установлено	1	справа
49	8.13	Направление главной дороги	1		0+295	Установлено	1	слева
50	8.13	Направление главной дороги	1		0+270	Требуется установить	1	справа на примыкании
		Итого установлено:					**2**	
		Итого перенести:						
		Итого временных:						
		Итого демонтировать:						
		Итого требуется установить:					**1**	
		Итого:					**3**	
		Всего установлено:					**37**	
		Всего перенести:						
		Всего временных:						
		Всего демонтировать:					**11**	
		Всего требуется установить:					**6**	
		Всего:					**43**	

Ведомость размещения дорожного ограждения

Дорога: 0016055 - г.Арамиль, ул.Садовая
Участок: 0,000 - 1,246 км.

№ п/п	Начало участка, км+м	Конец участка, км+м	Протяженность, м			Дата установки, г	Расположение	Тип	Материал	Уровень удерживающей способности	Высота, м	Зона расположения
			Проектируемые в соответствии с нормативными документами, м	Фактически установленные, м	Демонтировать, м							
1	2	3	4	5	6	7	8	9	10	11	12	13
1	0+005	0+010		5			Справа	Направляющие	Металл	У - 1	0,80	Автомобильная дорога
2	0+005	0+010		5			Слева	Направляющие	Металл	У - 1	0,80	Автомобильная дорога
Итого:				**10**								

Ведомость размещения искусственного освещения

Дорога: 0016055 - г.Арамиль, ул.Садовая
Участок: 0,000 - 1,246 км.

№ п/п	Начало участка, км+м	Конец участка, км+м	Объект установки	Количество опор / светильников	Протяженность, м		Расположение
					Проектируемые в соответствии с нормативными документами, м	Фактически установленные, м	
1	2	3	4	5	6	7	8
1	0+010	0+070	Автомобильная дорога	2/2	60	0	Справа
2	0+130	0+245	Автомобильная дорога	4/4	0	115	Слева
3	0+300	0+880	Автомобильная дорога	16/16	0	580	Справа
4	0+920	1+060	Автомобильная дорога	3/3	140	0	Справа
5	1+110	1+185	Автомобильная дорога	2/2	0	75	Справа
Итого:				**27/27**	**200**	**770**	

Ведомость размещения пешеходных дорожек (тротуаров)

Дорога: 0016055 - г.Арамиль, ул.Садовая
Участок: 0,000 - 1,246 км.

№	Начало участка, км+м	Конец участка, км+м	Объект установки	Расположение	Протяженность, м	
					Проектируемые в соответствии с нормативными документами, м	Фактически установленные, м
1	2	3	4	5	6	7
1	0+615	0+695	Автомобильная дорога	Слева		80
Итого:						**80**

Ведомость размещения искусственных неровностей

Дорога: 0016055 - г.Арамиль, ул.Садовая
Участок: 0,000 - 1,246 км.

№ п/п	Адрес, км + м	Расположение	Конструкция	Размеры				Населенный пункт	Признак существования
				Длина, м	Ширина, м	Высота, м	Объем, м3		
1	2	3	4	5	6	7	8	9	10
1	0+245	С обеих сторон	Монолитная	0,50	5,00				Ошибочно дислоцированный
2	0+590	С обеих сторон	Монолитная	0,50	5,00				Ошибочно дислоцированный
3	0+740	С обеих сторон	Монолитная	0,50	5,00				Ошибочно дислоцированный
4	0+880	С обеих сторон	Монолитная	0,50	5,00				Ошибочно дислоцированный
5	0+980	С обеих сторон	Монолитная	0,50	5,00				Ошибочно дислоцированный
Итого:									

Г.АРАМИЛЬ, УЛ. СВЕРДЛОВА

от ПК (0+000) до ПК (1+328)

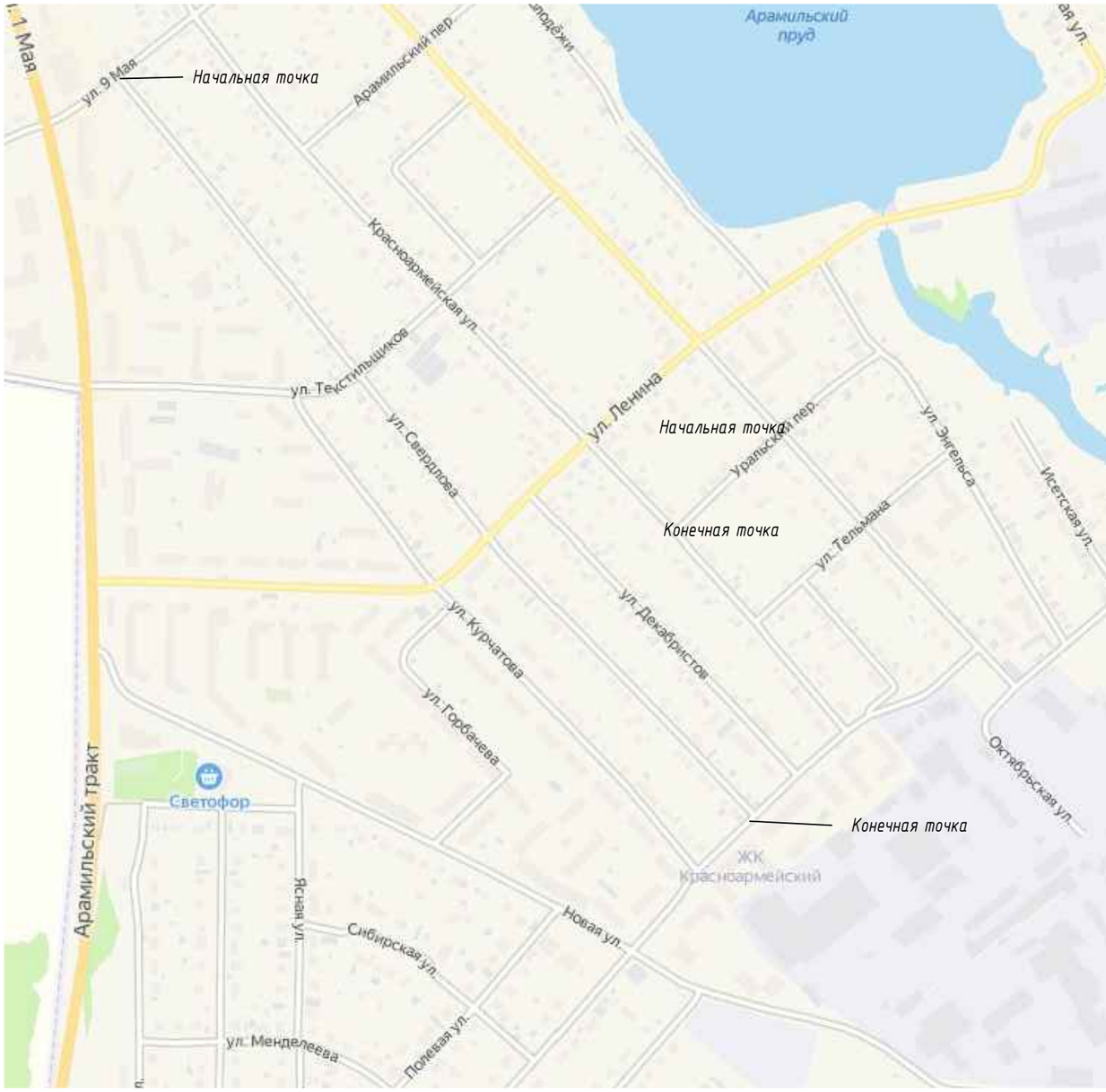

М 1:2250

г.Арамиль, ул.Свердлова

Элементы дороги в продольном профиле	13 13 4 R=9498м 11 232 10 263 R=5409м 5 348 9 472 R=5788м 21 648 21 681 R=2898м
Кривые в плане	
Характеристики проезжей части	0 5,00
Видимость автомобиля в прямом направлении	0 750 450 500 500 350 550 300 650 750 750
Горизонтальная дорожная разметка слева	
Дорожные ограждения и направляющие устройства по оси	
Тротуары слева	

Разметка на участке:
нет

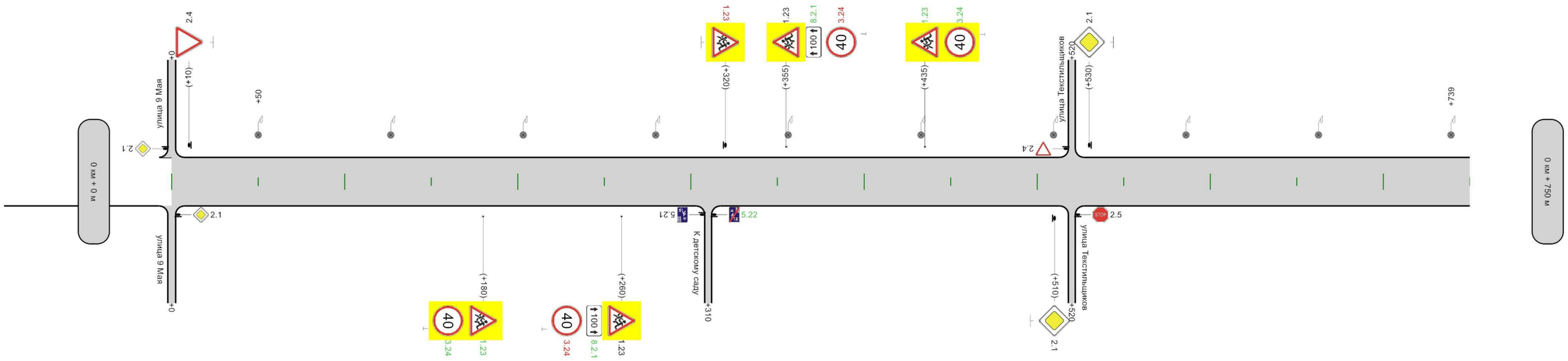

Горизонтальная дорожная разметка справа и от оси	
Дорожные ограждения и направляющие устройства слева	
Дорожные ограждения и направляющие устройства справа	
Тротуары справа	

750м

М 1:2250

г.Арамиль, ул.Свердлова

Элементы дороги в продольном профиле	21 5 756
Кривые в плане	
Характеристики проезжей части	5,00 805 4,00
Видимость автомобиля в прямом направлении	750 750 300
Горизонтальная дорожная разметка слева	
Дорожные ограждения и направляющие устройства по оси	
Тротуары слева	

Разметка на участке:
нет

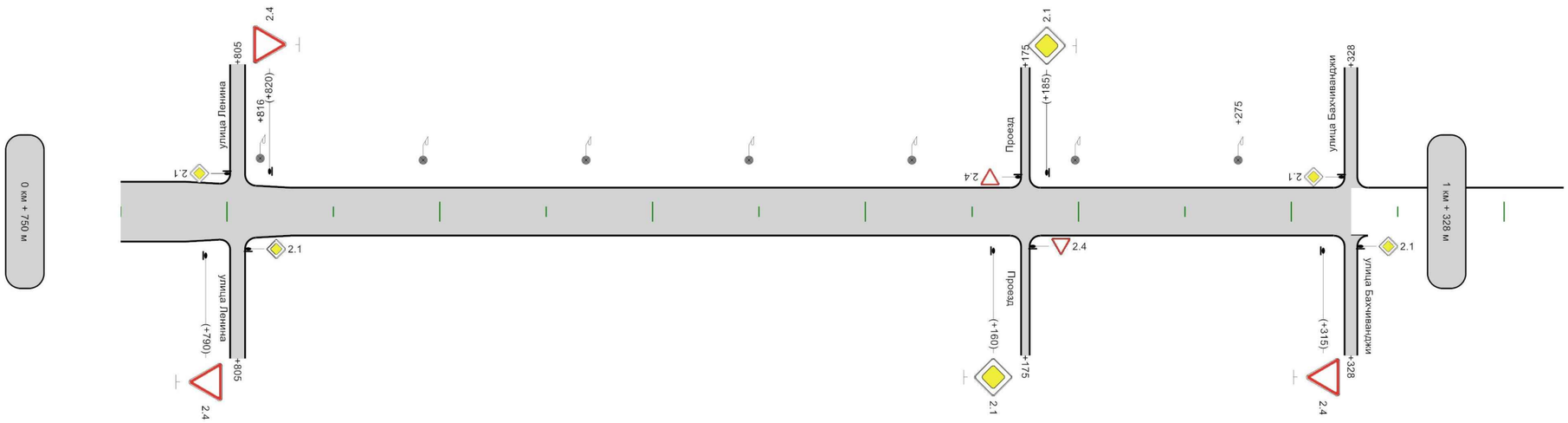

Горизонтальная дорожная разметка справа и от оси	
Дорожные ограждения и направляющие устройства слева	
Дорожные ограждения и направляющие устройства справа	
Тротуары справа	

578м

Ведомость размещения дорожных знаков

Дорога: 0016076 - г.Арамиль, ул.Свердлова
Участок: 0,000 - 1,328 км.

№ п/п	Номер знака по ГОСТ 32945-2014	Наименование знака	Типоразмер знака	Площадь знаков, м2 (для знаков индивидуального проектирования)	Адрес, км + м	Установлено / требуется установить или демонтировать	Количество	Месторасположение
1	2	3	4	5	6	7	8	9
		Предупреждающие знаки						
1	1.23	Дети	1		0+180	Требуется установить	1	справа
2	1.23	Дети	1		0+260	Установлено	1	справа
3	1.23	Дети	1		0+320	Демонтировать	1	слева
4	1.23	Дети	1		0+355	Установлено	1	слева
5	1.23	Дети	1		0+435	Требуется установить	1	слева
		Итого установлено:					**2**	
		Итого перенести:						
		Итого временных:						
		Итого демонтировать:					**1**	
		Итого требуется установить:					**2**	
		Итого:					**4**	
		Знаки приоритета						
6	2.1	Главная дорога	1		0+000	Установлено	1	слева на пересечении
7	2.1	Главная дорога	1		0+000	Установлено	1	справа на пересечении
8	2.1	Главная дорога	1		0+510	Установлено	1	справа
9	2.1	Главная дорога	1		0+530	Установлено	1	слева
10	2.1	Главная дорога	1		0+805	Установлено	1	слева на пересечении
11	2.1	Главная дорога	1		0+805	Установлено	1	справа на пересечении
12	2.1	Главная дорога	1		1+160	Установлено	1	справа
13	2.1	Главная дорога	1		1+185	Установлено	1	слева
14	2.1	Главная дорога	1		1+328	Установлено	1	слева на пересечении
15	2.1	Главная дорога	1		1+328	Установлено	1	справа на пересечении
16	2.4	Уступите дорогу	1		0+010	Установлено	1	слева
17	2.4	Уступите дорогу	1		0+520	Установлено	1	слева на пересечении
18	2.4	Уступите дорогу	1		0+790	Установлено	1	справа
19	2.4	Уступите дорогу	1		0+820	Установлено	1	слева
20	2.4	Уступите дорогу	1		1+175	Установлено	1	слева на пересечении
21	2.4	Уступите дорогу	1		1+175	Установлено	1	справа на пересечении
22	2.4	Уступите дорогу	1		1+315	Установлено	1	справа
23	2.5	Движение без остановки запрещено	1		0+520	Установлено	1	справа на пересечении
		Итого установлено:					**18**	
		Итого перенести:						
		Итого временных:						
		Итого демонтировать:						
		Итого требуется установить:						
		Итого:					**18**	
		Запрещающие знаки						
24	3.24	Ограничение максимальной скорости	1		0+180	Требуется установить	1	справа
25	3.24	Ограничение максимальной скорости	1		0+260	Демонтировать	1	справа
26	3.24	Ограничение максимальной скорости	1		0+355	Демонтировать	1	слева
27	3.24	Ограничение максимальной скорости	1		0+435	Требуется установить	1	слева
		Итого установлено:						
		Итого перенести:						
		Итого временных:						
		Итого демонтировать:					**2**	
		Итого требуется установить:					**2**	
		Итого:					**2**	

Ведомость размещения дорожных знаков

Дорога: 0016076 - г.Арамиль, ул.Свердлова
Участок: 0,000 - 1,328 км.

№ п/п	Номер знака по ГОСТ 32945-2014	Наименование знака	Типоразмер знака	Площадь знаков, м2 (для знаков индивидуального проектирования)	Адрес, км + м	Установлено / требуется установить или демонтировать	Количество	Месторасположение
1	2	3	4	5	6	7	8	9
		Знаки особых предписаний						
28	5.21	Жилая зона	1		0+310	Установлено	1	справа на примыкании
29	5.22	Конец жилой зоны	1		0+310	Требуется установить	1	справа на примыкании
		Итого установлено:					**1**	
		Итого перенести:						
		Итого временных:						
		Итого демонтировать:						
		Итого требуется установить:					**1**	
		Итого:					**2**	
		Знаки дополнительной информации(таблички)						
30	8.2.1	Зона действия	1		0+260	Требуется установить	1	справа
31	8.2.1	Зона действия	1		0+355	Требуется установить	1	слева
		Итого установлено:						
		Итого перенести:						
		Итого временных:						
		Итого демонтировать:						
		Итого требуется установить:					**2**	
		Итого:					**2**	
		Всего установлено:					**21**	
		Всего перенести:						
		Всего временных:						
		Всего демонтировать:					**3**	
		Всего требуется установить:					**7**	
		Всего:					**28**	

Ведомость размещения искусственного освещения

Дорога: 0016076 - г.Арамиль, ул.Свердлова
Участок: 0,000 - 1,328 км.

№ п/п	Начало участка, км+м	Конец участка, км+м	Объект установки	Количество опор / светильников	Протяженность, м		Расположение
					Проектируемые в соответствии с нормативными документами, м	Фактически установленные, м	
1	2	3	4	5	6	7	8
1	0+050	1+275	Автомобильная дорога	17/17	0	1225	Слева
Итого:				**17/17**	**0**	**1225**	

Г.АРАМИЛЬ, УЛ. СВОБОДЫ (ЧАСТЬ1)

от ПК (0+000) до ПК (0+864)

М 1:3000

г.Арамиль, ул.Свободы (часть 1)

Элементы дороги в продольном профиле	18; 207 (16); R=3641м; 340 (20); 374 (20); R=5381м; 533 (10); 569 (10); R=4555м; 671 (13)
Кривые в плане	107 – 177: R=796м, P=110; a=4°; 403 – 577: R=54м, P=0; a=184°
Характеристики проезжей части	0 – 520: 4,00; 520 – 864: 5,00
Видимость автомобиля в прямом направлении	0 – 350; 50 – 300; 100 – 250; 150 – 200; 200 – 650; 250 – 750; 350 – 500; 400 – 400; 450 – 350; 500 – 750; 850
Горизонтальная дорожная разметка слева	
Дорожные ограждения и направляющие устройства по оси	
Тротуары слева	

Разметка на участке:
нет

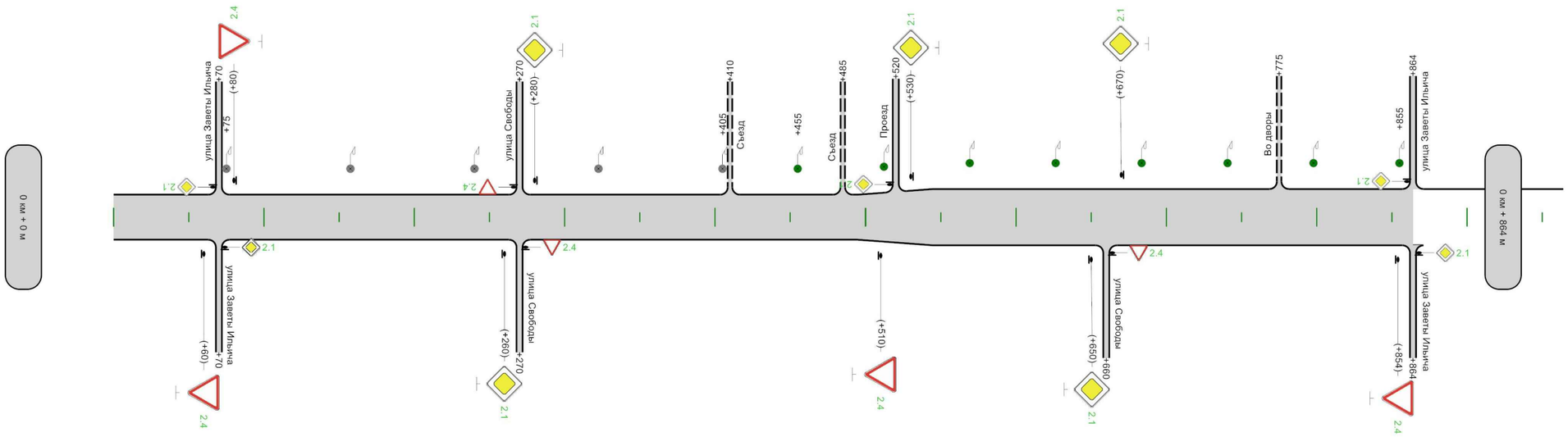

Горизонтальная дорожная разметка справа и от оси	
Дорожные ограждения и направляющие устройства слева	
Дорожные ограждения и направляющие устройства справа	
Тротуары справа	

864м

Ведомость размещения дорожных знаков

Дорога: 0016067 - г.Арамиль, ул.Свободы (часть 1)
Участок: 0,000 - 0,864 км.

№ п/п	Номер знака по ГОСТ 32945-2014	Наименование знака	Типоразмер знака	Площадь знаков, м2 (для знаков индивидуального проектирования)	Адрес, км + м	Установлено / требуется установить или демонтировать	Количество	Месторасположение
1	2	3	4	5	6	7	8	9
		Знаки приоритета						
1	2.1	Главная дорога	1		0+070	Требуется установить	1	слева на пересечении
2	2.1	Главная дорога	1		0+070	Требуется установить	1	справа на пересечении
3	2.1	Главная дорога	1		0+260	Требуется установить	1	справа
4	2.1	Главная дорога	1		0+280	Требуется установить	1	слева
5	2.1	Главная дорога	1		0+520	Требуется установить	1	слева на примыкании
6	2.1	Главная дорога	1		0+530	Требуется установить	1	слева
7	2.1	Главная дорога	1		0+650	Требуется установить	1	справа
8	2.1	Главная дорога	1		0+670	Требуется установить	1	слева
9	2.1	Главная дорога	1		0+864	Требуется установить	1	слева на пересечении
10	2.1	Главная дорога	1		0+864	Требуется установить	1	справа на пересечении
11	2.4	Уступите дорогу	1		0+060	Требуется установить	1	справа
12	2.4	Уступите дорогу	1		0+080	Требуется установить	1	слева
13	2.4	Уступите дорогу	1		0+270	Требуется установить	1	слева на пересечении
14	2.4	Уступите дорогу	1		0+270	Требуется установить	1	справа на пересечении
15	2.4	Уступите дорогу	1		0+510	Требуется установить	1	справа
16	2.4	Уступите дорогу	1		0+660	Требуется установить	1	справа на примыкании
17	2.4	Уступите дорогу	1		0+854	Требуется установить	1	справа
		Итого установлено:						
		Итого перенести:						
		Итого временных:						
		Итого демонтировать:						
		Итого требуется установить:					**17**	
		Итого:					**17**	
		Всего установлено:						
		Всего перенести:						
		Всего временных:						
		Всего демонтировать:						
		Всего требуется установить:					**17**	
		Всего:					**17**	

Ведомость размещения искусственного освещения

Дорога: 0016067 - г.Арамиль, ул.Свободы (часть 1)
Участок: 0,000 - 0,864 км.

№ п/п	Начало участка, км+м	Конец участка, км+м	Объект установки	Количество опор / светильников	Протяженность, м		Расположение
					Проектируемые в соответствии с нормативными документами, м	Фактически установленные, м	
1	2	3	4	5	6	7	8
1	0+075	0+405	Автомобильная дорога	5/5	0	330	Слева
2	0+455	0+855	Автомобильная дорога	8/8	400	0	Слева
Итого:				**13/13**	**400**	**330**	

Г.АРАМИЛЬ, УЛ. СВОБОДЫ (ЧАСТЬ2)

от ПК (0+000) до ПК (0+538)

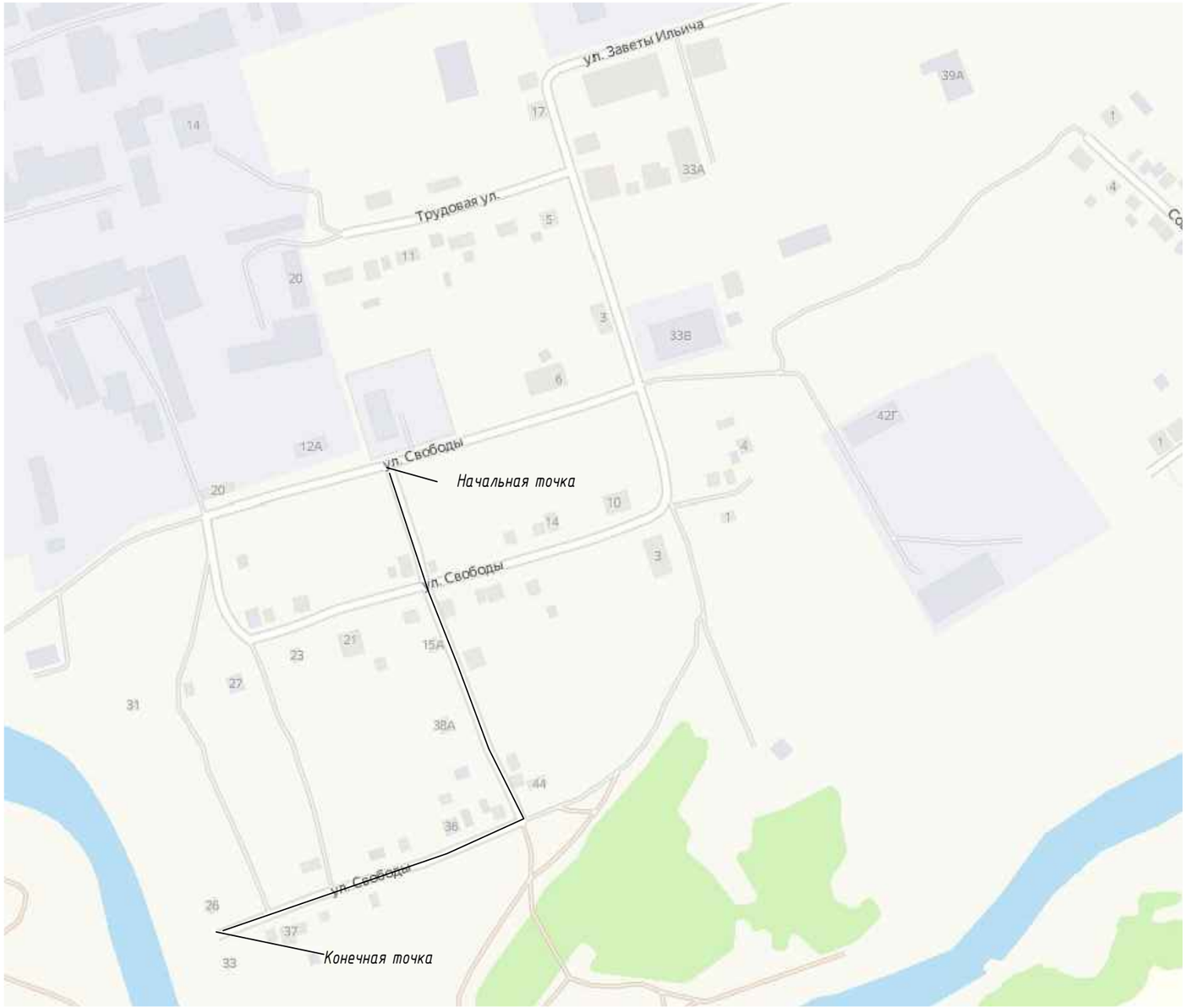

М 1:2250

г.Арамиль, ул.Свободы (часть 2)

Элементы дороги в продольном профиле	1 2 23 R=2354м 116 25 152 25 R=4135м 243 3 279 3 R=3123м 360 29 392 28 R=3548м
Кривые в плане	292 R=52м P=0; a=86° 371
Характеристики проезжей части	0 3,50
Видимость автомобиля в прямом направлении	0 750 500
Горизонтальная дорожная разметка слева	
Дорожные ограждения и направляющие устройства по оси	
Тротуары слева	

Разметка на участке:
нет

Горизонтальная дорожная разметка справа и от оси	
Дорожные ограждения и направляющие устройства слева	
Дорожные ограждения и направляющие устройства справа	
Тротуары справа	

538м

Ведомость размещения дорожных знаков

Дорога: 0016068 - г.Арамиль, ул.Свободы (часть 2)
Участок: 0,000 - 0,538 км.

№ п/п	Номер знака по ГОСТ 32945-2014	Наименование знака	Типоразмер знака	Площадь знаков, м2 (для знаков индивидуального проектирования)	Адрес, км + м	Установлено / требуется установить или демонтировать	Количество	Месторасположение
1	2	3	4	5	6	7	8	9
		Знаки приоритета						
1	2.1	Главная дорога	1		0+000	Требуется установить	1	слева на пересечении
2	2.1	Главная дорога	1		0+000	Требуется установить	1	справа на пересечении
3	2.1	Главная дорога	1		0+095	Требуется установить	1	слева на пересечении
4	2.1	Главная дорога	1		0+095	Требуется установить	1	справа на пересечении
5	2.4	Уступите дорогу	1		0+010	Требуется установить	1	слева
6	2.4	Уступите дорогу	1		0+085	Требуется установить	1	справа
7	2.4	Уступите дорогу	1		0+105	Требуется установить	1	слева
		Итого установлено:						
		Итого перенести:						
		Итого временных:						
		Итого демонтировать:						
		Итого требуется установить:					**7**	
		Итого:					**7**	
		Всего установлено:						
		Всего перенести:						
		Всего временных:						
		Всего демонтировать:						
		Всего требуется установить:					**7**	
		Всего:					**7**	

Ведомость размещения искусственного освещения

Дорога: 0016068 - г.Арамиль, ул.Свободы (часть 2)
Участок: 0,000 - 0,538 км.

№ п/п	Начало участка, км+м	Конец участка, км+м	Объект установки	Количество опор / светильников	Протяженность, м		Расположение
					Проектируемые в соответствии с нормативными документами, м	Фактически установленные, м	
1	2	3	4	5	6	7	8
1	0+010	0+135	Автомобильная дорога	3/3	125	0	Справа
2	0+185	0+525	Автомобильная дорога	5/5	0	340	Справа
Итого:				**8/8**	**125**	**340**	

Г.АРАМИЛЬ, УЛ. СИБИРСКАЯ

от ПК (0+000) до ПК (0+499)

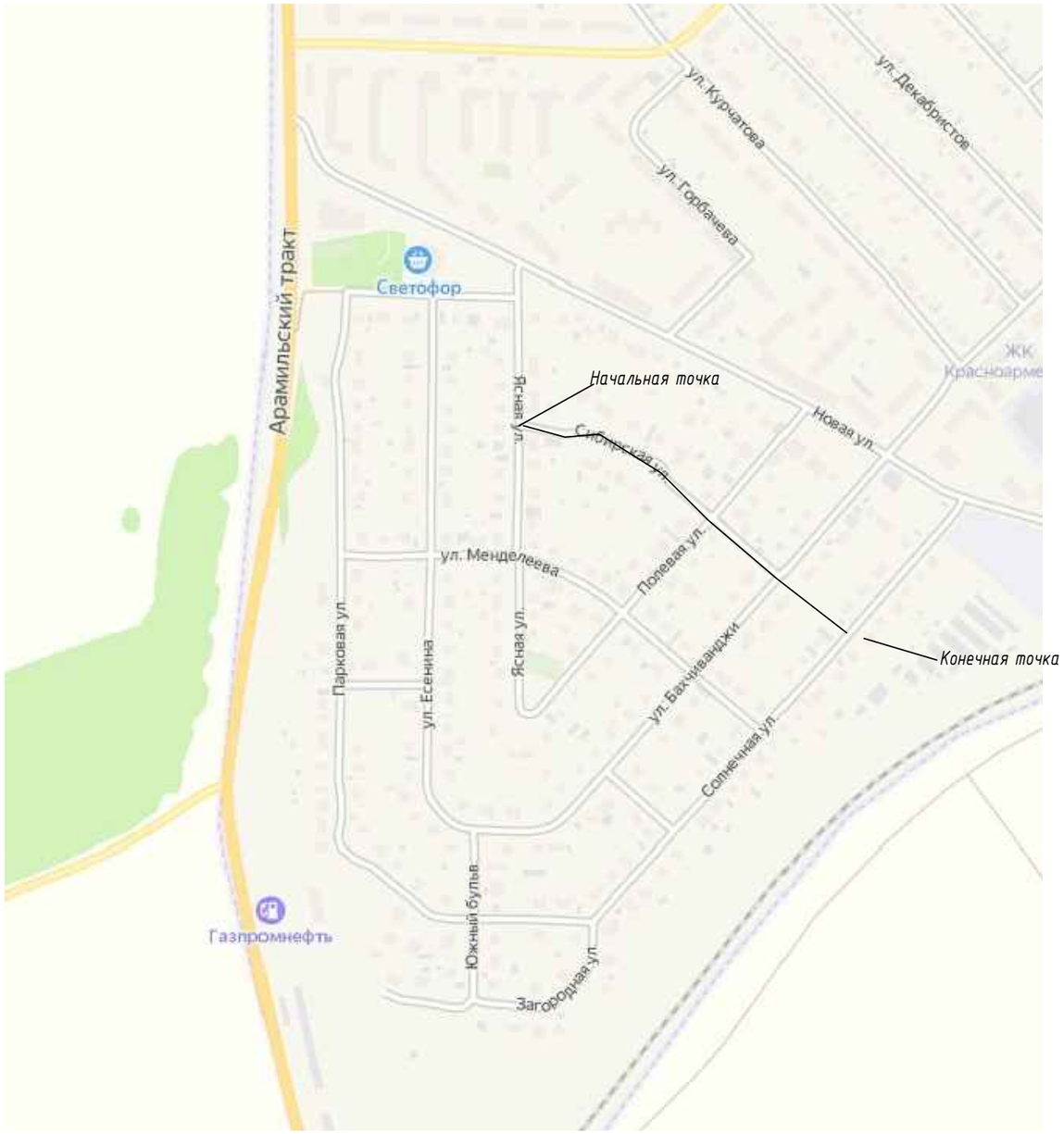

М 1:1500

г.Арамиль, ул.Сибирская

Элементы дороги в продольном профиле	18; 19; 31; R=4568м; 223; 23
Кривые в плане	102; R=392м P=24; a=10°; 177
Характеристики проезжей части	0; 4,00
Видимость автомобиля в прямом направлении	0; 750; 450
Горизонтальная дорожная разметка слева	
Дорожные ограждения и направляющие устройства по оси	
Тротуары слева	

Разметка на участке:
нет

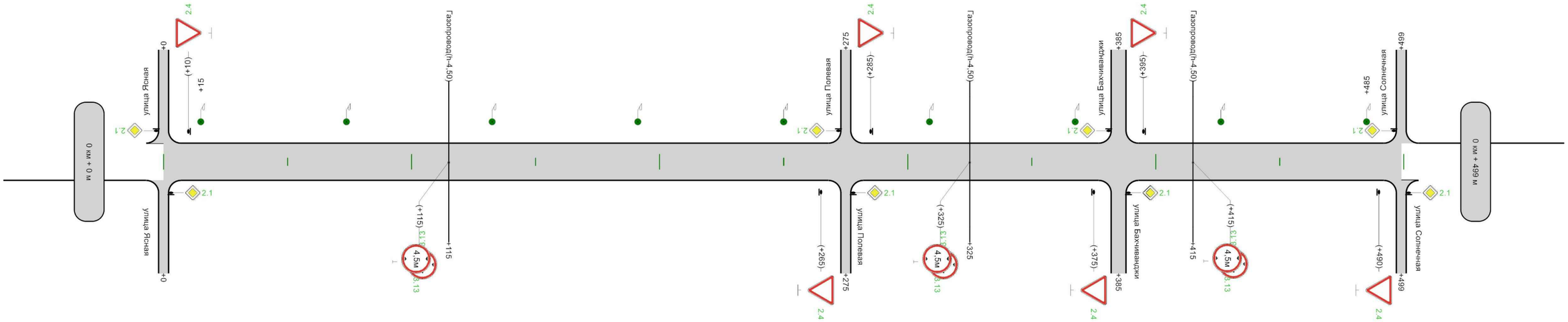

Горизонтальная дорожная разметка справа и от оси	
Дорожные ограждения и направляющие устройства слева	
Дорожные ограждения и направляющие устройства справа	
Тротуары справа	

499м

Ведомость размещения дорожных знаков

Дорога: 0016101 - г.Арамиль, ул.Сибирская
Участок: 0,000 - 0,499 км.

№ п/п	Номер знака по ГОСТ 32945-2014	Наименование знака	Типоразмер знака	Площадь знаков, м2 (для знаков индивидуального проектирования)	Адрес, км + м	Установлено / требуется установить или демонтировать	Количество	Месторасположение
1	2	3	4	5	6	7	8	9
		Знаки приоритета						
1	2.1	Главная дорога	1		0+000	Требуется установить	1	слева на пересечении
2	2.1	Главная дорога	1		0+000	Требуется установить	1	справа на пересечении
3	2.1	Главная дорога	1		0+275	Требуется установить	1	слева на пересечении
4	2.1	Главная дорога	1		0+275	Требуется установить	1	справа на пересечении
5	2.1	Главная дорога	1		0+385	Требуется установить	1	слева на пересечении
6	2.1	Главная дорога	1		0+385	Требуется установить	1	справа на пересечении
7	2.1	Главная дорога	1		0+499	Требуется установить	1	слева на пересечении
8	2.1	Главная дорога	1		0+499	Требуется установить	1	справа на пересечении
9	2.4	Уступите дорогу	1		0+010	Требуется установить	1	слева
10	2.4	Уступите дорогу	1		0+265	Требуется установить	1	справа
11	2.4	Уступите дорогу	1		0+285	Требуется установить	1	слева
12	2.4	Уступите дорогу	1		0+375	Требуется установить	1	справа
13	2.4	Уступите дорогу	1		0+395	Требуется установить	1	слева
14	2.4	Уступите дорогу	1		0+490	Требуется установить	1	справа
		Итого установлено:						
		Итого перенести:						
		Итого временных:						
		Итого демонтировать:						
		Итого требуется установить:					**14**	
		Итого:					**14**	
		Запрещающие знаки						
15	3.13	Ограничение высоты	1		0+115	Требуется установить	2	по центру в прямом направлении
16	3.13	Ограничение высоты	1		0+325	Требуется установить	2	по центру в прямом направлении
17	3.13	Ограничение высоты	1		0+415	Требуется установить	2	по центру в прямом направлении
		Итого установлено:						
		Итого перенести:						
		Итого временных:						
		Итого демонтировать:						
		Итого требуется установить:					**6**	
		Итого:					**6**	
		Всего установлено:						
		Всего перенести:						
		Всего временных:						
		Всего демонтировать:						
		Всего требуется установить:					**20**	
		Всего:					**20**	

Ведомость размещения искусственного освещения

Дорога: 0016101 - г.Арамиль, ул.Сибирская
Участок: 0,000 - 0,499 км.

№ п/п	Начало участка, км+м	Конец участка, км+м	Объект установки	Количество опор / светильников	Протяженность, м		Расположение
					Проектируемые в соответствии с нормативными документами, м	Фактически установленные, м	
1	2	3	4	5	6	7	8
1	0+015	0+485	Автомобильная дорога	9/9	470	0	Слева
Итого:				**9/9**	**470**	**0**	

Г.АРАМИЛЬ, УЛ. СОВЕТСКАЯ

от ПК (0+000) до ПК (0+256)

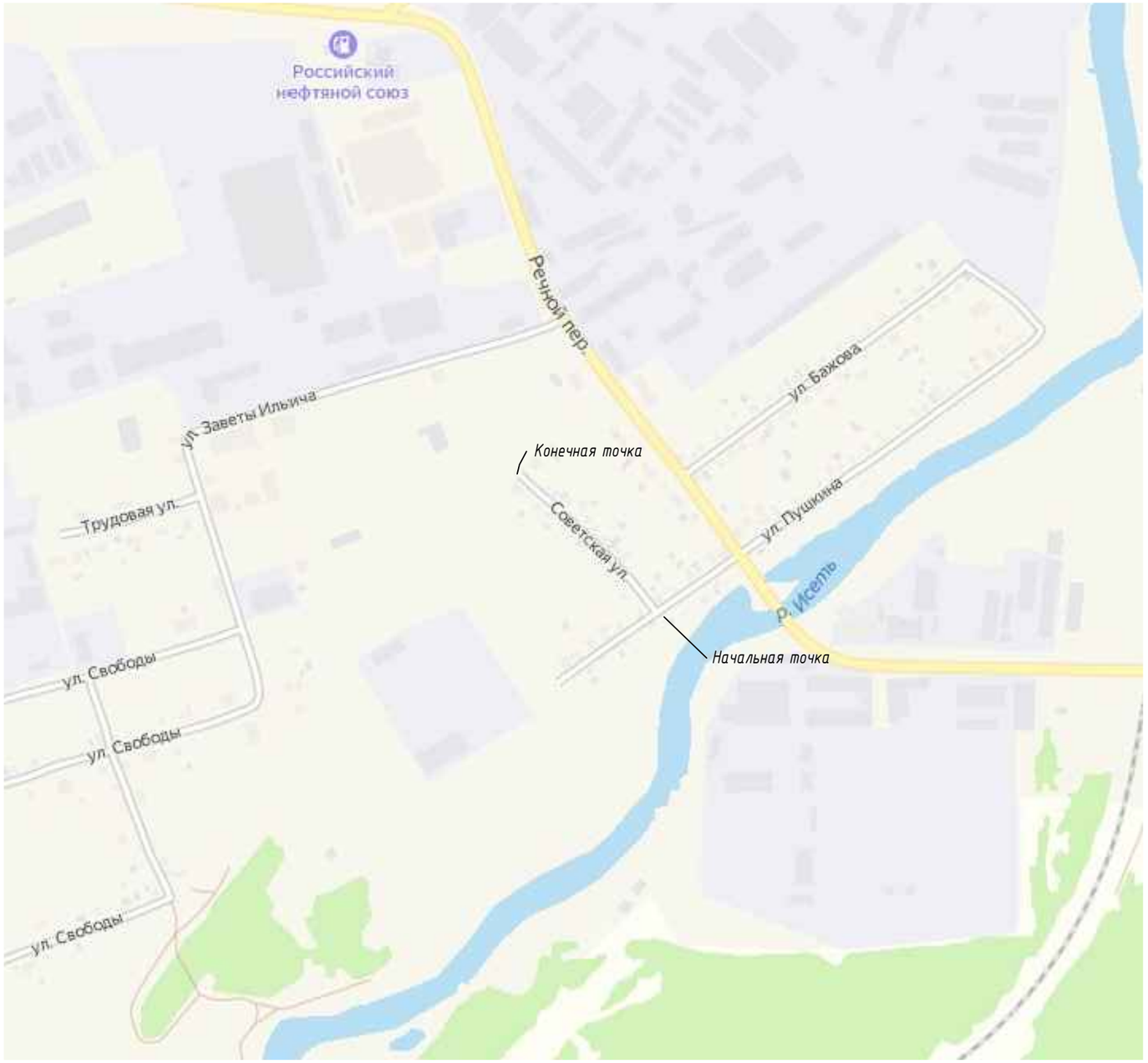

М 1:1500

г.Арамиль, ул.Советская

Элементы дороги в продольном профиле	3 18 2 R=7074м 36 129
Кривые в плане	51 R=770м P=48; a=9° 174
Характеристики проезжей части	0 4,00
Видимость автомобиля в прямом направлении	0 750 250
Горизонтальная дорожная разметка слева	
Дорожные ограждения и направляющие устройства по оси	
Тротуары слева	

Разметка на участке:
нет

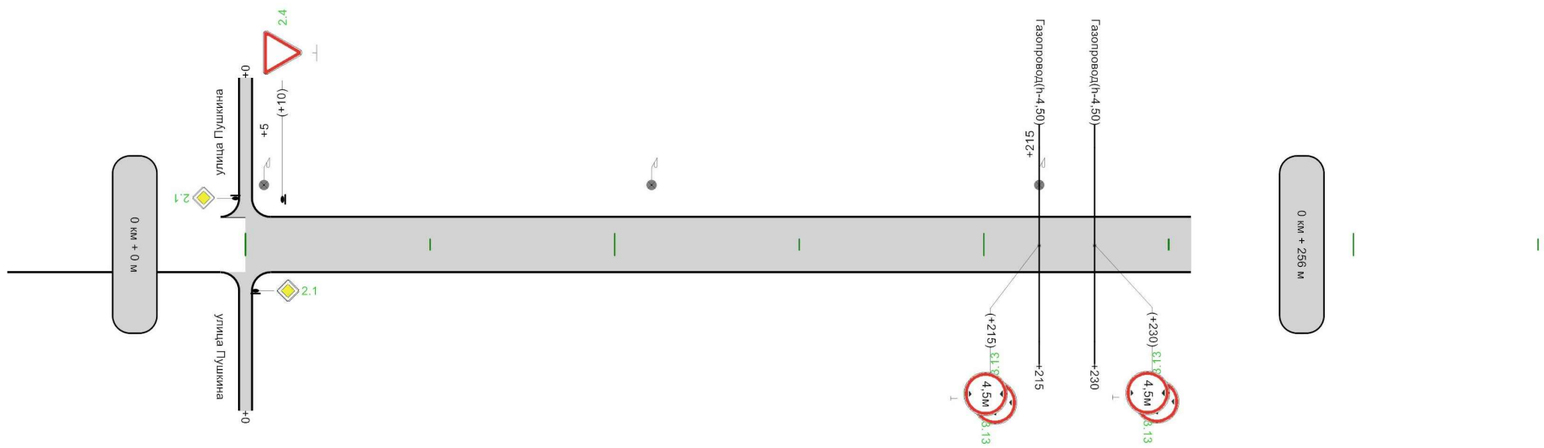

Горизонтальная дорожная разметка справа и от оси	
Дорожные ограждения и направляющие устройства слева	
Дорожные ограждения и направляющие устройства справа	
Тротуары справа	

256м

Ведомость размещения дорожных знаков

Дорога: 0016072 - г.Арамиль, ул.Советская
Участок: 0,000 - 0,256 км.

№ п/п	Номер знака по ГОСТ 32945-2014	Наименование знака	Типоразмер знака	Площадь знаков, м2 (для знаков индивидуального проектирования)	Адрес, км + м	Установлено / требуется установить или демонтировать	Количество	Месторасположение
1	2	3	4	5	6	7	8	9
		Знаки приоритета						
1	2.1	Главная дорога	1		0+000	Требуется установить	1	слева на пересечении
2	2.1	Главная дорога	1		0+000	Требуется установить	1	справа на пересечении
3	2.4	Уступите дорогу	1		0+010	Требуется установить	1	слева
		Итого установлено:						
		Итого перенести:						
		Итого временных:						
		Итого демонтировать:						
		Итого требуется установить:					**3**	
		Итого:					**3**	
		Запрещающие знаки						
4	3.13	Ограничение высоты	1		0+215	Требуется установить	2	по центру в прямом направлении
5	3.13	Ограничение высоты	1		0+230	Требуется установить	2	по центру в прямом направлении
		Итого установлено:						
		Итого перенести:						
		Итого временных:						
		Итого демонтировать:						
		Итого требуется установить:					**4**	
		Итого:					**4**	
		Всего установлено:						
		Всего перенести:						
		Всего временных:						
		Всего демонтировать:						
		Всего требуется установить:					**7**	
		Всего:					**7**	

Ведомость размещения искусственного освещения

Дорога: 0016072 - г.Арамиль, ул.Советская
Участок: 0,000 - 0,256 км.

№ п/п	Начало участка, км+м	Конец участка, км+м	Объект установки	Количество опор / светильников	Протяженность, м		Расположение
					Проектируемые в соответствии с нормативными документами, м	Фактически установленные, м	
1	2	3	4	5	6	7	8
1	0+005	0+215	Автомобильная дорога	3/3	0	210	Слева
Итого:				**3/3**	**0**	**210**	

Г.АРАМИЛЬ, УЛ. СОЛНЕЧНАЯ

от ПК (0+000) до ПК (0+844)

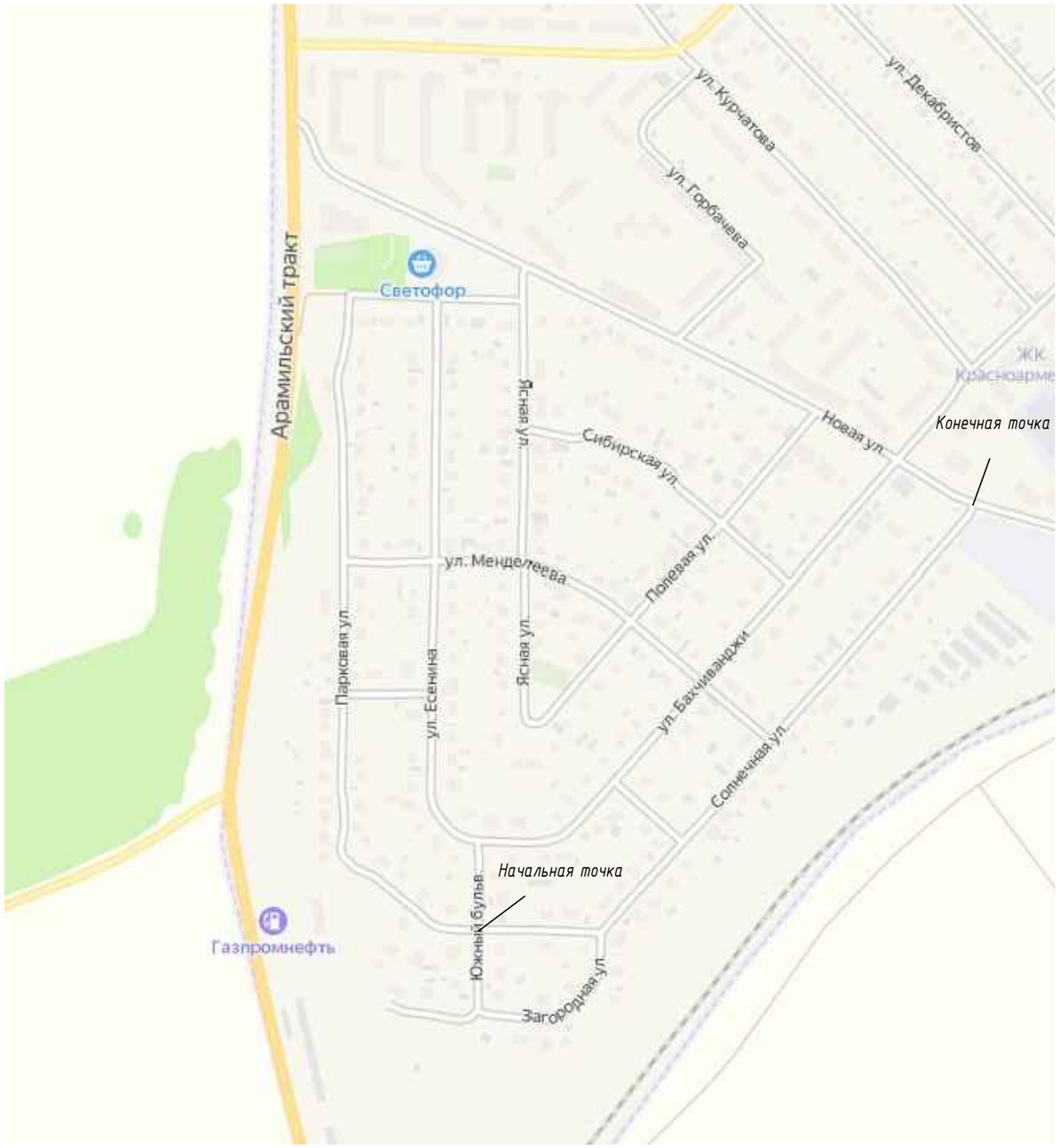

М 1:3000

г.Арамиль, ул.Солнечная

Элементы дороги в продольном профиле	18 (4–193, R=7258м); 8 (193–232); 8 (232–495, R=3591м); 66 (495–737); 65 (737–841, R=4331м)
Кривые в плане	147 (R=236) 167 (P=0; a=40°); R=1078м P=176; a=4° (712–778)
Характеристики проезжей части	0: 4,00; 110: 4,50; 225: 3,00; 295: 4,00
Видимость автомобиля в прямом направлении	0: 350; 50: 300; 100: 250; 150: 200; 350: 750; 800
Горизонтальная дорожная разметка слева	
Дорожные ограждения и направляющие устройства по оси	
Тротуары слева	

Разметка на участке:
нет

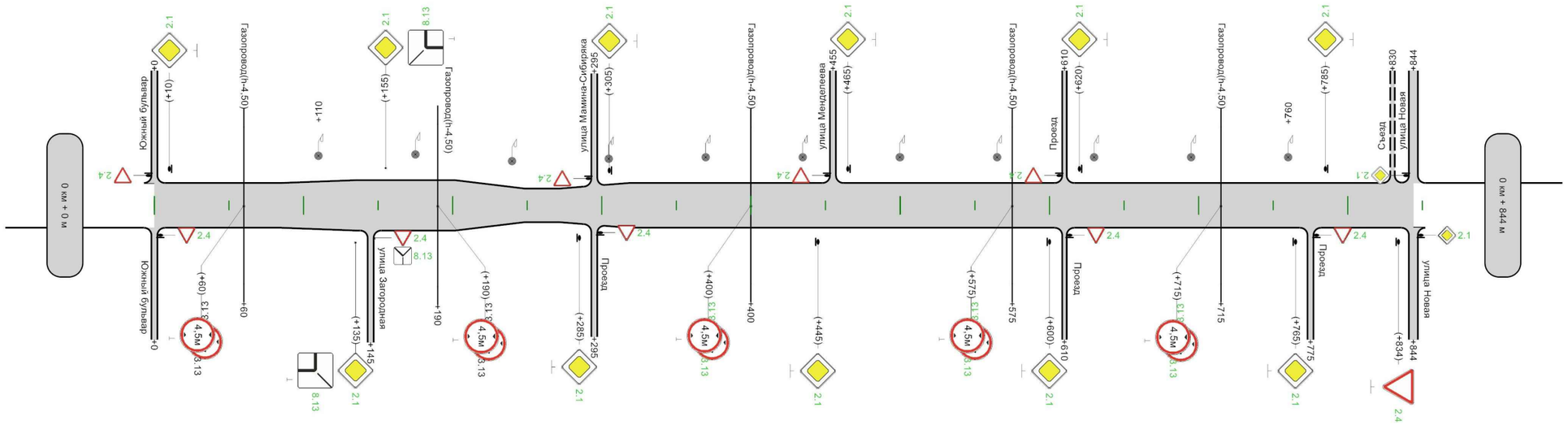

Горизонтальная дорожная разметка справа и от оси	
Дорожные ограждения и направляющие устройства слева	
Дорожные ограждения и направляющие устройства справа	
Тротуары справа	

844м

Ведомость размещения дорожных знаков

Дорога: 0016100 - г.Арамиль, ул.Солнечная
Участок: 0,000 - 0,844 км.

№ п/п	Номер знака по ГОСТ 32945-2014	Наименование знака	Типоразмер знака	Площадь знаков, м2 (для знаков индивидуального проектирования)	Адрес, км + м	Установлено / требуется установить или демонтировать	Количество	Месторасположение
1	2	3	4	5	6	7	8	9
		Знаки приоритета						
1	2.1	Главная дорога	1		0+010	Требуется установить	1	слева
2	2.1	Главная дорога	1		0+135	Требуется установить	1	справа
3	2.1	Главная дорога	1		0+155	Требуется установить	1	слева
4	2.1	Главная дорога	1		0+285	Требуется установить	1	справа
5	2.1	Главная дорога	1		0+305	Требуется установить	1	слева
6	2.1	Главная дорога	1		0+445	Требуется установить	1	справа
7	2.1	Главная дорога	1		0+465	Требуется установить	1	слева
8	2.1	Главная дорога	1		0+600	Требуется установить	1	справа
9	2.1	Главная дорога	1		0+620	Требуется установить	1	слева
10	2.1	Главная дорога	1		0+765	Требуется установить	1	справа
11	2.1	Главная дорога	1		0+785	Требуется установить	1	слева
12	2.1	Главная дорога	1		0+844	Требуется установить	1	слева на пересечении
13	2.1	Главная дорога	1		0+844	Требуется установить	1	справа на пересечении
14	2.4	Уступите дорогу	1		0+000	Требуется установить	1	слева на пересечении
15	2.4	Уступите дорогу	1		0+000	Требуется установить	1	справа на пересечении
16	2.4	Уступите дорогу	1		0+145	Требуется установить	1	справа на примыкании
17	2.4	Уступите дорогу	1		0+295	Требуется установить	1	слева на пересечении
18	2.4	Уступите дорогу	1		0+295	Требуется установить	1	справа на пересечении
19	2.4	Уступите дорогу	1		0+455	Требуется установить	1	слева на примыкании
20	2.4	Уступите дорогу	1		0+610	Требуется установить	1	слева на пересечении
21	2.4	Уступите дорогу	1		0+610	Требуется установить	1	справа на пересечении
22	2.4	Уступите дорогу	1		0+775	Требуется установить	1	справа на примыкании
23	2.4	Уступите дорогу	1		0+834	Требуется установить	1	справа
		Итого установлено:						
		Итого перенести:						
		Итого временных:						
		Итого демонтировать:						
		Итого требуется установить:					**23**	
		Итого:					**23**	
		Запрещающие знаки						
24	3.13	Ограничение высоты	1		0+060	Установлено	2	по центру в прямом направлении
25	3.13	Ограничение высоты	1		0+190	Установлено	2	по центру в прямом направлении
26	3.13	Ограничение высоты	1		0+400	Требуется установить	2	по центру в прямом направлении
27	3.13	Ограничение высоты	1		0+575	Требуется установить	2	по центру в прямом направлении
28	3.13	Ограничение высоты	1		0+715	Требуется установить	2	по центру в прямом направлении
		Итого установлено:					**4**	
		Итого перенести:						
		Итого временных:						
		Итого демонтировать:						
		Итого требуется установить:					**6**	
		Итого:					**10**	

Ведомость размещения дорожных знаков

Дорога: 0016100 - г.Арамиль, ул.Солнечная
Участок: 0,000 - 0,844 км.

№ п/п	Номер знака по ГОСТ 32945-2014	Наименование знака	Типоразмер знака	Площадь знаков, м2 (для знаков индивидуального проектирования)	Адрес, км + м	Установлено / требуется установить или демонтировать	Количество	Месторасположение
1	2	3	4	5	6	7	8	9
		Знаки дополнительной информации(таблички)						
29	8.13	Направление главной дороги	1		0+135	Требуется установить	1	справа
30	8.13	Направление главной дороги	1		0+155	Требуется установить	1	слева
31	8.13	Направление главной дороги	1		0+145	Требуется установить	1	справа на примыкании
		Итого установлено:						
		Итого перенести:						
		Итого временных:						
		Итого демонтировать:						
		Итого требуется установить:					**3**	
		Итого:					**3**	
		Всего установлено:					**4**	
		Всего перенести:						
		Всего временных:						
		Всего демонтировать:						
		Всего требуется установить:					**32**	
		Всего:					**36**	

Ведомость размещения искусственного освещения

Дорога: 0016100 - г.Арамиль, ул.Солнечная
Участок: 0,000 - 0,844 км.

№ п/п	Начало участка, км+м	Конец участка, км+м	Объект установки	Количество опор / светильников	Протяженность, м		Расположение
					Проектируемые в соответствии с нормативными документами, м	Фактически установленные, м	
1	2	3	4	5	6	7	8
1	0+110	0+760	Автомобильная дорога	11/11	0	650	Слева
Итого:				**11/11**	**0**	**650**	

Г.АРАМИЛЬ, УЛ. СОСНОВАЯ

от ПК (0+000) до ПК (0+214)

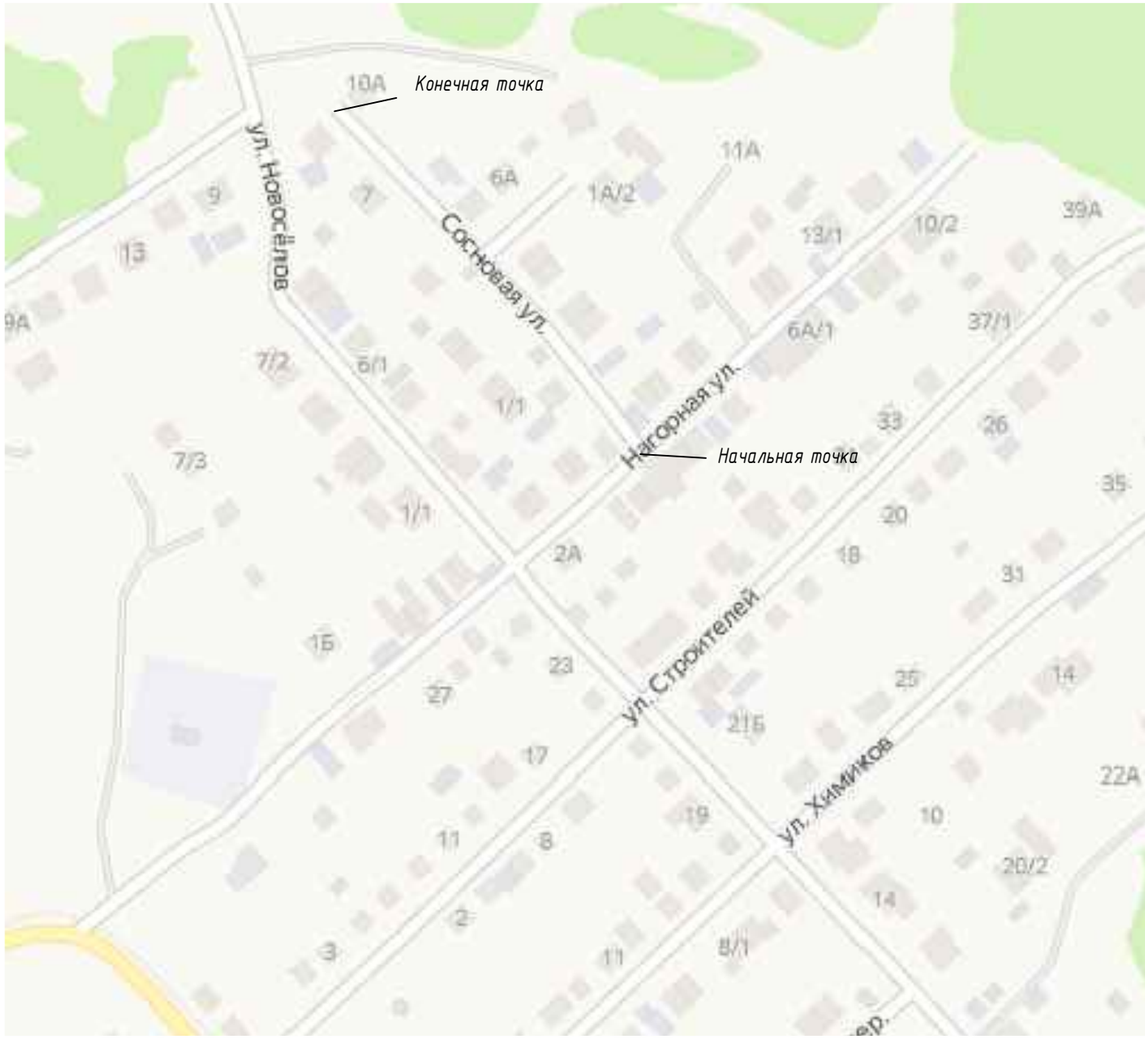

М 1:2250

г.Арамиль, ул.Сосновая

Элементы дороги в продольном профиле	36 37 69 11 R=6111м 207
Кривые в плане	
Характеристики проезжей части	0 3,00
Видимость автомобиля в прямом направлении	0 750 200
Горизонтальная дорожная разметка слева	
Дорожные ограждения и направляющие устройства по оси	
Тротуары слева	

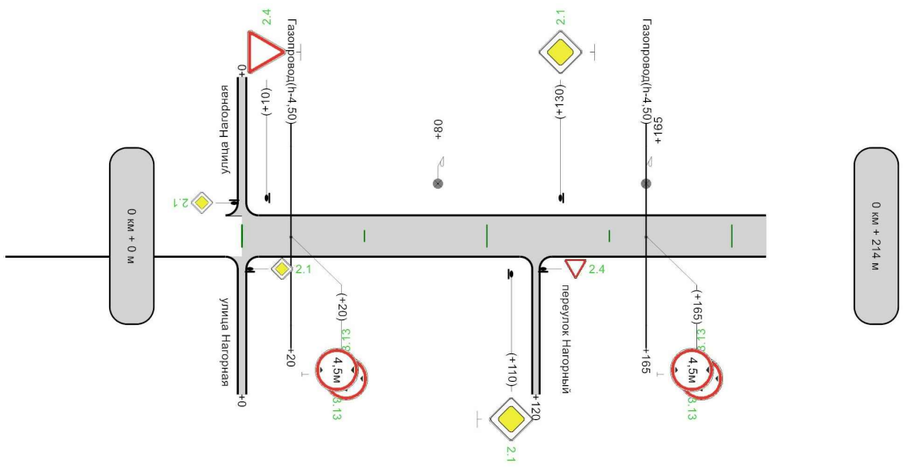

Разметка на участке:
нет

Горизонтальная дорожная разметка справа и от оси	
Дорожные ограждения и направляющие устройства слева	
Дорожные ограждения и направляющие устройства справа	
Тротуары справа	

214м

Ведомость размещения дорожных знаков

Дорога: 0016051 - г.Арамиль, ул.Сосновая
Участок: 0,000 - 0,214 км.

№ п/п	Номер знака по ГОСТ 32945-2014	Наименование знака	Типоразмер знака	Площадь знаков, м2 (для знаков индивидуального проектирования)	Адрес, км + м	Установлено / требуется установить или демонтировать	Количество	Месторасположение
1	2	3	4	5	6	7	8	9
		Знаки приоритета						
1	2.1	Главная дорога	1		0+000	Требуется установить	1	слева на пересечении
2	2.1	Главная дорога	1		0+000	Требуется установить	1	справа на пересечении
3	2.1	Главная дорога	1		0+110	Требуется установить	1	справа
4	2.1	Главная дорога	1		0+130	Требуется установить	1	слева
5	2.4	Уступите дорогу	1		0+010	Требуется установить	1	слева
6	2.4	Уступите дорогу	1		0+120	Требуется установить	1	справа на примыкании
		Итого установлено:						
		Итого перенести:						
		Итого временных:						
		Итого демонтировать:						
		Итого требуется установить:					**6**	
		Итого:					**6**	
		Запрещающие знаки						
7	3.13	Ограничение высоты	1		0+020	Требуется установить	2	по центру в прямом направлении
8	3.13	Ограничение высоты	1		0+165	Требуется установить	2	по центру в прямом направлении
		Итого установлено:						
		Итого перенести:						
		Итого временных:						
		Итого демонтировать:						
		Итого требуется установить:					**4**	
		Итого:					**4**	
		Всего установлено:						
		Всего перенести:						
		Всего временных:						
		Всего демонтировать:						
		Всего требуется установить:					**10**	
		Всего:					**10**	

Ведомость размещения искусственного освещения

Дорога: 0016051 - г.Арамиль, ул.Сосновая
Участок: 0,000 - 0,214 км.

№ п/п	Начало участка, км+м	Конец участка, км+м	Объект установки	Количество опор / светильников	Протяженность, м		Расположение
					Проектируемые в соответствии с нормативными документами, м	Фактически установленные, м	
1	2	3	4	5	6	7	8
1	0+080	0+165	Автомобильная дорога	2/2	0	85	Слева
Итого:				**2/2**	**0**	**85**	

Г.АРАМИЛЬ, УЛ. СТЕПАНА РАЗИНА

от ПК (0+000) до ПК (0+751)

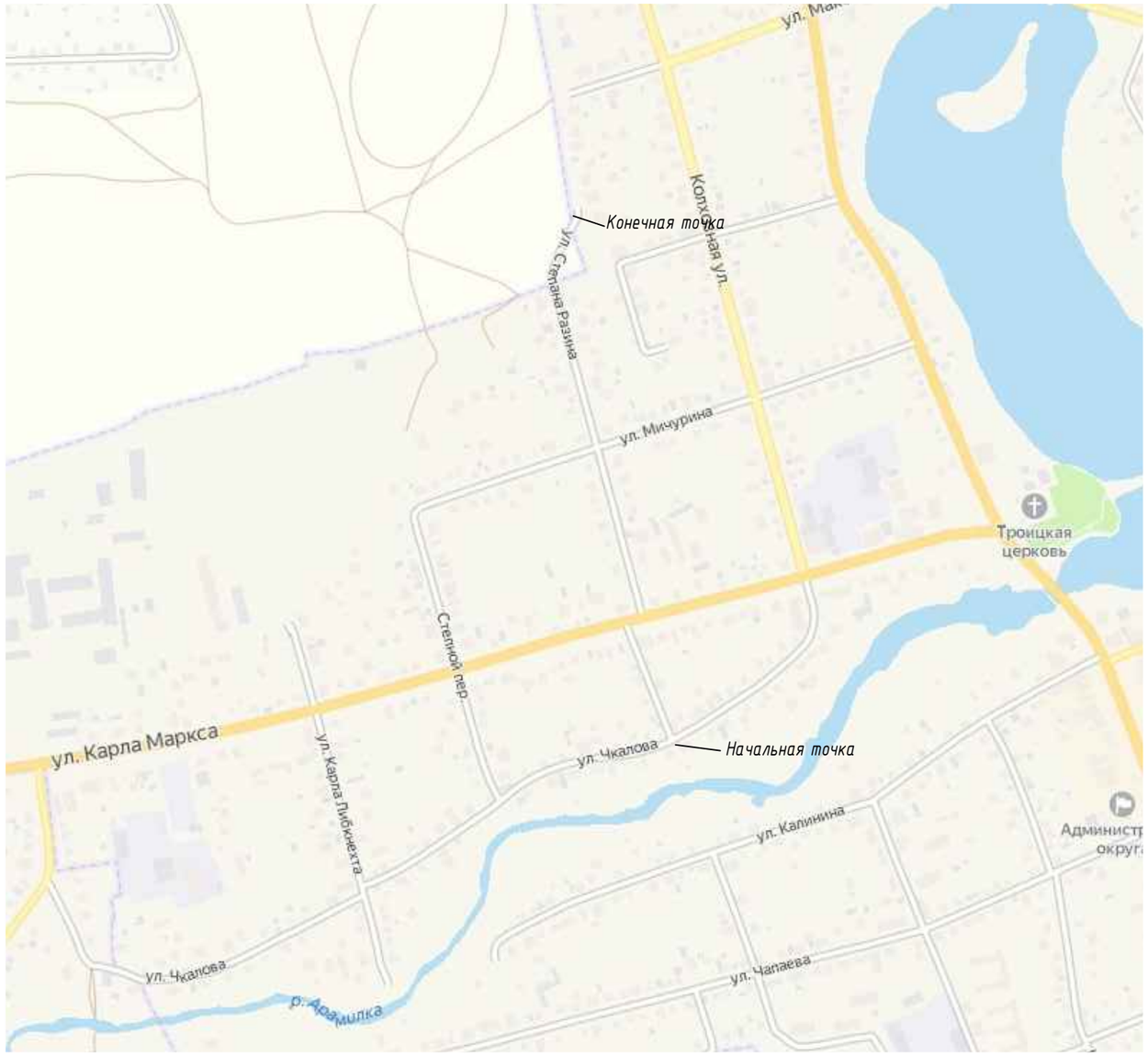

М 1:3000

г.Арамиль, ул.Степана Разина

Элементы дороги в продольном профиле	15; 2; R=4627м; 7; 106
Кривые в плане	R=863м P=75; a=7° (2 – 140); R=119м P=1; a=46° (645 – 742)
Характеристики проезжей части	0: 3,30; 190: 5,50; 420: 4,00; 615: 4,50
Видимость автомобиля в прямом направлении	0: 750
Горизонтальная дорожная разметка слева	
Дорожные ограждения и направляющие устройства по оси	
Тротуары слева	

Разметка на участке:
нет

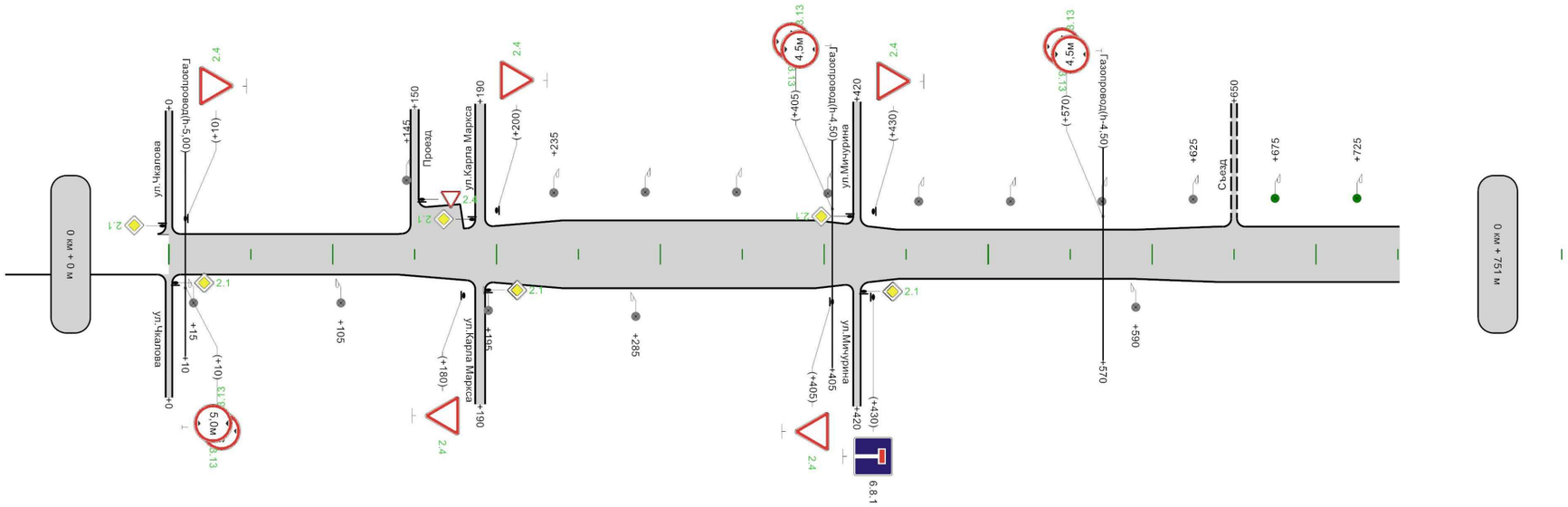

Горизонтальная дорожная разметка справа и от оси	
Дорожные ограждения и направляющие устройства слева	
Дорожные ограждения и направляющие устройства справа	
Тротуары справа	

751м

Ведомость размещения дорожных знаков

Дорога: 0016043 - г.Арамиль, ул.Степана Разина
Участок: 0,000 - 0,751 км.

№ п/п	Номер знака по ГОСТ 32945-2014	Наименование знака	Типоразмер знака	Площадь знаков, м2 (для знаков индивидуального проектирования)	Адрес, км + м	Установлено / требуется установить или демонтировать	Количество	Месторасположение
1	2	3	4	5	6	7	8	9
		Знаки приоритета						
1	2.1	Главная дорога	1		0+000	Требуется установить	1	слева на пересечении
2	2.1	Главная дорога	1		0+000	Требуется установить	1	справа на пересечении
3	2.1	Главная дорога	1		0+190	Требуется установить	1	слева на пересечении
4	2.1	Главная дорога	1		0+190	Требуется установить	1	справа на пересечении
5	2.1	Главная дорога	1		0+420	Требуется установить	1	слева на пересечении
6	2.1	Главная дорога	1		0+420	Требуется установить	1	справа на пересечении
7	2.4	Уступите дорогу	1		0+010	Требуется установить	1	слева
8	2.4	Уступите дорогу	1		0+150	Требуется установить	1	слева на примыкании
9	2.4	Уступите дорогу	1		0+180	Требуется установить	1	справа
10	2.4	Уступите дорогу	1		0+200	Требуется установить	1	слева
11	2.4	Уступите дорогу	1		0+405	Требуется установить	1	справа
12	2.4	Уступите дорогу	1		0+430	Требуется установить	1	слева
		Итого установлено:						
		Итого перенести:						
		Итого временных:						
		Итого демонтировать:						
		Итого требуется установить:					**12**	
		Итого:					**12**	
		Запрещающие знаки						
13	3.13	Ограничение высоты	1		0+010	Требуется установить	2	справа
14	3.13	Ограничение высоты	1		0+405	Требуется установить	2	слева
15	3.13	Ограничение высоты	1		0+570	Требуется установить	2	слева
		Итого установлено:						
		Итого перенести:						
		Итого временных:						
		Итого демонтировать:						
		Итого требуется установить:					**6**	
		Итого:					**6**	
		Информационные знаки						
16	6.8.1	Тупик	1		0+430	Установлено	1	справа
		Итого установлено:					**1**	
		Итого перенести:						
		Итого временных:						
		Итого демонтировать:						
		Итого требуется установить:						
		Итого:					**1**	
		Всего установлено:					**1**	
		Всего перенести:						
		Всего временных:						
		Всего демонтировать:						
		Всего требуется установить:					**18**	
		Всего:					**19**	

Ведомость размещения искусственного освещения

Дорога: 0016043 - г.Арамиль, ул.Степана Разина
Участок: 0,000 - 0,751 км.

№ п/п	Начало участка, км+м	Конец участка, км+м	Объект установки	Количество опор / светильников	Протяженность, м		Расположение
					Проектируемые в соответствии с нормативными документами, м	Фактически установленные, м	
1	2	3	4	5	6	7	8
1	0+015	0+105	Автомобильная дорога	2/2	0	90	Справа
2	0+145	0+195	Автомобильная дорога	1/1	0	50	Слева
3	0+195	0+245	Автомобильная дорога	1/1	0	50	Справа
4	0+235	0+625	Автомобильная дорога	8/8	0	390	Слева
5	0+285	0+335	Автомобильная дорога	1/1	0	50	Справа
6	0+590	0+640	Автомобильная дорога	1/1	0	50	Справа
7	0+675	0+725	Автомобильная дорога	2/2	50	0	Слева
Итого:				**16/16**	**50**	**680**	

Г.АРАМИЛЬ, УЛ. СТРОИТЕЛЕЙ

от ПК (0+000) до ПК (0+731)

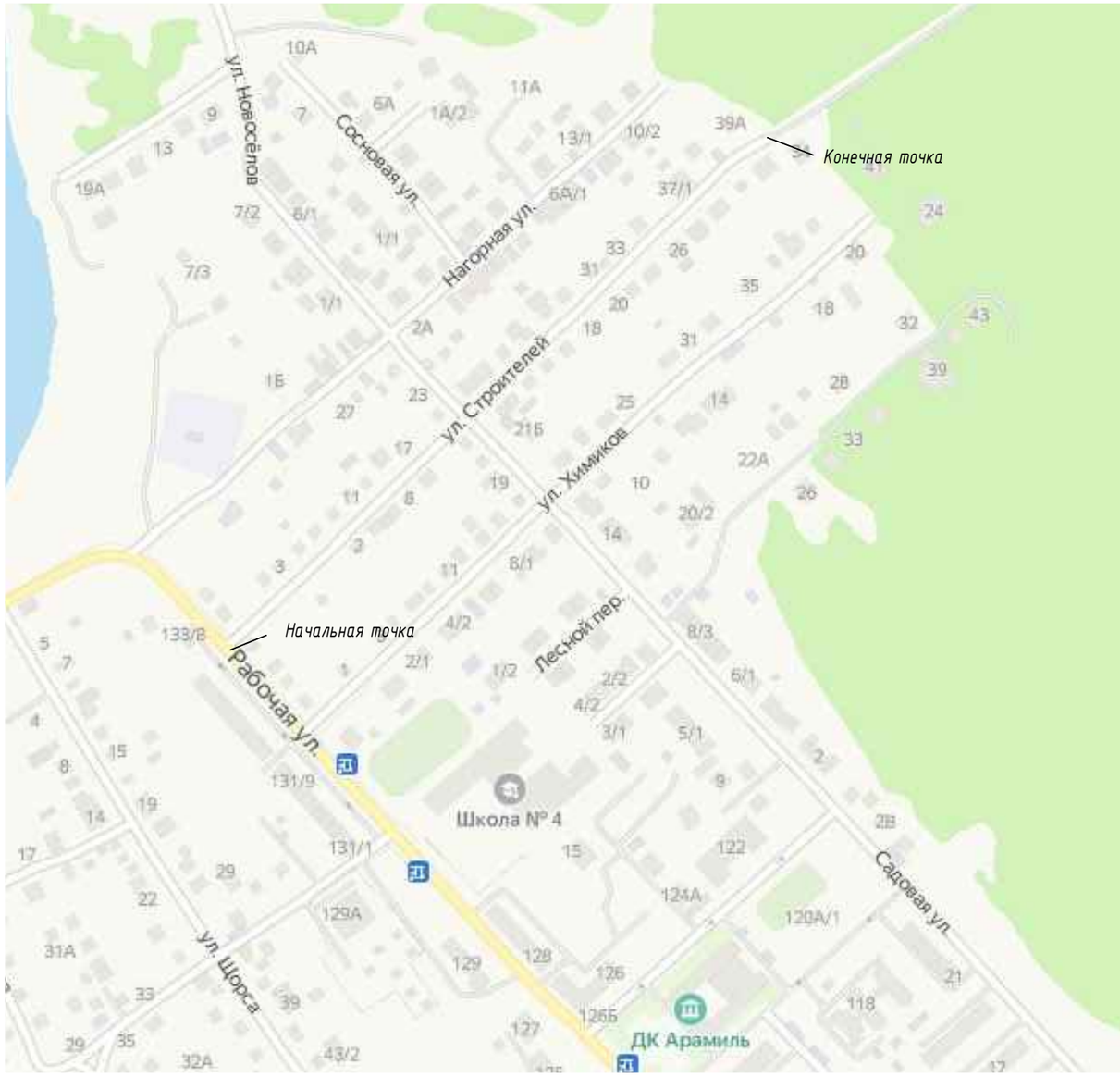

М 1:2250

г.Арамиль, ул.Строителей

Элементы дороги в продольном профиле	21; 21; 11; R=4722м; 27; 237; 22; 540; R=5226м; 10; 709
Кривые в плане	
Характеристики проезжей части	0; 5,00; 490; 4,00
Видимость автомобиля в прямом направлении	0; 200; 50; 300; 100; 750; 700
Горизонтальная дорожная разметка слева	
Дорожные ограждения и направляющие устройства по оси	
Тротуары слева	

Разметка на участке:
нет

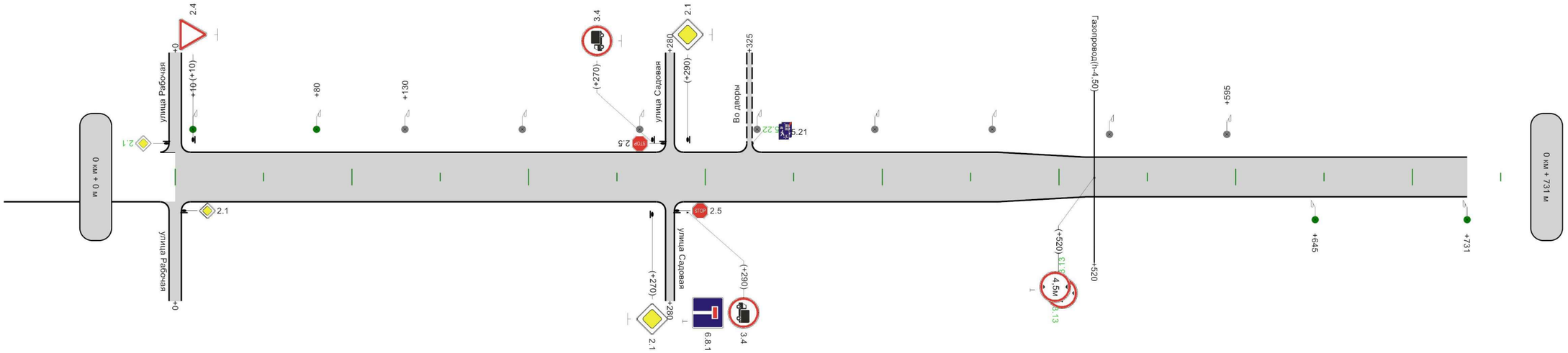

Горизонтальная дорожная разметка справа и от оси	
Дорожные ограждения и направляющие устройства слева	
Дорожные ограждения и направляющие устройства справа	
Тротуары справа	

731м

Ведомость размещения дорожных знаков

Дорога: 0016053 - г.Арамиль, ул.Строителей
Участок: 0,000 - 0,731 км.

№ п/п	Номер знака по ГОСТ 32945-2014	Наименование знака	Типоразмер знака	Площадь знаков, м2 (для знаков индивидуального проектирования)	Адрес, км + м	Установлено / требуется установить или демонтировать	Количество	Месторасположение
1	2	3	4	5	6	7	8	9
		Знаки приоритета						
1	2.1	Главная дорога	1		0+000	Требуется установить	1	слева на пересечении
2	2.1	Главная дорога	1		0+000	Установлено	1	справа на пересечении
3	2.1	Главная дорога	1		0+270	Установлено	1	справа
4	2.1	Главная дорога	1		0+290	Установлено	1	слева
5	2.4	Уступите дорогу	1		0+010	Установлено	1	слева
6	2.5	Движение без остановки запрещено	1		0+280	Установлено	1	слева на пересечении
7	2.5	Движение без остановки запрещено	1		0+280	Установлено	1	справа на пересечении
		Итого установлено:					**6**	
		Итого перенести:						
		Итого временных:						
		Итого демонтировать:						
		Итого требуется установить:					**1**	
		Итого:					**7**	
		Запрещающие знаки						
8	3.4	Движение грузовых автомобилей запрещено	1		0+270	Установлено	1	слева
9	3.4	Движение грузовых автомобилей запрещено	1		0+290	Установлено	1	справа
10	3.13	Ограничение высоты	1		0+520	Требуется установить	2	по центру в прямом направлении
		Итого установлено:					**2**	
		Итого перенести:						
		Итого временных:						
		Итого демонтировать:						
		Итого требуется установить:					**2**	
		Итого:					**4**	
		Знаки особых предписаний						
11	5.21	Жилая зона	1		0+325	Установлено	1	слева на съезде
12	5.22	Конец жилой зоны	1		0+325	Требуется установить	1	слева на съезде
		Итого установлено:					**1**	
		Итого перенести:						
		Итого временных:						
		Итого демонтировать:						
		Итого требуется установить:					**1**	
		Итого:					**2**	
		Информационные знаки						
13	6.8.1	Тупик	1		0+290	Установлено	1	справа
		Итого установлено:					**1**	
		Итого перенести:						
		Итого временных:						
		Итого демонтировать:						
		Итого требуется установить:						
		Итого:					**1**	

Ведомость размещения дорожных знаков

Дорога: 0016053 - г.Арамиль, ул.Строителей
Участок: 0,000 - 0,731 км.

№ п/п	Номер знака по ГОСТ 32945-2014	Наименование знака	Типоразмер знака	Площадь знаков, м2 (для знаков индивидуального проектирования)	Адрес, км + м	Установлено / требуется установить или демонтировать	Количество	Месторасположение
1	2	3	4	5	6	7	8	9
		Всего установлено:					**10**	
		Всего перенести:						
		Всего временных:						
		Всего демонтировать:						
		Всего требуется установить:					**4**	
		Всего:					**14**	

Ведомость размещения искусственного освещения

Дорога: 0016053 - г.Арамиль, ул.Строителей
Участок: 0,000 - 0,731 км.

№ п/п	Начало участка, км+м	Конец участка, км+м	Объект установки	Количество опор / светильников	Протяженность, м		Расположение
					Проектируемые в соответствии с нормативными документами, м	Фактически установленные, м	
1	2	3	4	5	6	7	8
1	0+010	0+080	Автомобильная дорога	2/2	70	0	Слева
2	0+130	0+595	Автомобильная дорога	8/8	0	465	Слева
3	0+645	0+731	Автомобильная дорога	2/2	86	0	Справа
Итого:				**12/12**	**156**	**465**	

Г.АРАМИЛЬ, УЛ. ТЕКСТИЛЬЩИКОВ

от ПК (0+000) до ПК (0+747)

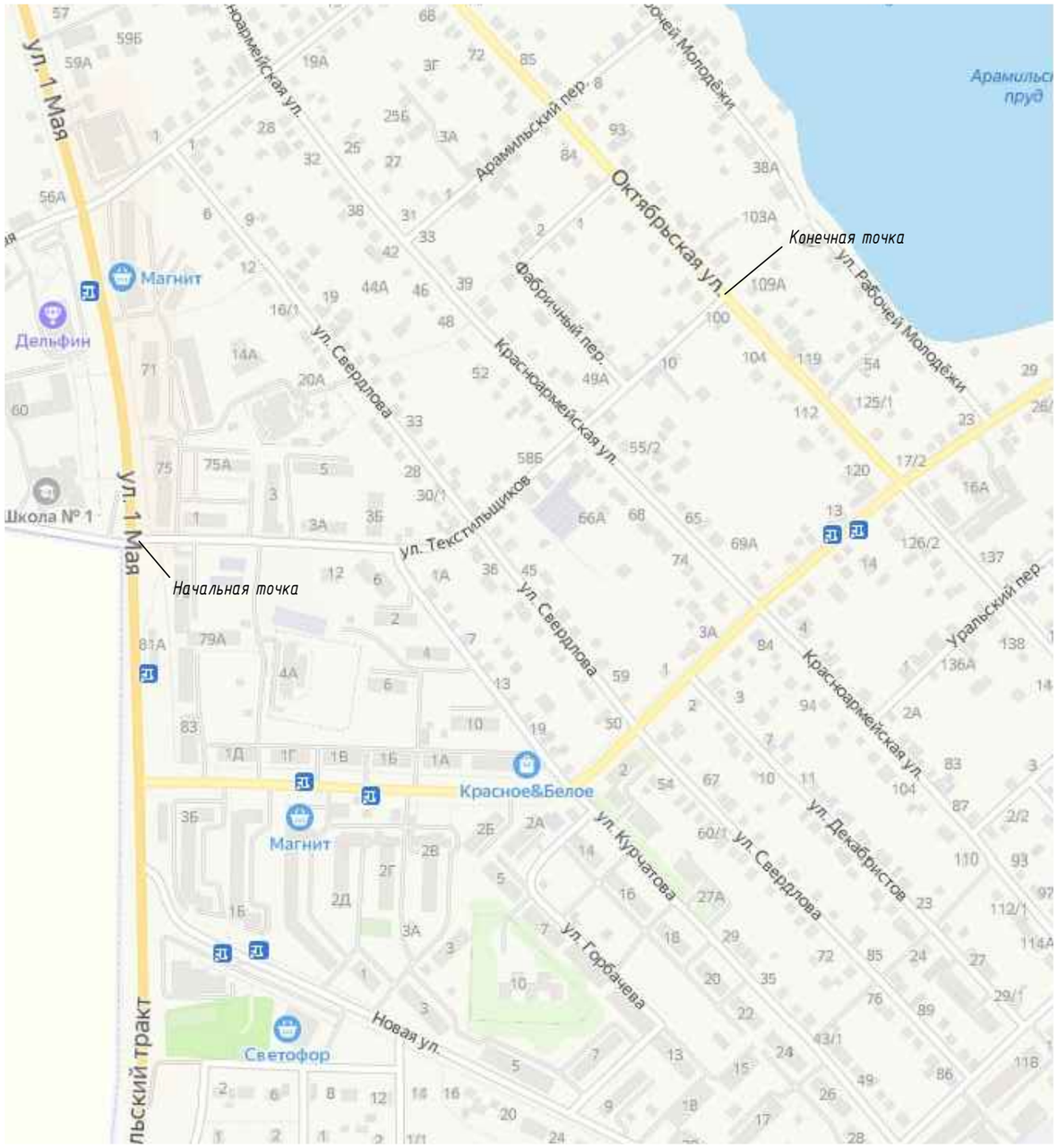

М 1:2250

г.Арамиль, ул.Текстильщиков

Элементы дороги в продольном профиле	22; 14 (507); R=2817м; 36 (570); 36 (604); R=4003м
Кривые в плане	272; R=105м P=1; a=46°; 387
Характеристики проезжей части	0; 5,00; 380; 4,00
Видимость автомобиля в прямом направлении	0; 600; 50; 750; 700
Горизонтальная дорожная разметка слева	
Дорожные ограждения и направляющие устройства по оси	
Тротуары слева	ширина 2м, а/б, 20 - 275

Разметка на участке:
1.14.1 : 5,00 м
1.25 : 20,00 м

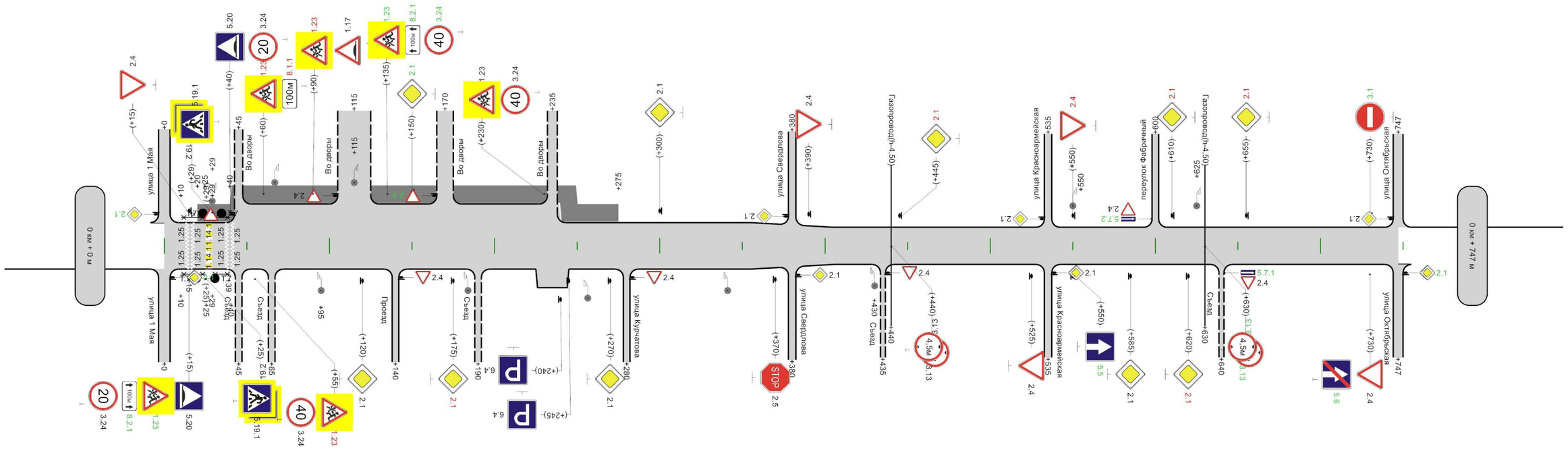

Горизонтальная дорожная разметка справа и от оси	
Дорожные ограждения и направляющие устройства слева	
Дорожные ограждения и направляющие устройства справа	
Тротуары справа	

747м

Ведомость размещения дорожных знаков

Дорога: 0016074 - г.Арамиль, ул.Текстильщиков
Участок: 0,000 - 0,747 км.

№ п/п	Номер знака по ГОСТ 32945-2014	Наименование знака	Типоразмер знака	Площадь знаков, м2 (для знаков индивидуального проектирования)	Адрес, км + м	Установлено / требуется установить или демонтировать	Количество	Месторасположение
1	2	3	4	5	6	7	8	9
		Предупреждающие знаки						
1	1.17	Искусственная неровность	1		0+090	Установлено	1	слева
2	1.23	Дети	1		0+015	Требуется установить	1	справа
3	1.23	Дети	1		0+055	Демонтировать	1	справа
4	1.23	Дети	1		0+060	Демонтировать	1	слева
5	1.23	Дети	1		0+090	Демонтировать	1	слева
6	1.23	Дети	1		0+135	Требуется установить	1	слева
7	1.23	Дети	1		0+230	Установлено	1	слева
		Итого установлено:					**2**	
		Итого перенести:						
		Итого временных:						
		Итого демонтировать:					**3**	
		Итого требуется установить:					**2**	
		Итого:					**4**	
		Знаки приоритета						
8	2.1	Главная дорога	1		0+000	Требуется установить	1	слева на пересечении
9	2.1	Главная дорога	1		0+000	Требуется установить	1	справа на пересечении
10	2.1	Главная дорога	1		0+120	Установлено	1	справа
11	2.1	Главная дорога	1		0+150	Требуется установить	1	слева
12	2.1	Главная дорога	1		0+175	Демонтировать	1	справа
13	2.1	Главная дорога	1		0+270	Установлено	1	справа
14	2.1	Главная дорога	1		0+300	Установлено	1	слева
15	2.1	Главная дорога	1		0+380	Установлено	1	слева на пересечении
16	2.1	Главная дорога	1		0+380	Установлено	1	справа на пересечении
17	2.1	Главная дорога	1		0+445	Демонтировать	1	слева
18	2.1	Главная дорога	1		0+535	Установлено	1	слева на пересечении
19	2.1	Главная дорога	1		0+535	Установлено	1	справа на пересечении
20	2.1	Главная дорога	1		0+585	Установлено	1	справа
21	2.1	Главная дорога	1		0+610	Демонтировать	1	слева
22	2.1	Главная дорога	1		0+620	Демонтировать	1	справа
23	2.1	Главная дорога	1		0+655	Демонтировать	1	слева
24	2.1	Главная дорога	1		0+747	Установлено	1	слева на пересечении
25	2.1	Главная дорога	1		0+747	Требуется установить	1	справа на пересечении
26	2.4	Уступите дорогу	1		0+015	Установлено	1	слева
27	2.4	Уступите дорогу	1		0+045	Установлено	1	слева на съезде
28	2.4	Уступите дорогу	1		0+115	Установлено	1	слева на съезде
29	2.4	Уступите дорогу	1		0+140	Установлено	1	справа на примыкании
30	2.4	Уступите дорогу	1		0+170	Требуется установить	1	слева на съезде
31	2.4	Уступите дорогу	1		0+280	Установлено	1	справа на примыкании
32	2.4	Уступите дорогу	1		0+390	Установлено	1	слева
33	2.4	Уступите дорогу	1		0+435	Установлено	1	справа на съезде
34	2.4	Уступите дорогу	1		0+525	Установлено	1	справа
35	2.4	Уступите дорогу	1		0+550	Демонтировать	1	слева

Ведомость размещения дорожных знаков

Дорога: 0016074 - г.Арамиль, ул.Текстильщиков
Участок: 0,000 - 0,747 км.

№ п/п	Номер знака по ГОСТ 32945-2014	Наименование знака	Типоразмер знака	Площадь знаков, м2 (для знаков индивидуального проектирования)	Адрес, км + м	Установлено / требуется установить или демонтировать	Количество	Месторасположение
1	2	3	4	5	6	7	8	9
36	2.4	Уступите дорогу	1		0+600	Установлено	1	слева на примыкании
37	2.4	Уступите дорогу	1		0+640	Установлено	1	справа на съезде
38	2.4	Уступите дорогу	1		0+730	Установлено	1	справа
39	2.5	Движение без остановки запрещено	1		0+370	Установлено	1	справа
		Итого установлено:					**21**	
		Итого перенести:						
		Итого временных:						
		Итого демонтировать:					**6**	
		Итого требуется установить:					**5**	
		Итого:					**26**	
		Запрещающие знаки						
40	3.1	Въезд запрещен	1		0+730	Требуется установить	1	слева
41	3.13	Ограничение высоты	1		0+440	Установлено	2	по центру в прямом направлении
42	3.13	Ограничение высоты	1		0+630	Требуется установить	2	по центру в прямом направлении
43	3.24	Ограничение максимальной скорости	1		0+015	Установлено	1	справа
44	3.24	Ограничение максимальной скорости	1		0+040	Установлено	1	слева
45	3.24	Ограничение максимальной скорости	1		0+055	Установлено	1	справа
46	3.24	Ограничение максимальной скорости	1		0+135	Требуется установить	1	слева
47	3.24	Ограничение максимальной скорости	1		0+230	Установлено	1	слева
		Итого установлено:					**6**	
		Итого перенести:						
		Итого временных:						
		Итого демонтировать:						
		Итого требуется установить:					**4**	
		Итого:					**10**	
		Знаки особых предписаний						
48	5.5	Дорога с односторонним движением	1		0+550	Требуется установить	1	справа
49	5.6	Конец дороги с односторонним движением	1		0+730	Требуется установить	1	справа
50	5.7.1	Выезд на дорогу с односторонним движением	1		0+640	Требуется установить	1	справа на съезде
51	5.7.2	Выезд на дорогу с односторонним движением	1		0+600	Требуется установить	1	слева на примыкании
52	5.19.1	Пешеходный переход	1		0+025	Установлено	1	справа
53	5.19.1	Пешеходный переход	1		0+029	Установлено	1	слева
54	5.19.2	Пешеходный переход	1		0+025	Установлено	1	справа
55	5.19.2	Пешеходный переход	1		0+029	Установлено	1	слева
56	5.20	Искусственная неровность	1		0+015	Установлено	1	справа
57	5.20	Искусственная неровность	1		0+040	Установлено	1	слева
		Итого установлено:					**6**	
		Итого перенести:						
		Итого временных:						
		Итого демонтировать:						
		Итого требуется установить:					**4**	
		Итого:					**10**	

Ведомость размещения дорожных знаков

Дорога: 0016074 - г.Арамиль, ул.Текстильщиков
Участок: 0,000 - 0,747 км.

№ п/п	Номер знака по ГОСТ 32945-2014	Наименование знака	Типоразмер знака	Площадь знаков, м2 (для знаков индивидуального проектирования)	Адрес, км + м	Установлено / требуется установить или демонтировать	Количество	Месторасположение
1	2	3	4	5	6	7	8	9
		Информационные знаки						
58	6.4	Парковка (парковочное место)	1		0+240	Установлено	1	справа
59	6.4	Парковка (парковочное место)	1		0+245	Установлено	1	справа
		Итого установлено:					**2**	
		Итого перенести:						
		Итого временных:						
		Итого демонтировать:						
		Итого требуется установить:						
		Итого:					**2**	
		Знаки дополнительной информации(таблички)						
60	8.1.1	Расстояние до объекта	1		0+060	Демонтировать	1	слева
61	8.2.1	Зона действия	1		0+015	Требуется установить	1	справа
62	8.2.1	Зона действия	1		0+135	Требуется установить	1	слева
		Итого установлено:						
		Итого перенести:						
		Итого временных:						
		Итого демонтировать:					**1**	
		Итого требуется установить:					**2**	
		Итого:					**2**	
		Всего установлено:					**37**	
		Всего перенести:						
		Всего временных:						
		Всего демонтировать:					**10**	
		Всего требуется установить:					**17**	
		Всего:					**54**	

Ведомость размещения искусственного освещения

Дорога: 0016074 - г.Арамиль, ул.Текстильщиков
Участок: 0,000 - 0,747 км.

№ п/п	Начало участка, км+м	Конец участка, км+м	Объект установки	Количество опор / светильников	Протяженность, м		Расположение
					Проектируемые в соответствии с нормативными документами, м	Фактически установленные, м	
1	2	3	4	5	6	7	8
1	0+029	0+115	Автомобильная дорога	3/3	0	86	Слева
2	0+095	0+430	Автомобильная дорога	5/5	0	335	Справа
3	0+550	0+625	Автомобильная дорога	2/2	0	75	Слева
Итого:				**10/10**	**0**	**496**	

Ведомость размещения дорожного ограждения

Дорога: 0016074 - г.Арамиль, ул.Текстильщиков
Участок: 0,000 - 0,747 км.

№ п/п	Начало участка, км+м	Конец участка, км+м	Протяженность, м			Дата установки, г	Расположение	Тип	Материал	Уровень удерживающей способности	Высота, м	Зона расположения
			Проектируемые в соответствии с нормативными документами, м	Фактически установленные, м	Демонтировать, м							
1	2	3	4	5	6	7	8	9	10	11	12	13
1	0+010	0+025		15			Справа	Направляющие	Металл	У - 1	0,80	Автомобильная дорога
2	0+010	0+025		15			Слева	Направляющие	Металл	У - 1	0,80	Автомобильная дорога
3	0+029	0+040		11			Справа	Направляющие	Металл	У - 1	0,80	Автомобильная дорога
4	0+029	0+040		11			Слева	Направляющие	Металл	У - 1	0,80	Автомобильная дорога
Итого:				**52**								

Ведомость наличия светофорных объектов

Дорога: 0016074 - г.Арамиль, ул.Текстильщиков
Участок: 0,000 - 0,747 км.

№ п/п	Адрес, км + м	Объект	Количество светофоров на объекте		Год установки	Расположение
			транспортных	пешеходных		
1	2	3	4	5	6	7
1	0+025	Автомобильная дорога	2	0	-	Справа
2	0+029	Автомобильная дорога	2	0	-	Слева
Итого:			**4**	**0**		

Ведомость размещения пешеходных дорожек (тротуаров)

Дорога: 0016074 - г.Арамиль, ул.Текстильщиков
Участок: 0,000 - 0,747 км.

№	Начало участка, км+м	Конец участка, км+м	Объект установки	Расположение	Протяженность, м	
					Проектируемые в соответствии с нормативными документами, м	Фактически установленные, м
1	2	3	4	5	6	7
1	0+020	0+275	Автомобильная дорога	Слева		255
Итого:						**255**

Ведомость размещения пешеходных переходов

Дорога: 0016074 - г.Арамиль, ул.Текстильщиков
Участок: 0,000 - 0,747 км.

№ п/п	Адрес, км + м	Вид перехода	Расположение перехода	Наличие пешеходных дорожек от места остановки общественного тр-та до пешеходных переходов
1	2	3	4	5
1	0+027	нерегулируемый наземный	в одном уровне	нет
		количество		
Итого:	наземных	1		
	надземных в разных уровнях	0		
	подземных в разных уровнях	0		

Ведомость размещения искусственных неровностей

Дорога: 0016074 - г.Арамиль, ул.Текстильщиков
Участок: 0,000 - 0,747 км.

№ п/п	Адрес, км + м	Расположение	Конструкция	Размеры				Населенный пункт	Признак существования
				Длина, м	Ширина, м	Высота, м	Объем, м3		
1	2	3	4	5	6	7	8	9	10
1	0+015	С обеих сторон	Монолитная	1,00	5,00				Реально существует
2	0+039	С обеих сторон	Монолитная	1,00	5,00				Реально существует
Итого:									

Ведомость дорожной разметки (горизонтальной)

Дорога: 0016074 - г.Арамиль, ул.Текстильщиков
Участок: 0,000 - 0,747 км.

№ км	1.14.1(м)	1.25(м)	ИТОГО, м2
коэф.привед. к 1.1	16.000	0.160	
Ширина, м	4.00	0.40	
1	2	3	4
0 - 1	5,000	20,000	8,320
ИТОГО	5,000	20,000	8,320
ЛИН.КМ	0,005	0,020	
ПРИВЕД.КМ	0,080	0,003	
ПЛОЩАДЬ	8,000	0,320	8,320

Г.АРАМИЛЬ, УЛ. ТЕЛЬМАНА

от ПК (0+000) до ПК (0+353)

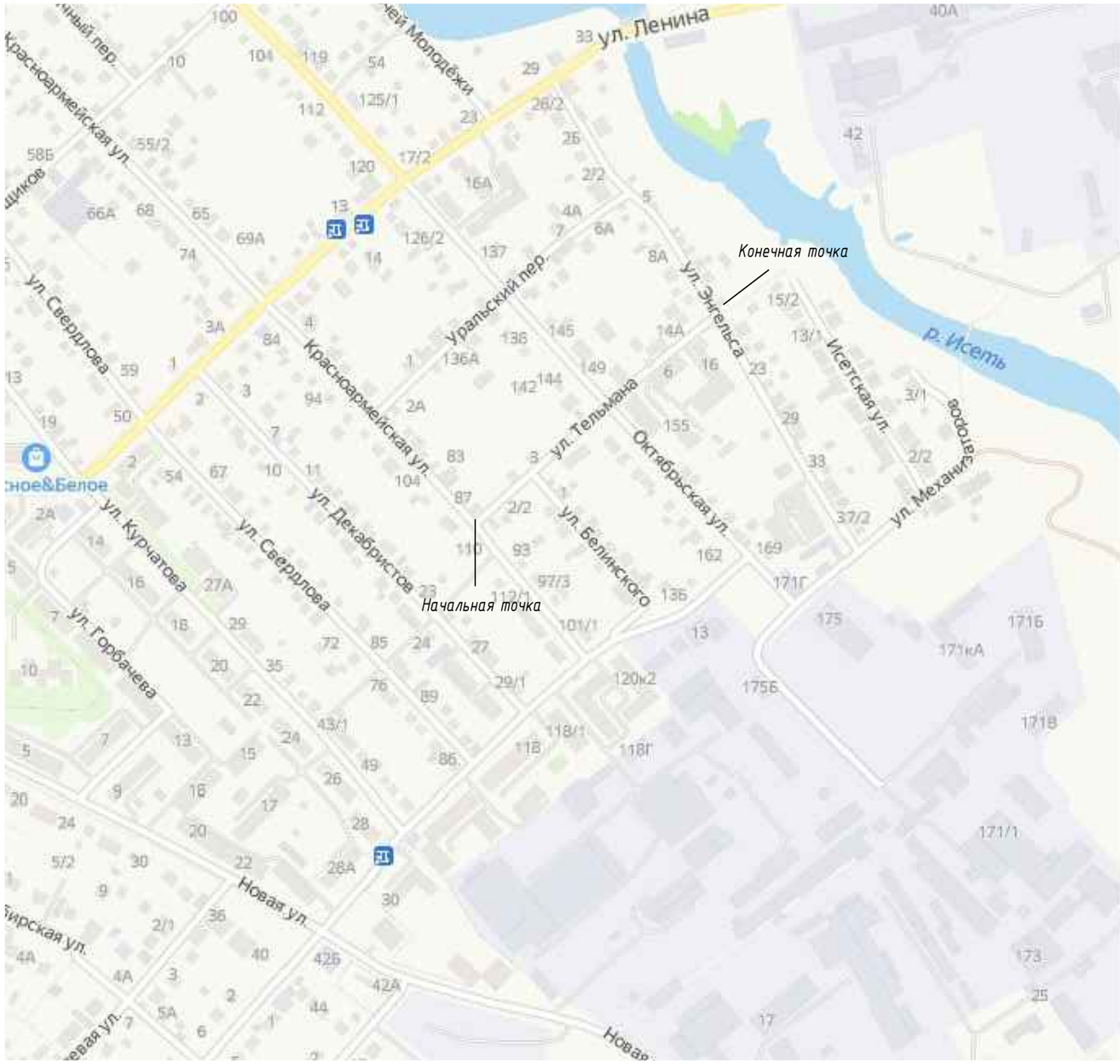

М 1:1500

г.Арамиль, ул.Тельмана

Элементы дороги в продольном профиле	24
Кривые в плане	
Характеристики проезжей части	0; 3,50; 195; 4,00
Видимость автомобиля в прямом направлении	0; 750; 350
Горизонтальная дорожная разметка слева	
Дорожные ограждения и направляющие устройства по оси	
Тротуары слева	

Разметка на участке:
нет

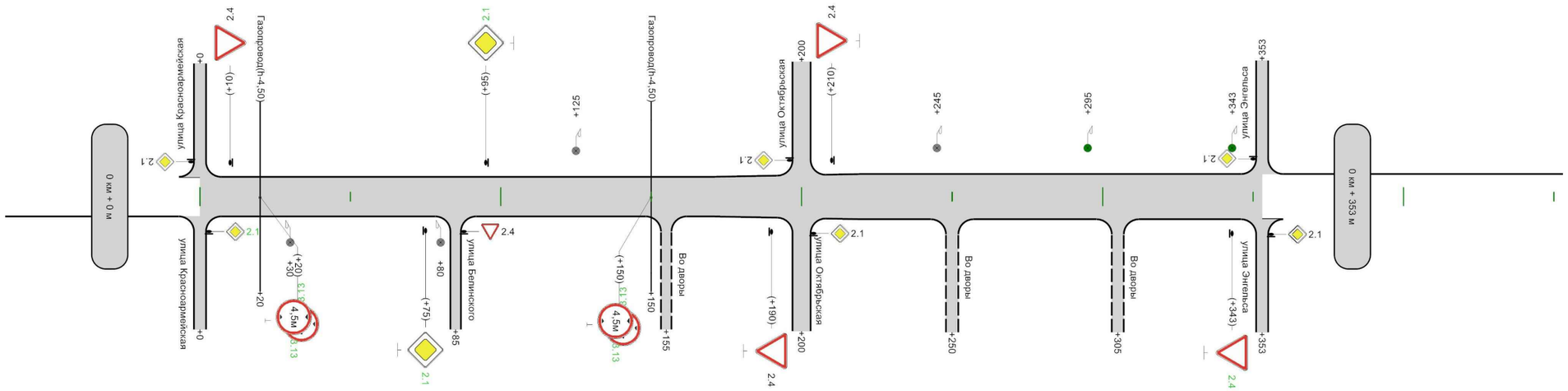

Горизонтальная дорожная разметка справа и от оси	
Дорожные ограждения и направляющие устройства слева	
Дорожные ограждения и направляющие устройства справа	
Тротуары справа	

353м

Ведомость размещения дорожных знаков

Дорога: 0016080 - г.Арамиль, ул.Тельмана
Участок: 0,000 - 0,353 км.

№ п/п	Номер знака по ГОСТ 32945-2014	Наименование знака	Типоразмер знака	Площадь знаков, м2 (для знаков индивидуального проектирования)	Адрес, км + м	Установлено / требуется установить или демонтировать	Количество	Месторасположение
1	2	3	4	5	6	7	8	9
		Знаки приоритета						
1	2.1	Главная дорога	1		0+000	Установлено	1	слева на пересечении
2	2.1	Главная дорога	1		0+000	Требуется установить	1	справа на пересечении
3	2.1	Главная дорога	1		0+075	Требуется установить	1	справа
4	2.1	Главная дорога	1		0+095	Требуется установить	1	слева
5	2.1	Главная дорога	1		0+200	Установлено	1	слева на пересечении
6	2.1	Главная дорога	1		0+200	Установлено	1	справа на пересечении
7	2.1	Главная дорога	1		0+353	Установлено	1	слева на пересечении
8	2.1	Главная дорога	1		0+353	Установлено	1	справа на пересечении
9	2.4	Уступите дорогу	1		0+010	Установлено	1	слева
10	2.4	Уступите дорогу	1		0+085	Установлено	1	справа на примыкании
11	2.4	Уступите дорогу	1		0+190	Установлено	1	справа
12	2.4	Уступите дорогу	1		0+210	Установлено	1	слева
13	2.4	Уступите дорогу	1		0+343	Требуется установить	1	справа
		Итого установлено:					**9**	
		Итого перенести:						
		Итого временных:						
		Итого демонтировать:						
		Итого требуется установить:					**4**	
		Итого:					**13**	
		Запрещающие знаки						
14	3.13	Ограничение высоты	1		0+020	Требуется установить	2	по центру в прямом направлении
15	3.13	Ограничение высоты	1		0+150	Требуется установить	2	по центру в прямом направлении
		Итого установлено:						
		Итого перенести:						
		Итого временных:						
		Итого демонтировать:						
		Итого требуется установить:					**4**	
		Итого:					**4**	
		Всего установлено:					**9**	
		Всего перенести:						
		Всего временных:						
		Всего демонтировать:						
		Всего требуется установить:					**8**	
		Всего:					**17**	

Ведомость размещения искусственного освещения

Дорога: 0016080 - г.Арамиль, ул.Тельмана
Участок: 0,000 - 0,353 км.

№ п/п	Начало участка, км+м	Конец участка, км+м	Объект установки	Количество опор / светильников	Протяженность, м		Расположение
					Проектируемые в соответствии с нормативными документами, м	Фактически установленные, м	
1	2	3	4	5	6	7	8
1	0+030	0+080	Автомобильная дорога	2/2	0	50	Справа
2	0+125	0+245	Автомобильная дорога	2/2	0	120	Слева
3	0+295	0+343	Автомобильная дорога	2/2	48	0	Слева
Итого:				**6/6**	**48**	**170**	

Г.АРАМИЛЬ, УЛ. ТИХАЯ

от ПК (0+000) до ПК (0+496)

М 1:1500

г.Арамиль, ул.Тихая

Элементы дороги в продольном профиле	13; 171; 17; R=8453м
Кривые в плане	
Характеристики проезжей части	0; 4,00
Видимость автомобиля в прямом направлении	0; 400; 50; 350; 100; 300; 200; 750; 450
Горизонтальная дорожная разметка слева	
Дорожные ограждения и направляющие устройства по оси	
Тротуары слева	

Разметка на участке:
нет

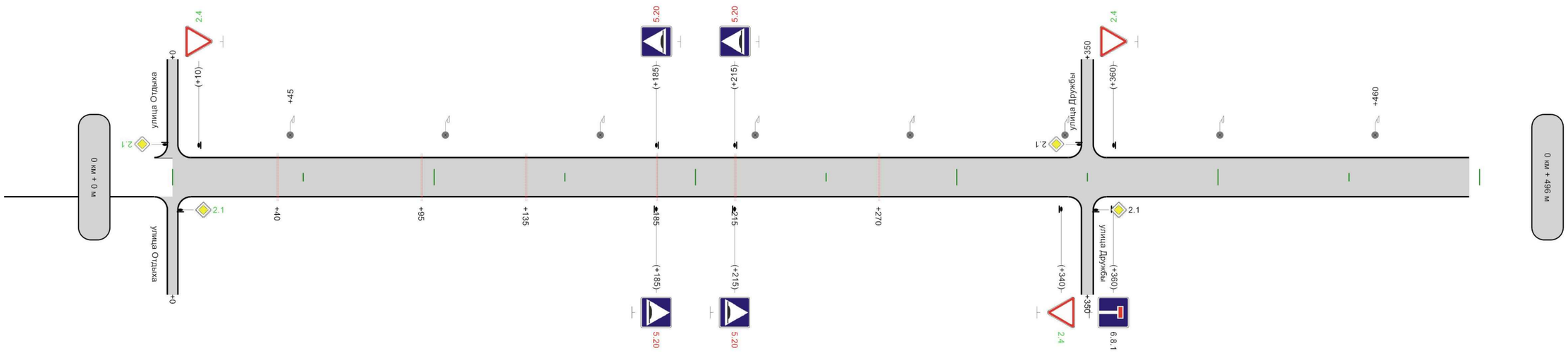

Горизонтальная дорожная разметка справа и от оси	
Дорожные ограждения и направляющие устройства слева	
Дорожные ограждения и направляющие устройства справа	
Тротуары справа	

496м

Ведомость размещения дорожных знаков

Дорога: 0016060 - г.Арамиль, ул.Тихая
Участок: 0,000 - 0,496 км.

№ п/п	Номер знака по ГОСТ 32945-2014	Наименование знака	Типоразмер знака	Площадь знаков, м2 (для знаков индивидуального проектирования)	Адрес, км + м	Установлено / требуется установить или демонтировать	Количество	Месторасположение
1	2	3	4	5	6	7	8	9
		Знаки приоритета						
1	2.1	Главная дорога	2		0+000	Требуется установить	1	слева на пересечении
2	2.1	Главная дорога	2		0+000	Требуется установить	1	справа на пересечении
3	2.1	Главная дорога	2		0+350	Установлено	1	слева на пересечении
4	2.1	Главная дорога	2		0+350	Установлено	1	справа на пересечении
5	2.4	Уступите дорогу			0+010	Требуется установить	1	слева
6	2.4	Уступите дорогу			0+340	Требуется установить	1	справа
7	2.4	Уступите дорогу			0+360	Требуется установить	1	слева
		Итого установлено:					**2**	
		Итого перенести:						
		Итого временных:						
		Итого демонтировать:						
		Итого требуется установить:					**5**	
		Итого:					**7**	
		Знаки особых предписаний						
8	5.20	Искусственная неровность			0+185	Демонтировать	1	слева
9	5.20	Искусственная неровность			0+185	Демонтировать	1	справа
10	5.20	Искусственная неровность			0+215	Демонтировать	1	слева
11	5.20	Искусственная неровность			0+215	Демонтировать	1	справа
		Итого установлено:						
		Итого перенести:						
		Итого временных:						
		Итого демонтировать:					**4**	
		Итого требуется установить:						
		Итого:						
		Информационные знаки						
12	6.8.1	Тупик			0+360	Установлено	1	справа
		Итого установлено:					**1**	
		Итого перенести:						
		Итого временных:						
		Итого демонтировать:						
		Итого требуется установить:						
		Итого:					**1**	
		Всего установлено:					**3**	
		Всего перенести:						
		Всего временных:						
		Всего демонтировать:					**4**	
		Всего требуется установить:					**5**	
		Всего:					**8**	

Ведомость размещения искусственного освещения

Дорога: 0016060 - г.Арамиль, ул.Тихая
Участок: 0,000 - 0,496 км.

№ п/п	Начало участка, км+м	Конец участка, км+м	Объект установки	Количество опор / светильников	Протяженность, м		Расположение
					Проектируемые в соответствии с нормативными документами, м	Фактически установленные, м	
1	2	3	4	5	6	7	8
1	0+045	0+460	Автомобильная дорога	8/8	0	415	Слева
Итого:				**8/8**	**0**	**415**	

Ведомость размещения искусственных неровностей

Дорога: 0016060 - г.Арамиль, ул.Тихая
Участок: 0,000 - 0,496 км.

№ п/п	Адрес, км + м	Расположение	Конструкция	Размеры				Населенный пункт	Признак существования
				Длина, м	Ширина, м	Высота, м	Объем, м3		
1	2	3	4	5	6	7	8	9	10
1	0+040	С обеих сторон	Монолитная	0,50	4,00				Ошибочно дислоцированный
2	0+095	С обеих сторон	Монолитная	0,50	4,00				Ошибочно дислоцированный
3	0+135	С обеих сторон	Монолитная	0,50	4,00				Ошибочно дислоцированный
4	0+185	С обеих сторон	Монолитная	0,50	4,00				Ошибочно дислоцированный
5	0+215	С обеих сторон	Монолитная	0,50	4,00				Ошибочно дислоцированный
6	0+270	С обеих сторон	Монолитная	0,50	4,00				Ошибочно дислоцированный
Итого:									

Г.АРАМИЛЬ, УЛ. ТРУДОВАЯ

от ПК (0+000) до ПК (0+207)

М 1:1500

г.Арамиль, ул.Трудовая

Элементы дороги в продольном профиле	26
Кривые в плане	R=441м P=45; a=6° 90 142
Характеристики проезжей части	0 4,50
Видимость автомобиля в прямом направлении	0 750 200
Горизонтальная дорожная разметка слева	
Дорожные ограждения и направляющие устройства по оси	
Тротуары слева	

Разметка на участке:
нет

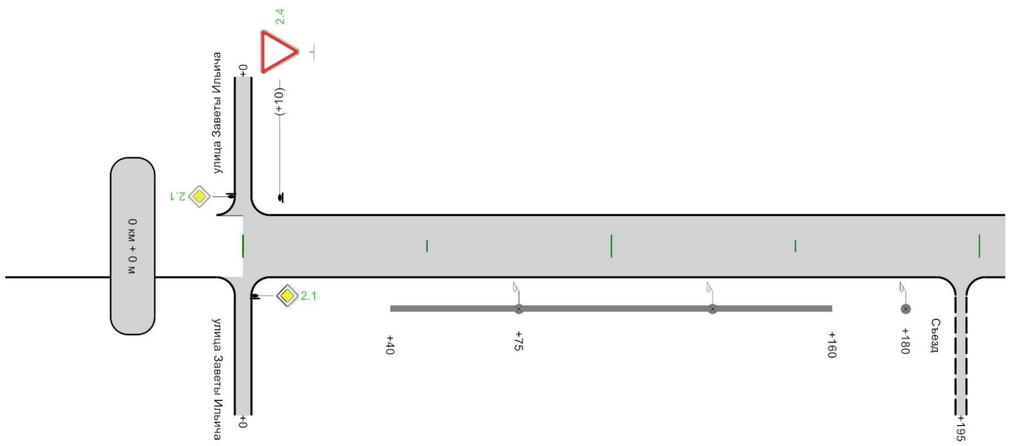

Горизонтальная дорожная разметка справа и от оси			
Дорожные ограждения и направляющие устройства слева			
Дорожные ограждения и направляющие устройства справа			
Тротуары справа		ширина 0,5м, а/б, 40 - 160	

207м

Ведомость размещения дорожных знаков

Дорога: 0016069 - г.Арамиль, ул.Трудовая
Участок: 0,000 - 0,207 км.

№ п/п	Номер знака по ГОСТ 32945-2014	Наименование знака	Типоразмер знака	Площадь знаков, м2 (для знаков индивидуального проектирования)	Адрес, км + м	Установлено / требуется установить или демонтировать	Количество	Месторасположение
1	2	3	4	5	6	7	8	9
		Знаки приоритета						
1	2.1	Главная дорога	1		0+000	Требуется установить	1	слева на пересечении
2	2.1	Главная дорога	1		0+000	Требуется установить	1	справа на пересечении
3	2.4	Уступите дорогу	1		0+010	Требуется установить	1	слева
		Итого установлено:						
		Итого перенести:						
		Итого временных:						
		Итого демонтировать:						
		Итого требуется установить:					**3**	
		Итого:					**3**	
		Всего установлено:						
		Всего перенести:						
		Всего временных:						
		Всего демонтировать:						
		Всего требуется установить:					**3**	
		Всего:					**3**	

Ведомость размещения искусственного освещения

Дорога: 0016069 - г.Арамиль, ул.Трудовая
Участок: 0,000 - 0,207 км.

№ п/п	Начало участка, км+м	Конец участка, км+м	Объект установки	Количество опор / светильников	Протяженность, м		Расположение
					Проектируемые в соответствии с нормативными документами, м	Фактически установленные, м	
1	2	3	4	5	6	7	8
1	0+075	0+180	Автомобильная дорога	3/3	0	105	Справа
Итого:				**3/3**	**0**	**105**	

Ведомость размещения пешеходных дорожек (тротуаров)

Дорога: 0016069 - г.Арамиль, ул.Трудовая
Участок: 0,000 - 0,207 км.

№	Начало участка, км+м	Конец участка, км+м	Объект установки	Расположение	Протяженность, м	
					Проектируемые в соответствии с нормативными документами, м	Фактически установленные, м
1	2	3	4	5	6	7
1	0+040	0+160	Автомобильная дорога	Справа		120
Итого:						**120**

Г.АРАМИЛЬ, УЛ. ХИМИКОВ

от ПК (0+000) до ПК (0+677)

М 1:2250

г.Арамиль, ул.Химиков

Элементы дороги в продольном профиле	18; 100; 13; R=5197м; 248; 16; 380; 2; R=8966м; 573; 24; 604; 24; R=3996м
Кривые в плане	415; R=453м P=47; a=6°; 470; 504; R=547м P=62; a=5°; 597
Характеристики проезжей части	0; 3,50; 280; 3,00; 455; 4,00
Видимость автомобиля в прямом направлении	0; 250; 100; 500; 150; 450; 200; 750; 650
Горизонтальная дорожная разметка слева	
Дорожные ограждения и направляющие устройства по оси	
Тротуары слева	

Разметка на участке:
нет

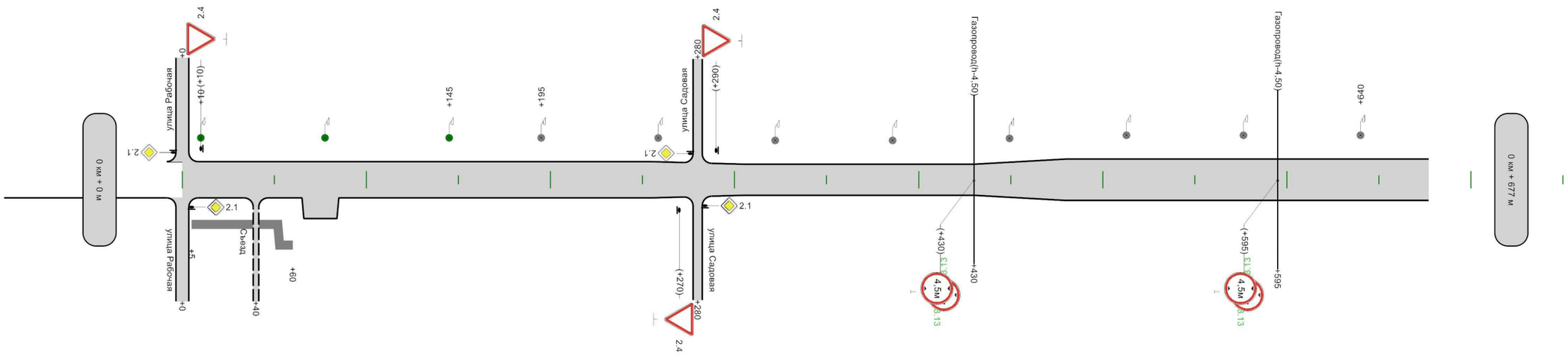

Горизонтальная дорожная разметка справа и от оси	
Дорожные ограждения и направляющие устройства слева	
Дорожные ограждения и направляющие устройства справа	
Тротуары справа	ширина 1м, а/б, 5 - 60

677м

Ведомость размещения дорожных знаков

Дорога: 0016054 - г.Арамиль, ул.Химиков
Участок: 0,000 - 0,677 км.

№ п/п	Номер знака по ГОСТ 32945-2014	Наименование знака	Типоразмер знака	Площадь знаков, м2 (для знаков индивидуального проектирования)	Адрес, км + м	Установлено / требуется установить или демонтировать	Количество	Месторасположение
1	2	3	4	5	6	7	8	9
		Знаки приоритета						
1	2.1	Главная дорога	1		0+000	Установлено	1	слева на пересечении
2	2.1	Главная дорога	1		0+000	Установлено	1	справа на пересечении
3	2.1	Главная дорога	1		0+280	Установлено	1	слева на пересечении
4	2.1	Главная дорога	1		0+280	Установлено	1	справа на пересечении
5	2.4	Уступите дорогу	1		0+010	Установлено	1	слева
6	2.4	Уступите дорогу	1		0+270	Установлено	1	справа
7	2.4	Уступите дорогу	1		0+290	Установлено	1	слева
		Итого установлено:					**7**	
		Итого перенести:						
		Итого временных:						
		Итого демонтировать:						
		Итого требуется установить:						
		Итого:					**7**	
		Запрещающие знаки						
8	3.13	Ограничение высоты	1		0+430	Требуется установить	2	по центру в прямом направлении
9	3.13	Ограничение высоты	1		0+595	Требуется установить	2	по центру в прямом направлении
		Итого установлено:						
		Итого перенести:						
		Итого временных:						
		Итого демонтировать:						
		Итого требуется установить:					**4**	
		Итого:					**4**	
		Всего установлено:					**7**	
		Всего перенести:						
		Всего временных:						
		Всего демонтировать:						
		Всего требуется установить:					**4**	
		Всего:					**11**	

Ведомость размещения искусственного освещения

Дорога: 0016054 - г.Арамиль, ул.Химиков
Участок: 0,000 - 0,677 км.

№ п/п	Начало участка, км+м	Конец участка, км+м	Объект установки	Количество опор / светильников	Протяженность, м		Расположение
					Проектируемые в соответствии с нормативными документами, м	Фактически установленные, м	
1	2	3	4	5	6	7	8
1	0+010	0+145	Автомобильная дорога	3/3	135	0	Слева
2	0+195	0+640	Автомобильная дорога	8/8	0	445	Слева
Итого:				**11/11**	**135**	**445**	

Ведомость размещения пешеходных дорожек (тротуаров)

Дорога: 0016054 - г.Арамиль, ул.Химиков
Участок: 0,000 - 0,677 км.

№	Начало участка, км+м	Конец участка, км+м	Объект установки	Расположение	Протяженность, м	
					Проектируемые в соответствии с нормативными документами, м	Фактически установленные, м
1	2	3	4	5	6	7
1	0+005	0+060	Автомобильная дорога	Справа		55
Итого:						**55**

Г.АРАМИЛЬ, УЛ. ЦВЕТОЧНАЯ

от ПК (0+000) до ПК (0+598)

М 1:2250

г.Арамиль, ул.Цветочная

Элементы дороги в продольном профиле	28; 20 (234; R=6089м); 21 (483); 21 (515; R=1903м)
Кривые в плане	2; R=599м P=38; a=9° (96); R=31м P=0; a=109° (487; 559)
Характеристики проезжей части	0; 4,00
Видимость автомобиля в прямом направлении	0; 400; 50; 350; 150; 300; 250; 250; 300; 750; 550
Горизонтальная дорожная разметка слева	
Дорожные ограждения и направляющие устройства по оси	
Тротуары слева	

Разметка на участке:
нет

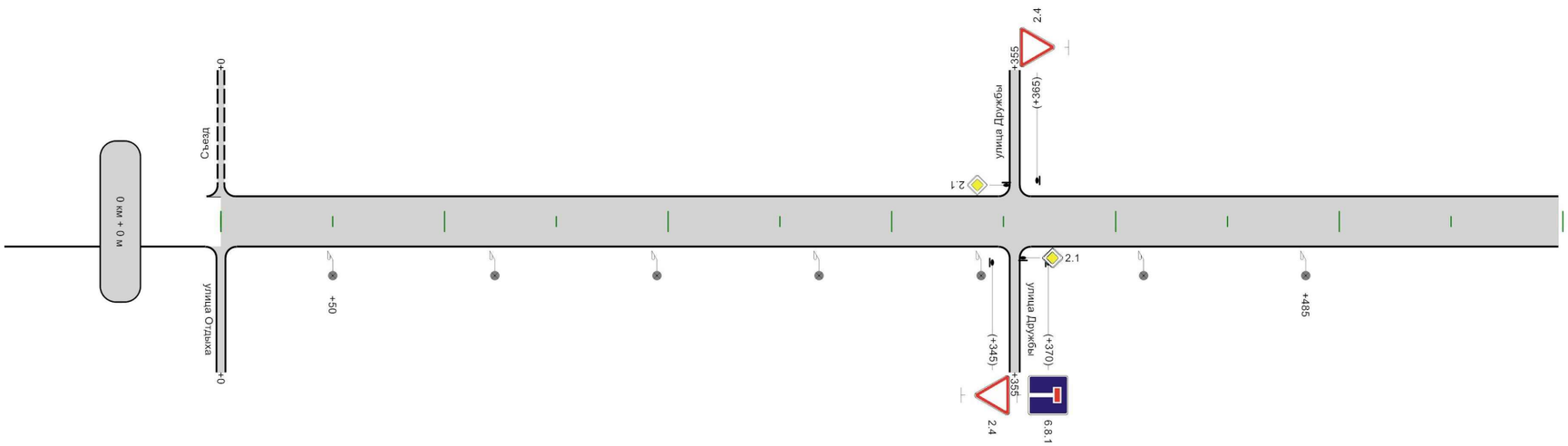

Горизонтальная дорожная разметка справа и от оси	
Дорожные ограждения и направляющие устройства слева	
Дорожные ограждения и направляющие устройства справа	
Тротуары справа	

598м

Ведомость размещения дорожных знаков

Дорога: 0016059 - г.Арамиль, ул.Цветочная
Участок: 0,000 - 0,598 км.

№ п/п	Номер знака по ГОСТ 32945-2014	Наименование знака	Типоразмер знака	Площадь знаков, м2 (для знаков индивидуального проектирования)	Адрес, км + м	Установлено / требуется установить или демонтировать	Количество	Месторасположение
1	2	3	4	5	6	7	8	9
		Знаки приоритета						
1	2.1	Главная дорога	1		0+355	Установлено	1	слева на пересечении
2	2.1	Главная дорога	1		0+355	Установлено	1	справа на пересечении
3	2.4	Уступите дорогу	1		0+345	Установлено	1	справа
4	2.4	Уступите дорогу	1		0+365	Установлено	1	слева
		Итого установлено:					**4**	
		Итого перенести:						
		Итого временных:						
		Итого демонтировать:						
		Итого требуется установить:						
		Итого:					**4**	
		Информационные знаки						
5	6.8.1	Тупик	1		0+370	Установлено	1	справа
		Итого установлено:					**1**	
		Итого перенести:						
		Итого временных:						
		Итого демонтировать:						
		Итого требуется установить:						
		Итого:					**1**	
		Всего установлено:					**5**	
		Всего перенести:						
		Всего временных:						
		Всего демонтировать:						
		Всего требуется установить:						
		Всего:					**5**	

Ведомость размещения искусственного освещения

Дорога: 0016059 - г.Арамиль, ул.Цветочная
Участок: 0,000 - 0,598 км.

№ п/п	Начало участка, км+м	Конец участка, км+м	Объект установки	Количество опор / светильников	Протяженность, м		Расположение
					Проектируемые в соответствии с нормативными документами, м	Фактически установленные, м	
1	2	3	4	5	6	7	8
1	0+050	0+485	Автомобильная дорога	7/7	0	435	Справа
Итого:				**7/7**	**0**	**435**	

Г.АРАМИЛЬ, УЛ. ЧАПАЕВА

от ПК (0+000) до ПК (1+717)

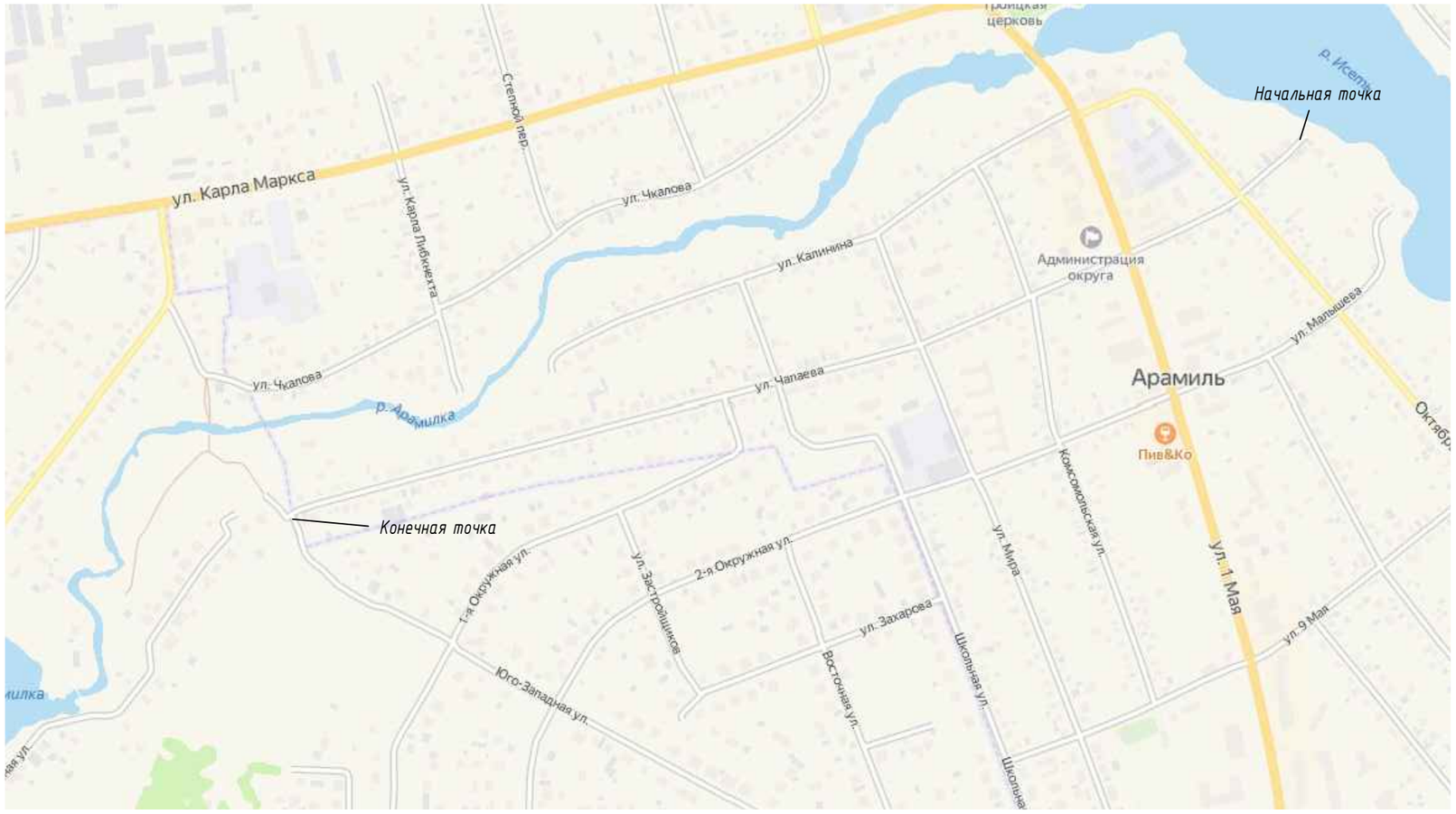

М 1:3000

г.Арамиль, ул.Чапаева

Элементы дороги в продольном профиле	21; 23 (715); R=4469м; 18 (902)
Кривые в плане	R=528м P=19; a=16° (156–302); R=409м P=23; a=10° (645–749)
Характеристики проезжей части	0 – 4,50; 65 – 3,50; 150 – 4,50; 345 – 5,50; 925 – 5,00
Видимость автомобиля в прямом направлении	0 – 750; 200 – 700; 250 – 650; 300 – 550; 350 – 500; 400 – 450; 450 – 400; 500 – 350; 550 – 300; 650 – 250; 700 – 200; 750 – 450; 800 – 750; 0
Горизонтальная дорожная разметка слева	
Дорожные ограждения и направляющие устройства по оси	
Тротуары слева	

Разметка на участке:
1.12 : 5,00 м

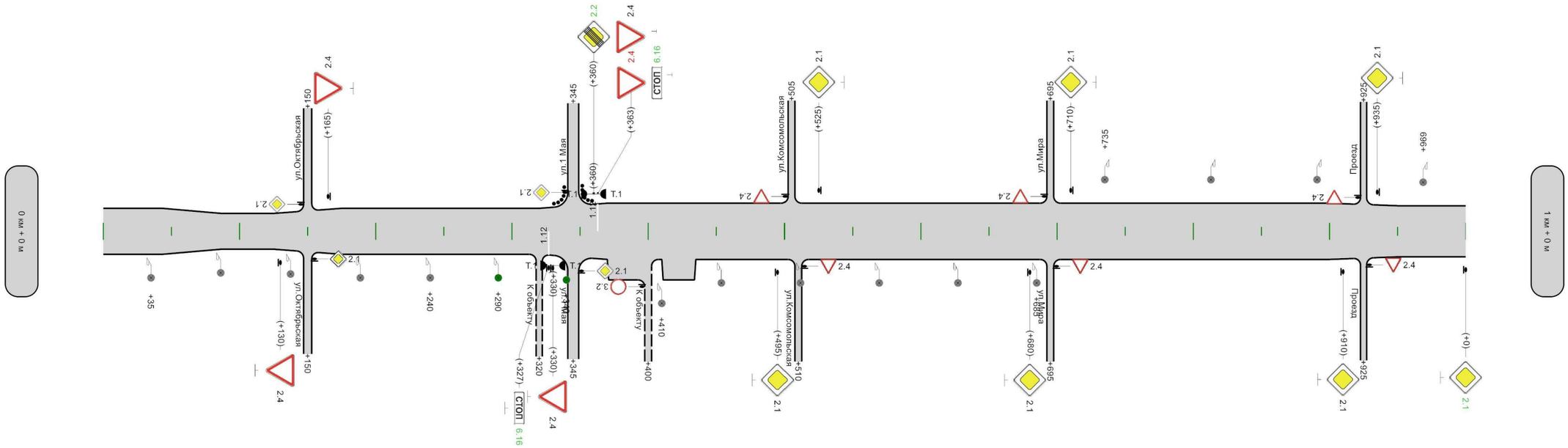

Горизонтальная дорожная разметка справа и от оси	
Дорожные ограждения и направляющие устройства слева	
Дорожные ограждения и направляющие устройства справа	
Тротуары справа	

1000м

М 1:3000

г.Арамиль, ул.Чапаева

Элементы дороги в продольном профиле	18; 63; 4; R=4586м; 141; 21; 580; 3; R=6683м; 708; 22
Кривые в плане	604; R=334м P=10; a=19°; 71
Характеристики проезжей части	5,00; 5,00
Видимость автомобиля в прямом направлении	0; 750; 700
Горизонтальная дорожная разметка слева	
Дорожные ограждения и направляющие устройства по оси	
Тротуары слева	

Разметка на участке:
нет

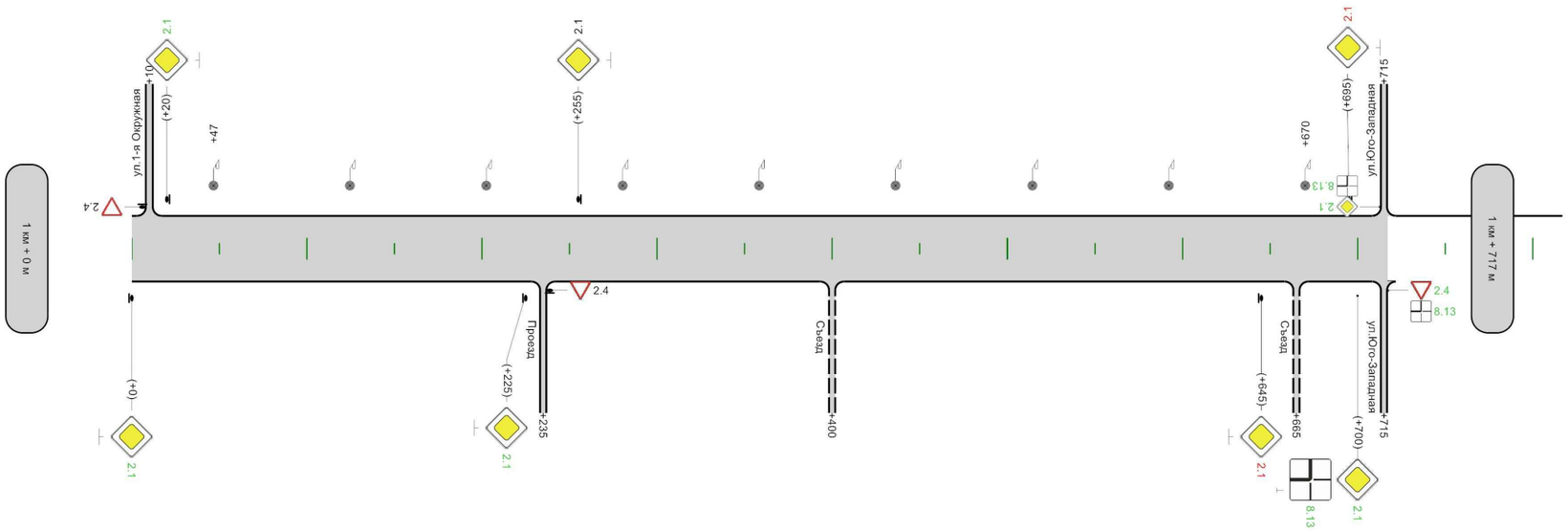

Горизонтальная дорожная разметка справа и от оси	
Дорожные ограждения и направляющие устройства слева	
Дорожные ограждения и направляющие устройства справа	
Тротуары справа	

717м

Ведомость размещения дорожных знаков

Дорога: 0016022 - г.Арамиль, ул.Чапаева
Участок: 0,000 - 1,717 км.

№ п/п	Номер знака по ГОСТ 32945-2014	Наименование знака	Типоразмер знака	Площадь знаков, м2 (для знаков индивидуального проектирования)	Адрес, км + м	Установлено / требуется установить или демонтировать	Количество	Месторасположение
1	2	3	4	5	6	7	8	9
		Знаки приоритета						
1	2.1	Главная дорога	1		0+150	Установлено	1	слева на пересечении
2	2.1	Главная дорога	1		0+150	Установлено	1	справа на пересечении
3	2.1	Главная дорога	1		0+345	Установлено	1	слева на пересечении
4	2.1	Главная дорога	1		0+345	Установлено	1	справа на пересечении
5	2.1	Главная дорога	1		0+495	Установлено	1	справа
6	2.1	Главная дорога	1		0+525	Установлено	1	слева
7	2.1	Главная дорога	1		0+680	Установлено	1	справа
8	2.1	Главная дорога	1		0+710	Установлено	1	слева
9	2.1	Главная дорога	1		0+910	Установлено	1	справа
10	2.1	Главная дорога	1		0+935	Установлено	1	слева
11	2.1	Главная дорога	1		1+000	Требуется установить	1	справа
12	2.1	Главная дорога	1		1+020	Требуется установить	1	слева
13	2.1	Главная дорога	1		1+225	Требуется установить	1	справа
14	2.1	Главная дорога	1		1+255	Установлено	1	слева
15	2.1	Главная дорога	1		1+645	Демонтировать	1	справа
16	2.1	Главная дорога	1		1+695	Демонтировать	1	слева
17	2.1	Главная дорога	1		1+700	Требуется установить	1	справа
18	2.1	Главная дорога	1		1+715	Требуется установить	1	слева на пересечении
19	2.2	Конец главной дороги	1		0+360	Требуется установить	1	слева
20	2.4	Уступите дорогу	1		0+130	Установлено	1	справа
21	2.4	Уступите дорогу	1		0+165	Установлено	1	слева
22	2.4	Уступите дорогу	1		0+330	Установлено	1	справа
23	2.4	Уступите дорогу	1		0+360	Установлено	1	слева
24	2.4	Уступите дорогу	1		0+363	Демонтировать	1	слева
25	2.4	Уступите дорогу	1		0+505	Установлено	1	слева на примыкании
26	2.4	Уступите дорогу	1		0+510	Установлено	1	справа на примыкании
27	2.4	Уступите дорогу	1		0+695	Установлено	1	слева на пересечении
28	2.4	Уступите дорогу	1		0+695	Установлено	1	справа на пересечении
29	2.4	Уступите дорогу	1		0+925	Установлено	1	слева на пересечении
30	2.4	Уступите дорогу	1		0+925	Установлено	1	справа на пересечении
31	2.4	Уступите дорогу	1		1+010	Установлено	1	слева на примыкании
32	2.4	Уступите дорогу	1		1+235	Установлено	1	справа на примыкании
33	2.4	Уступите дорогу	1		1+715	Требуется установить	1	справа на пересечении
		Итого установлено:					**23**	
		Итого перенести:						
		Итого временных:						
		Итого демонтировать:					**3**	
		Итого требуется установить:					**7**	
		Итого:					**30**	

Ведомость размещения дорожных знаков

Дорога: 0016022 - г.Арамиль, ул.Чапаева
Участок: 0,000 - 1,717 км.

№ п/п	Номер знака по ГОСТ 32945-2014	Наименование знака	Типоразмер знака	Площадь знаков, м2 (для знаков индивидуального проектирования)	Адрес, км + м	Установлено / требуется установить или демонтировать	Количество	Месторасположение
1	2	3	4	5	6	7	8	9
		Запрещающие знаки						
34	3.2	Движение запрещено	1		0+400	Установлено	1	справа на съезде
		Итого установлено:					**1**	
		Итого перенести:						
		Итого временных:						
		Итого демонтировать:						
		Итого требуется установить:						
		Итого:					**1**	
		Информационные знаки						
35	6.16	Стоп-линия	1		0+327	Требуется установить	1	справа
36	6.16	Стоп-линия	1		0+363	Требуется установить	1	слева
		Итого установлено:						
		Итого перенести:						
		Итого временных:						
		Итого демонтировать:						
		Итого требуется установить:					**2**	
		Итого:					**2**	
		Знаки дополнительной информации(таблички)						
37	8.13	Направление главной дороги	1		1+700	Требуется установить	1	справа
38	8.13	Направление главной дороги	1		1+715	Требуется установить	1	справа на пересечении
39	8.13	Направление главной дороги	1		1+715	Требуется установить	1	слева на пересечении
		Итого установлено:						
		Итого перенести:						
		Итого временных:						
		Итого демонтировать:						
		Итого требуется установить:					**3**	
		Итого:					**3**	
		Всего установлено:					**24**	
		Всего перенести:						
		Всего временных:						
		Всего демонтировать:					**3**	
		Всего требуется установить:					**12**	
		Всего:					**36**	

Ведомость наличия светофорных объектов

Дорога: 0016022 - г.Арамиль, ул.Чапаева
Участок: 0,000 - 1,717 км.

№ п/п	Адрес, км + м	Объект	Количество светофоров на объекте		Год установки	Расположение
			транспортных	пешеходных		
1	2	3	4	5	6	7
1	0+330	Автомобильная дорога	2	0	-	Справа
2	0+360	Автомобильная дорога	2	0	-	Слева
Итого:			**4**	**0**		

Ведомость размещения сигнальных столбиков

Дорога: 0016022 - г.Арамиль, ул.Чапаева
Участок: 0,000 - 1,717 км.

№ п/п	Начало участка, км+м	Конец участка, км+м	Проектируемые в соответствии с нормативными документами, м/шт	Фактически установленные, м/шт	Расположение	Материал	Зона расположения
1	2	3	4	5	6	7	8
1	0+341	0+341		0/6	Слева	Пластмасса	Сопряжение, пересечение (закругление)
2	0+349	0+349		0/6	Слева	Пластмасса	Сопряжение, пересечение (закругление)
Итого:				**0/12**			

Ведомость размещения искусственного освещения

Дорога: 0016022 - г.Арамиль, ул.Чапаева
Участок: 0,000 - 1,717 км.

№ п/п	Начало участка, км+м	Конец участка, км+м	Объект установки	Количество опор / светильников	Протяженность, м		Расположение
					Проектируемые в соответствии с нормативными документами, м	Фактически установленные, м	
1	2	3	4	5	6	7	8
1	0+035	0+240	Автомобильная дорога	5/5	0	205	Справа
2	0+290	0+340	Автомобильная дорога	2/2	50	0	Справа
3	0+410	0+685	Автомобильная дорога	6/6	0	275	Справа
4	0+735	1+670	Автомобильная дорога	13/13	0	935	Слева
Итого:				**26/26**	**50**	**1415**	

Ведомость дорожной разметки (горизонтальной)

Дорога: 0016022 - г.Арамиль, ул.Чапаева
Участок: 0,000 - 1,717 км.

№ км	1.12(м)	ИТОГО, м2
коэф.привед. к 1.1	4.000	
Ширина, м	0.40	
1	2	3
0 - 1	5,000	2,000
1 - 2	0,000	0,000
ИТОГО	5,000	2,000
ЛИН.КМ	0,005	
ПРИВЕД.КМ	0,020	
ПЛОЩАДЬ	2,000	2,000

Г.АРАМИЛЬ, УЛ. ЧКАЛОВА

от ПК (0+000) до ПК (1+305)

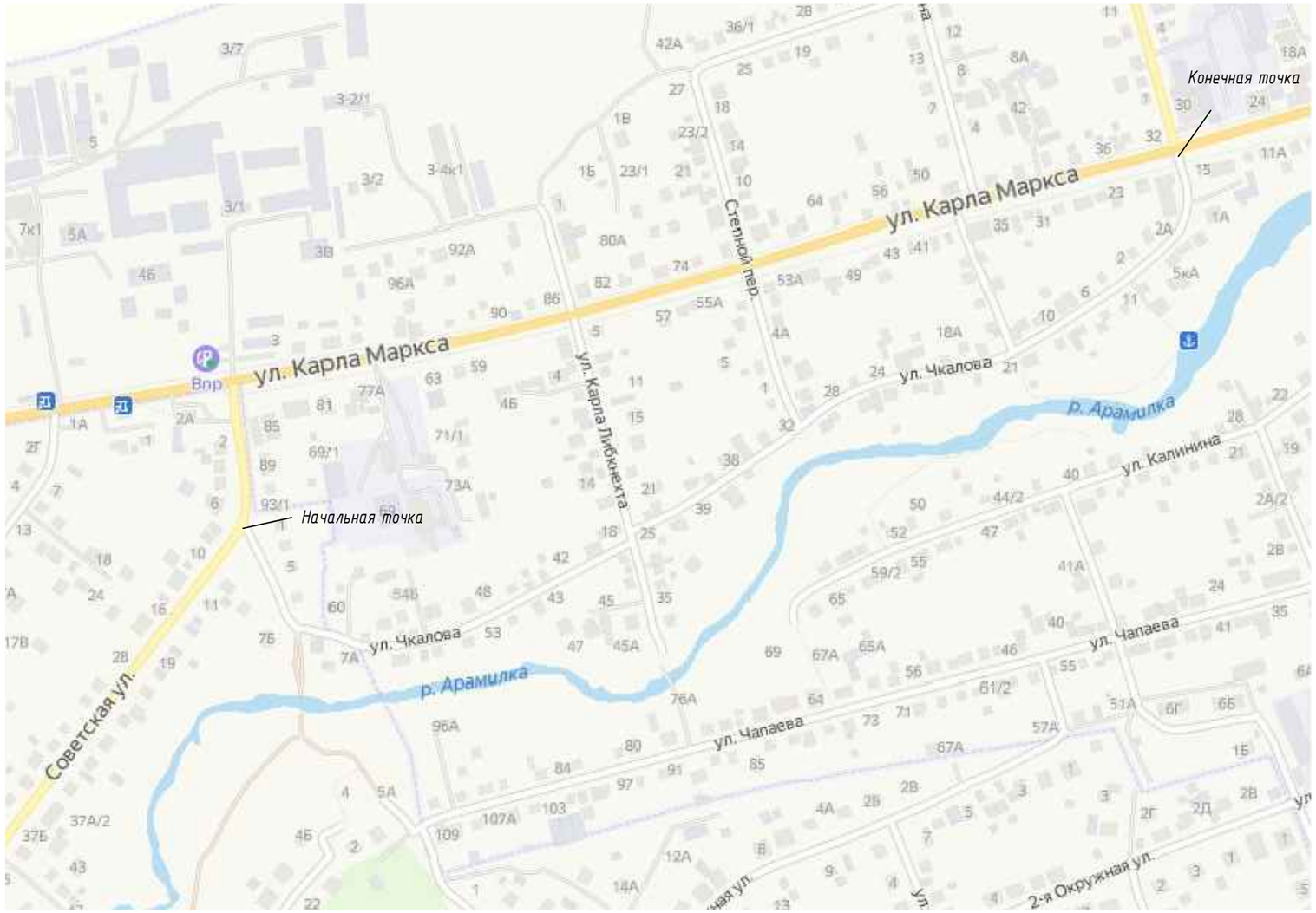

М 1:3000

г.Арамиль, ул.Чкалова

Элементы дороги в продольном профиле	2; 20; R=2908м; 122; 22; 153; 21; R=1817м; 235; 24; 351; 19; R=6844м; 533; 7; 730; 12; R=4763м; 840; 12
Кривые в плане	11; R=71м P=1; a=47°; 69; 194; R=164м P=2; a=49°; 333; 760; R=243м P=5; a=31°; 891; 923; R=213м P=1; a=99°
Характеристики проезжей части	0; 4,00
Видимость автомобиля в прямом направлении	0; 250; 50; 200; 100; 150; 150; 750; 300; 650; 350; 550; 400; 500; 450; 400; 550; 350; 600; 300; 700; 750; 0
Горизонтальная дорожная разметка слева	
Дорожные ограждения и направляющие устройства по оси	
Тротуары слева	

Разметка на участке: нет

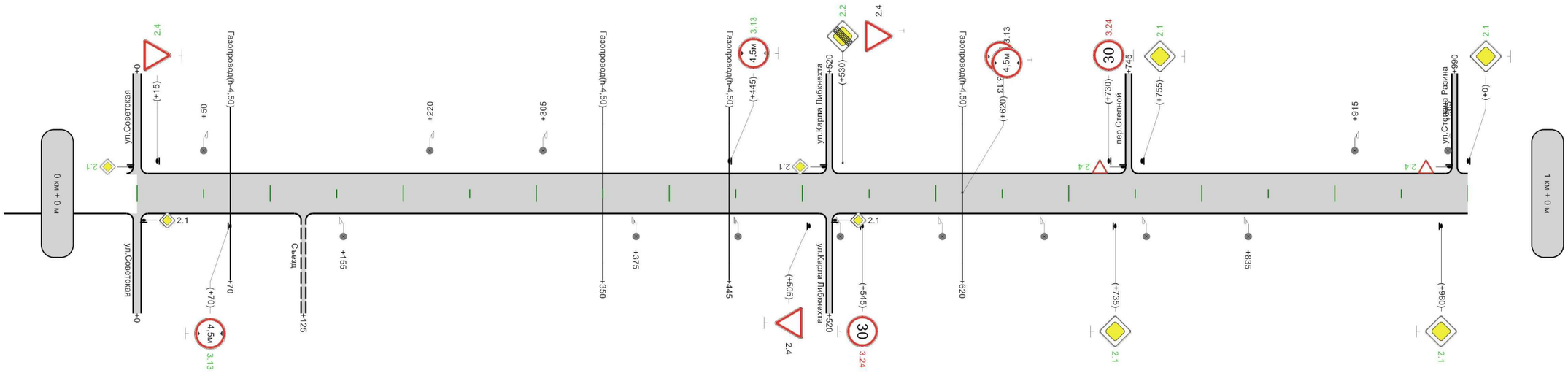

Горизонтальная дорожная разметка справа и от оси	
Дорожные ограждения и направляющие устройства слева	
Дорожные ограждения и направляющие устройства справа	
Тротуары справа	

1000м

М 1:3000

г.Арамиль, ул.Чкалова

Элементы дороги в продольном профиле	12
Кривые в плане	R=213м P=1; a=99° 294
Характеристики проезжей части	4,00 / 165 / 5,00
Видимость автомобиля в прямом направлении	0 / 750 / 300
Горизонтальная дорожная разметка слева	
Дорожные ограждения и направляющие устройства по оси	
Тротуары слева	

Разметка на участке:
нет

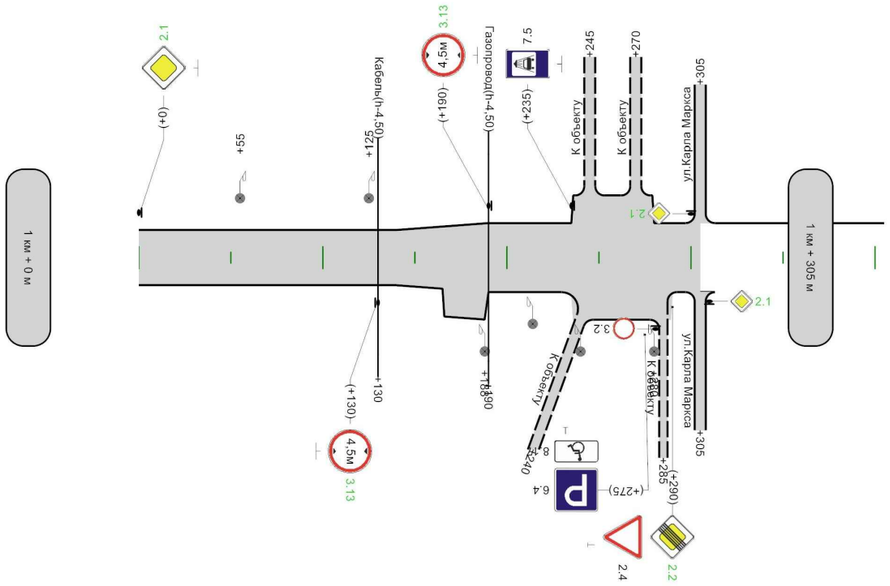

Горизонтальная дорожная разметка справа и от оси	
Дорожные ограждения и направляющие устройства слева	
Дорожные ограждения и направляющие устройства справа	
Тротуары справа	

305м

Ведомость размещения дорожных знаков

Дорога: 0016028 - г.Арамиль, ул.Чкалова
Участок: 0,000 - 1,305 км.

№ п/п	Номер знака по ГОСТ 32945-2014	Наименование знака	Типоразмер знака	Площадь знаков, м2 (для знаков индивидуального проектирования)	Адрес, км + м	Установлено / требуется установить или демонтировать	Количество	Месторасположение
1	2	3	4	5	6	7	8	9
		Знаки приоритета						
1	2.1	Главная дорога	1		0+000	Требуется установить	1	слева на пересечении
2	2.1	Главная дорога	1		0+000	Установлено	1	справа на пересечении
3	2.1	Главная дорога	1		0+520	Установлено	1	слева на пересечении
4	2.1	Главная дорога	1		0+520	Установлено	1	справа на пересечении
5	2.1	Главная дорога	1		0+735	Требуется установить	1	справа
6	2.1	Главная дорога	1		0+755	Требуется установить	1	слева
7	2.1	Главная дорога	1		0+980	Требуется установить	1	справа
8	2.1	Главная дорога	1		1+000	Требуется установить	1	слева
9	2.1	Главная дорога	1		1+305	Требуется установить	1	слева на пересечении
10	2.1	Главная дорога	1		1+305	Требуется установить	1	справа на пересечении
11	2.2	Конец главной дороги	1		0+530	Требуется установить	1	слева
12	2.2	Конец главной дороги	1		1+290	Требуется установить	1	справа
13	2.4	Уступите дорогу	1		0+015	Требуется установить	1	слева
14	2.4	Уступите дорогу	1		0+505	Установлено	1	справа
15	2.4	Уступите дорогу	1		0+530	Установлено	1	слева
16	2.4	Уступите дорогу	1		0+745	Требуется установить	1	слева на примыкании
17	2.4	Уступите дорогу	1		0+990	Требуется установить	1	слева на примыкании
18	2.4	Уступите дорогу	1		1+290	Установлено	1	справа
		Итого установлено:					**6**	
		Итого перенести:						
		Итого временных:						
		Итого демонтировать:						
		Итого требуется установить:					**12**	
		Итого:					**18**	
		Запрещающие знаки						
19	3.2	Движение запрещено	1		1+285	Установлено	1	справа на съезде
20	3.13	Ограничение высоты	1		0+070	Требуется установить	1	справа
21	3.13	Ограничение высоты	1		0+445	Требуется установить	1	слева
22	3.13	Ограничение высоты	1		0+620	Установлено	2	по центру
23	3.13	Ограничение высоты	1		1+130	Требуется установить	1	справа
24	3.13	Ограничение высоты	1		1+190	Требуется установить	1	слева
25	3.24	Ограничение максимальной скорости	1		0+545	Демонтировать	1	справа
26	3.24	Ограничение максимальной скорости	1		0+730	Демонтировать	1	слева
		Итого установлено:					**3**	
		Итого перенести:						
		Итого временных:						
		Итого демонтировать:					**2**	
		Итого требуется установить:					**4**	
		Итого:					**7**	

Ведомость размещения дорожных знаков

Дорога: 0016028 - г.Арамиль, ул.Чкалова
Участок: 0,000 - 1,305 км.

№ п/п	Номер знака по ГОСТ 32945-2014	Наименование знака	Типоразмер знака	Площадь знаков, м2 (для знаков индивидуального проектирования)	Адрес, км + м	Установлено / требуется установить или демонтировать	Количество	Месторасположение
1	2	3	4	5	6	7	8	9
		Информационные знаки						
27	6.4	Парковка (парковочное место)	1		1+275	Установлено	1	справа
		Итого установлено:					**1**	
		Итого перенести:						
		Итого временных:						
		Итого демонтировать:						
		Итого требуется установить:						
		Итого:					**1**	
		Знаки сервиса						
28	7.5	Мойка автомобилей	1		1+235	Установлено	1	слева
		Итого установлено:					**1**	
		Итого перенести:						
		Итого временных:						
		Итого демонтировать:						
		Итого требуется установить:						
		Итого:					**1**	
		Знаки дополнительной информации(таблички)						
29	8.17	Инвалиды			1+275	Установлено	1	справа
		Итого установлено:					**1**	
		Итого перенести:						
		Итого временных:						
		Итого демонтировать:						
		Итого требуется установить:						
		Итого:					**1**	
		Всего установлено:					**12**	
		Всего перенести:						
		Всего временных:						
		Всего демонтировать:					**2**	
		Всего требуется установить:					**16**	
		Всего:					**28**	

Ведомость размещения искусственного освещения

Дорога: 0016028 - г.Арамиль, ул.Чкалова
Участок: 0,000 - 1,305 км.

№ п/п	Начало участка, км+м	Конец участка, км+м	Объект установки	Количество опор / светильников	Протяженность, м		Расположение
					Проектируемые в соответствии с нормативными документами, м	Фактически установленные, м	
1	2	3	4	5	6	7	8
1	0+050	0+100	Автомобильная дорога	1/1	0	50	Слева
2	0+155	0+205	Автомобильная дорога	1/1	0	50	Справа
3	0+220	0+305	Автомобильная дорога	2/2	0	85	Слева
4	0+375	0+835	Автомобильная дорога	7/7	0	460	Справа
5	0+915	1+125	Автомобильная дорога	4/4	0	210	Слева
6	1+188	1+280	Автомобильная дорога	4/4	0	92	Справа
Итого:				**19/19**	**0**	**947**	

Г.АРАМИЛЬ, УЛ. ШКОЛЬНАЯ

от ПК (0+000) до ПК (0+700)

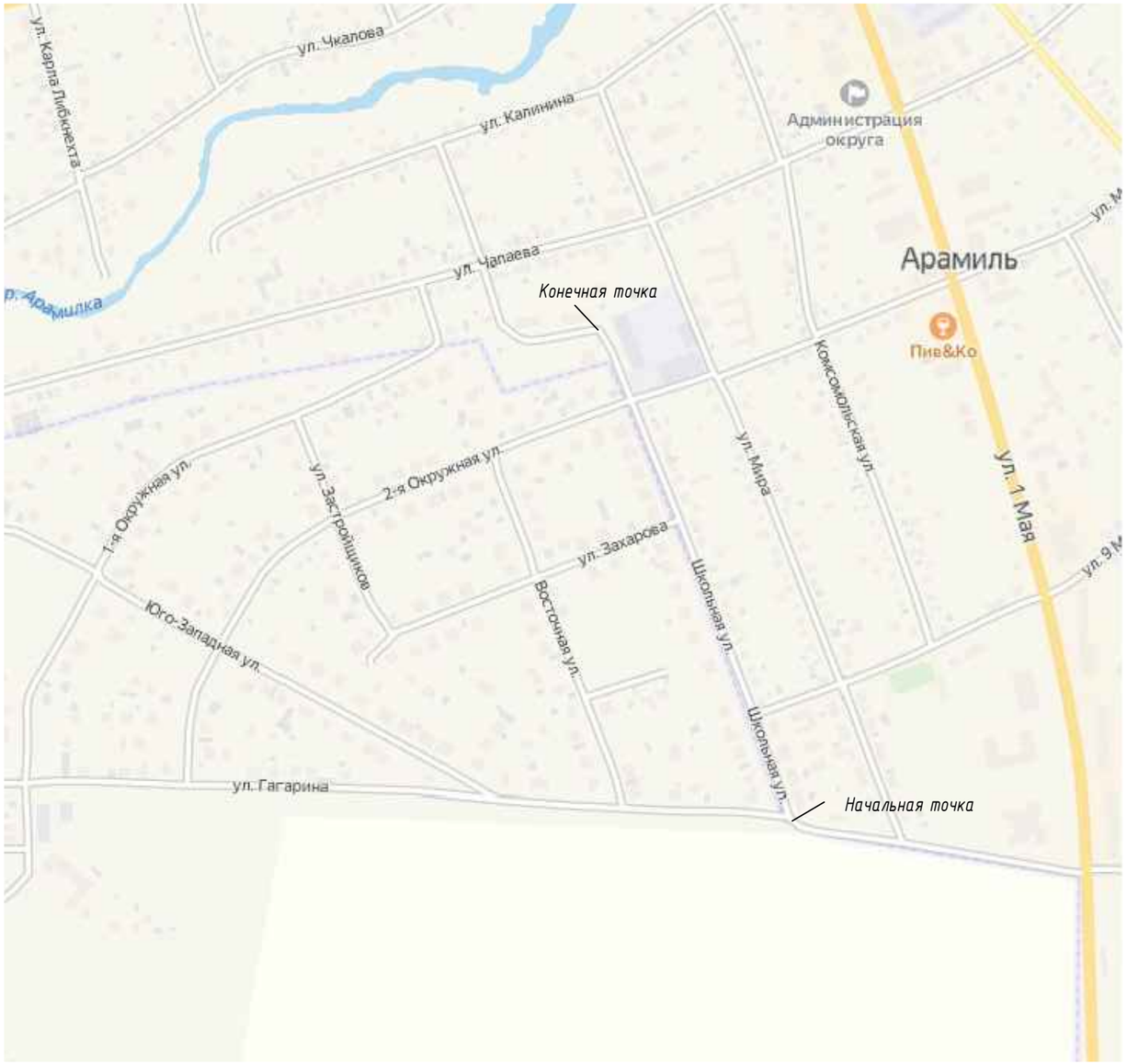

М 1:2250

г.Арамиль, ул.Школьная

Элементы дороги в продольном профиле	21; 21; 13; R=5998м; 28; 306; 27; 340; R=3600м; 2; 430
Кривые в плане	
Характеристики проезжей части	0; 6,00
Видимость автомобиля в прямом направлении	0; 300; 100; 750; 700
Горизонтальная дорожная разметка слева: 1-ая от осевой	1.2 10 - 413; 1.2 427 - 588; 1.2 602 - 644; 1.2 670 - 692
Дорожные ограждения и направляющие устройства по оси	
Тротуары слева	

Разметка на участке:
1.1 : 180,00 м
1.2 : 1277,00 м
1.5 : 170,00 м
1.6 : 280,00 м

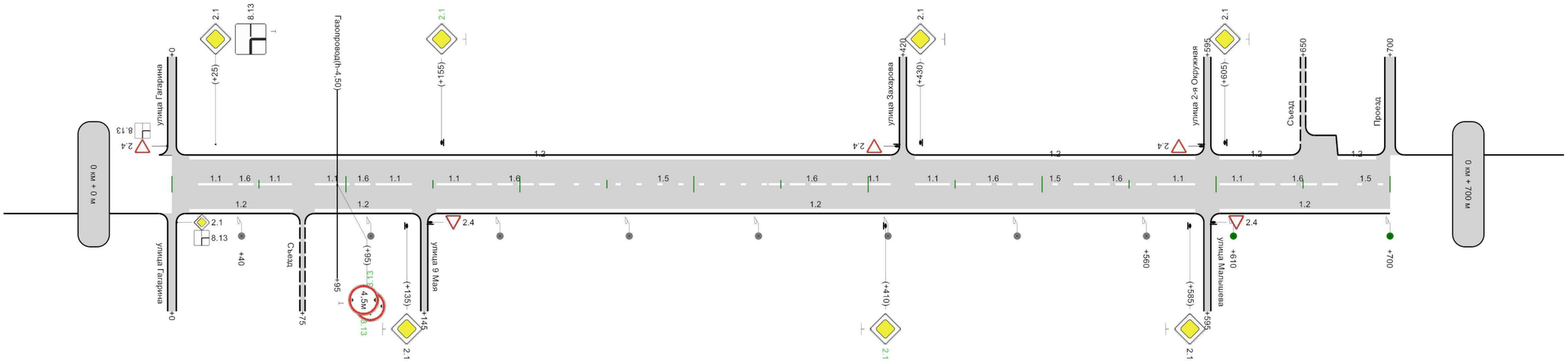

Горизонтальная дорожная разметка справа и от оси: осевая	1.1 15 - 35; 1.6 35 - 49; 1.1 49 - 69; 1.1 82 - 102; 1.6 102 - 118; 1.1 118 - 138; 1.1 152 - 172; 1.6 172 - 222; 1.5 222 - 343; 1.6 343 - 393; 1.1 393 - 413; 1.1 427 - 447; 1.6 447 - 497; 1.5 497 - 518; 1.6 518 - 568; 1.1 568 - 588; 1.1 602 - 622; 1.6 622 - 672; 1.5 672 - 700
1-ая от осевой	1.2 10 - 69; 1.2 82 - 138; 1.2 152 - 588; 1.2 602 - 700
Дорожные ограждения и направляющие устройства слева	
Дорожные ограждения и направляющие устройства справа	
Тротуары справа	

700м

Ведомость размещения дорожных знаков

Дорога: 0016075 - г.Арамиль, ул.Школьная
Участок: 0,000 - 0,700 км.

№ п/п	Номер знака по ГОСТ 32945-2014	Наименование знака	Типоразмер знака	Площадь знаков, м2 (для знаков индивидуального проектирования)	Адрес, км + м	Установлено / требуется установить или демонтировать	Количество	Месторасположение
1	2	3	4	5	6	7	8	9
		Знаки приоритета						
1	2.1	Главная дорога	1		0+000	Установлено	1	справа на пересечении
2	2.1	Главная дорога	1		0+025	Установлено	1	слева
3	2.1	Главная дорога	1		0+135	Установлено	1	справа
4	2.1	Главная дорога	1		0+155	Требуется установить	1	слева
5	2.1	Главная дорога	1		0+410	Требуется установить	1	справа
6	2.1	Главная дорога	1		0+430	Установлено	1	слева
7	2.1	Главная дорога	1		0+585	Установлено	1	справа
8	2.1	Главная дорога	1		0+605	Установлено	1	слева
9	2.4	Уступите дорогу	1		0+000	Установлено	1	слева на пересечении
10	2.4	Уступите дорогу	1		0+145	Установлено	1	справа на примыкании
11	2.4	Уступите дорогу	1		0+420	Установлено	1	слева на примыкании
12	2.4	Уступите дорогу	1		0+595	Установлено	1	слева на пересечении
13	2.4	Уступите дорогу	1		0+595	Установлено	1	справа на пересечении
		Итого установлено:					**11**	
		Итого перенести:						
		Итого временных:						
		Итого демонтировать:						
		Итого требуется установить:					**2**	
		Итого:					**13**	
		Запрещающие знаки						
14	3.13	Ограничение высоты	1		0+095	Требуется установить	2	по центру в прямом направлении
		Итого установлено:						
		Итого перенести:						
		Итого временных:						
		Итого демонтировать:						
		Итого требуется установить:					**2**	
		Итого:					**2**	
		Знаки дополнительной информации(таблички)						
15	8.13	Направление главной дороги	1		0+025	Установлено	1	слева
16	8.13	Направление главной дороги	1		0+000	Установлено	1	справа на пересечении
17	8.13	Направление главной дороги	1		0+000	Установлено	1	слева на пересечении
		Итого установлено:					**3**	
		Итого перенести:						
		Итого временных:						
		Итого демонтировать:						
		Итого требуется установить:						
		Итого:					**3**	
		Всего установлено:					**14**	
		Всего перенести:						
		Всего временных:						
		Всего демонтировать:						
		Всего требуется установить:					**4**	
		Всего:					**18**	

Ведомость размещения искусственного освещения

Дорога: 0016075 - г.Арамиль, ул.Школьная
Участок: 0,000 - 0,700 км.

№ п/п	Начало участка, км+м	Конец участка, км+м	Объект установки	Количество опор / светильников	Протяженность, м		Расположение
					Проектируемые в соответствии с нормативными документами, м	Фактически установленные, м	
1	2	3	4	5	6	7	8
1	0+040	0+560	Автомобильная дорога	8/8	0	520	Справа
2	0+610	0+700	Автомобильная дорога	2/2	90	0	Справа
Итого:				**10/10**	**90**	**520**	

Ведомость дорожной разметки (горизонтальной)

Дорога: 0016075 - г.Арамиль, ул.Школьная
Участок: 0,000 - 0,700 км.

№ км	1.1(м)	1.2(м)	1.5(м)	1.6(м)	ИТОГО, м2
коэф.привед. к 1.1	1.000	1.000	0.250	0.750	
Ширина, м	0.10	0.10	0.10	0.10	
1	2	3	4	5	6
0 - 1	180,000	1277,000	170,000	280,000	170,950
ИТОГО	180,000	1277,000	170,000	280,000	170,950
ЛИН.КМ	0,180	1,277	0,170	0,280	
ПРИВЕД.КМ	0,180	1,277	0,043	0,210	
ПЛОЩАДЬ	18,000	127,700	4,250	21,000	170,950

Г.АРАМИЛЬ, УЛ. ЩОРСА

от ПК (0+000) до ПК (1+694)

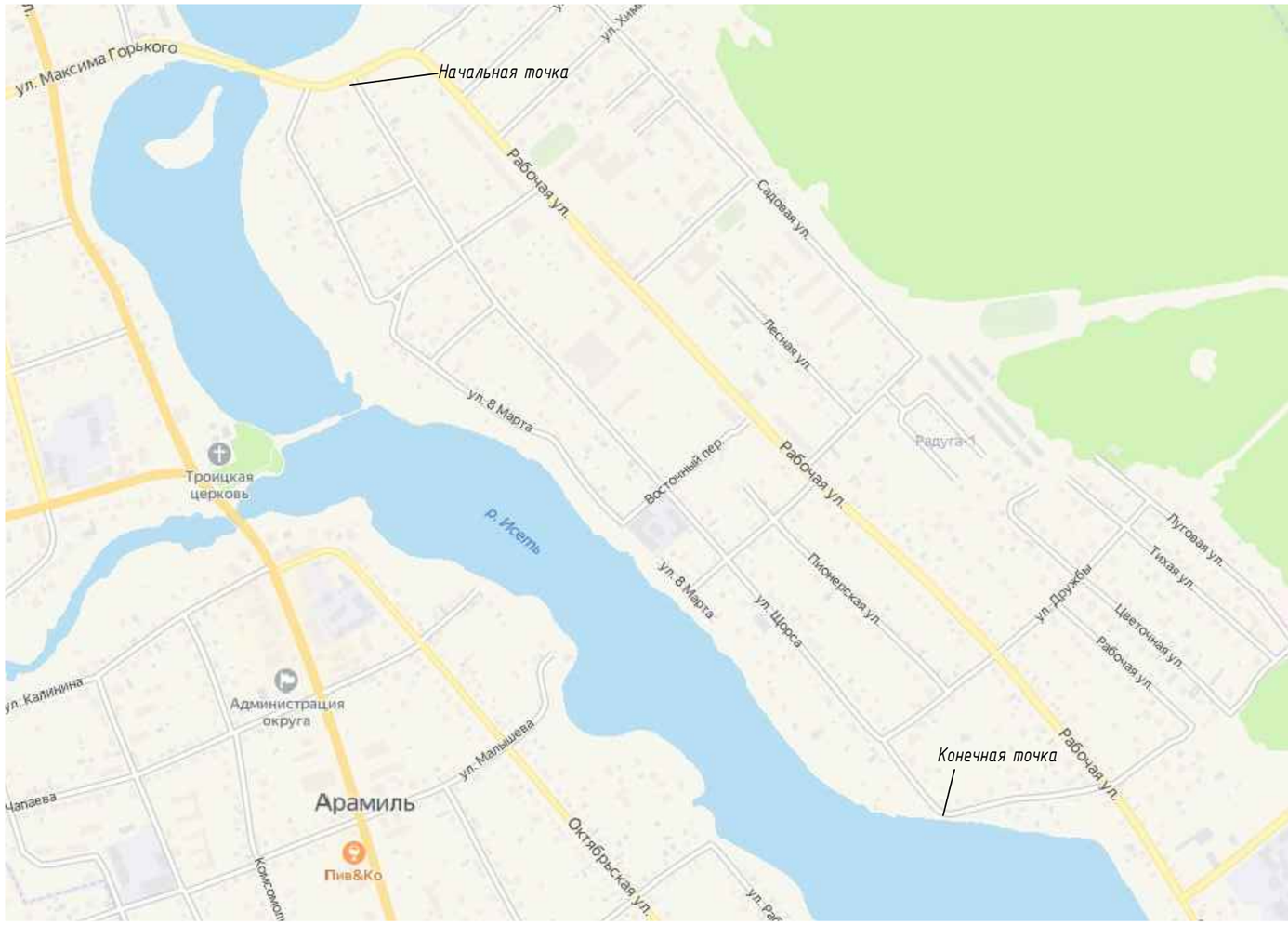

М 1:2250

г.Арамиль, ул.Щорса

Элементы дороги в продольном профиле	33 33 8 R=3983м 32 265 32 301 R=2205м 14 403 14 439 R=3593м 8 520 2 733 R=2797м
Кривые в плане	401 R=530м P=52; a=6° 540
Характеристики проезжей части	0 5,50 600 4,50
Видимость автомобиля в прямом направлении	0 200 50 250 100 750 150 700 200 650 250 600 300 500 350 300 400 450 450 400 500 350 550 300 600 250 650 200 700 750 750
Горизонтальная дорожная разметка слева	
Дорожные ограждения и направляющие устройства по оси	
Тротуары слева	

Разметка на участке:
1.14.1 : 10,00 м
1.25 : 40,00 м

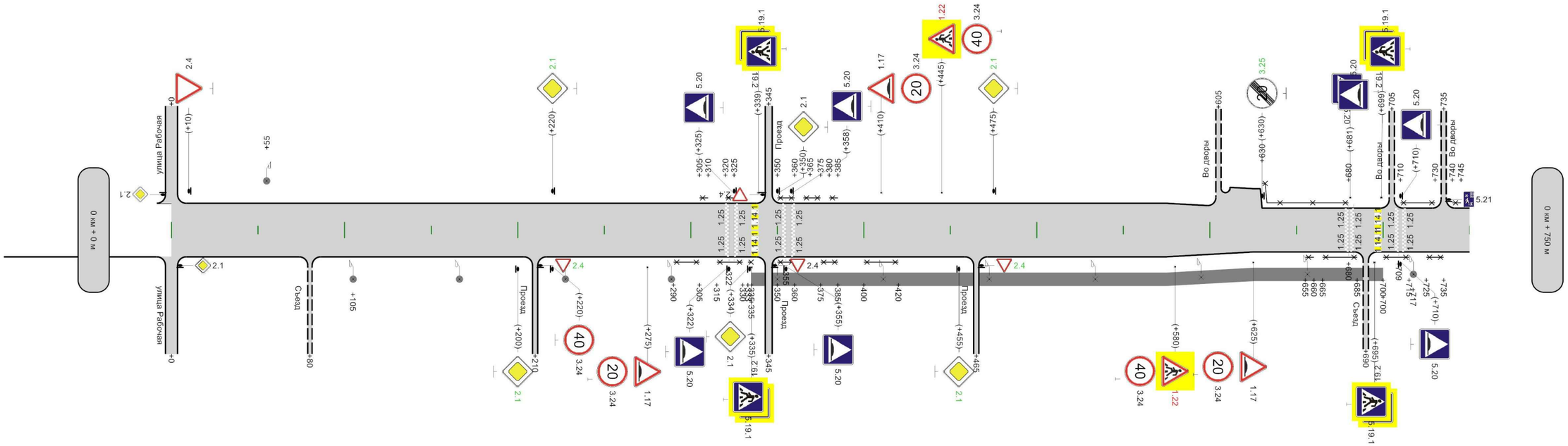

Горизонтальная дорожная разметка справа и от оси	
Дорожные ограждения и направляющие устройства слева	Металл, 630 - 680; Металл, 710 - 730
Дорожные ограждения и направляющие устройства справа	Металл, 400 - 420; Металл, 665 - 685
Тротуары справа	ширина 1,5м, а/б, 335 - 700

750м

М 1:2250

г.Арамиль, ул.Щорса

Элементы дороги в продольном профиле	2; R=2797м; 25; 809; 24; 838; R=5308м; 27; 109; 19; 229; R=3614м
Кривые в плане	
Характеристики проезжей части	4,50; 3,50
Видимость автомобиля в прямом направлении	750; 700; 800; 600; 850; 550; 900; 500; 950; 450; 0; 400; 50; 350; 100; 300; 150; 250; 200; 200; 400; 750; 500
Горизонтальная дорожная разметка слева	
Дорожные ограждения и направляющие устройства по оси	
Тротуары слева	

Разметка на участке:
нет

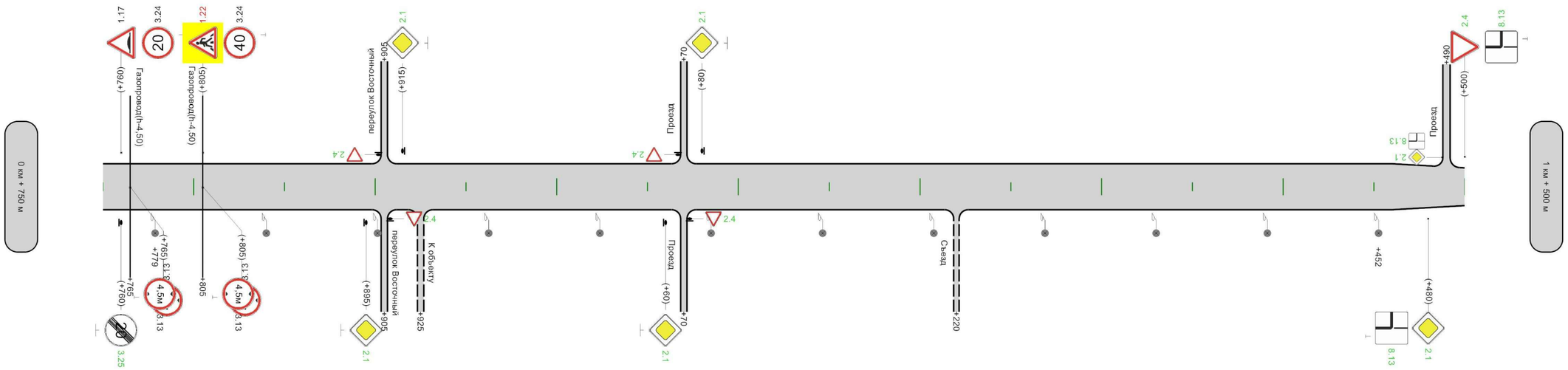

Горизонтальная дорожная разметка справа и от оси	
Дорожные ограждения и направляющие устройства слева	
Дорожные ограждения и направляющие устройства справа	
Тротуары справа	

750м

М 1:2250

г.Арамиль, ул.Щорса

Элементы дороги в продольном профиле	19; 60; 515; 549; 61; R=3614м; R=2328м
Кривые в плане	551; R=109м P=1; a=69°; 682
Характеристики проезжей части	3,50
Видимость автомобиля в прямом направлении	500; 750; 650
Горизонтальная дорожная разметка слева	
Дорожные ограждения и направляющие устройства по оси	
Тротуары слева	

Разметка на участке:
нет

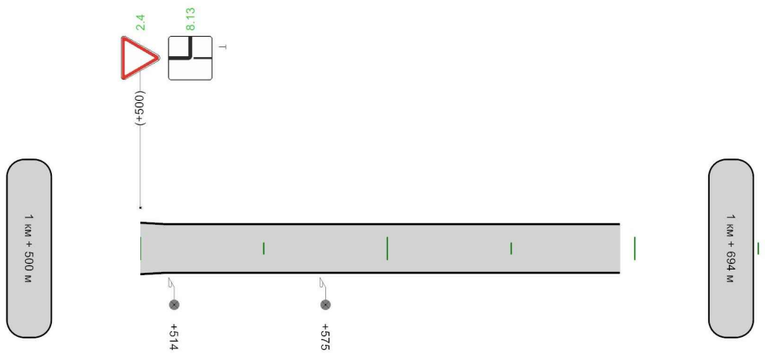

Горизонтальная дорожная разметка справа и от оси	
Дорожные ограждения и направляющие устройства слева	
Дорожные ограждения и направляющие устройства справа	
Тротуары справа	

194м

Ведомость размещения дорожных знаков

Дорога: 0016049 - г.Арамиль, ул.Щорса
Участок: 0,000 - 1,694 км.

№ п/п	Номер знака по ГОСТ 32945-2014	Наименование знака	Типоразмер знака	Площадь знаков, м2 (для знаков индивидуального проектирования)	Адрес, км + м	Установлено / требуется установить или демонтировать	Количество	Месторасположение
1	2	3	4	5	6	7	8	9
		Предупреждающие знаки						
1	1.17	Искусственная неровность	1		0+275	Установлено	1	справа
2	1.17	Искусственная неровность	1		0+410	Установлено	1	слева
3	1.17	Искусственная неровность	1		0+625	Установлено	1	справа
4	1.17	Искусственная неровность	1		0+760	Установлено	1	слева
5	1.22	Пешеходный переход	1		0+445	Демонтировать	1	слева
6	1.22	Пешеходный переход	1		0+580	Демонтировать	1	справа
7	1.22	Пешеходный переход	1		0+805	Демонтировать	1	слева
		Итого установлено:					**4**	
		Итого перенести:						
		Итого временных:						
		Итого демонтировать:					**3**	
		Итого требуется установить:						
		Итого:					**4**	
		Знаки приоритета						
8	2.1	Главная дорога	1		0+000	Установлено	1	слева на пересечении
9	2.1	Главная дорога	1		0+000	Установлено	1	справа на пересечении
10	2.1	Главная дорога	1		0+200	Требуется установить	1	справа
11	2.1	Главная дорога	1		0+220	Требуется установить	1	слева
12	2.1	Главная дорога	1		0+334	Установлено	1	справа
13	2.1	Главная дорога	1		0+350	Установлено	1	слева
14	2.1	Главная дорога	1		0+455	Требуется установить	1	справа
15	2.1	Главная дорога	1		0+475	Требуется установить	1	слева
16	2.1	Главная дорога	1		0+895	Требуется установить	1	справа
17	2.1	Главная дорога	1		0+915	Требуется установить	1	слева
18	2.1	Главная дорога	1		1+060	Требуется установить	1	справа
19	2.1	Главная дорога	1		1+080	Требуется установить	1	слева
20	2.1	Главная дорога	1		1+480	Требуется установить	1	справа
21	2.1	Главная дорога	1		1+490	Требуется установить	1	слева на примыкании
22	2.4	Уступите дорогу	1		0+010	Установлено	1	слева
23	2.4	Уступите дорогу	1		0+210	Требуется установить	1	справа на примыкании
24	2.4	Уступите дорогу	1		0+345	Установлено	1	слева на пересечении
25	2.4	Уступите дорогу	1		0+345	Установлено	1	справа на пересечении
26	2.4	Уступите дорогу	1		0+465	Требуется установить	1	справа на примыкании
27	2.4	Уступите дорогу	1		0+905	Требуется установить	1	слева на пересечении
28	2.4	Уступите дорогу	1		0+905	Требуется установить	1	справа на пересечении
29	2.4	Уступите дорогу	1		1+070	Требуется установить	1	слева на пересечении
30	2.4	Уступите дорогу	1		1+070	Требуется установить	1	справа на пересечении
31	2.4	Уступите дорогу	1		1+500	Требуется установить	1	слева
		Итого установлено:					**7**	
		Итого перенести:						
		Итого временных:						
		Итого демонтировать:						
		Итого требуется установить:					**17**	
		Итого:					**24**	

Ведомость размещения дорожных знаков

Дорога: 0016049 - г.Арамиль, ул.Щорса
Участок: 0,000 - 1,694 км.

№ п/п	Номер знака по ГОСТ 32945-2014	Наименование знака	Типоразмер знака	Площадь знаков, м2 (для знаков индивидуального проектирования)	Адрес, км + м	Установлено / требуется установить или демонтировать	Количество	Месторасположение
1	2	3	4	5	6	7	8	9
		Запрещающие знаки						
32	3.13	Ограничение высоты	1		0+765	Установлено	2	по центру в прямом направлении
33	3.13	Ограничение высоты	1		0+805	Установлено	2	по центру в прямом направлении
34	3.24	Ограничение максимальной скорости	1		0+220	Установлено	1	справа
35	3.24	Ограничение максимальной скорости	1		0+275	Установлено	1	справа
36	3.24	Ограничение максимальной скорости	1		0+410	Установлено	1	слева
37	3.24	Ограничение максимальной скорости	1		0+445	Установлено	1	слева
38	3.24	Ограничение максимальной скорости	1		0+580	Установлено	1	справа
39	3.24	Ограничение максимальной скорости	1		0+625	Установлено	1	справа
40	3.24	Ограничение максимальной скорости	1		0+760	Установлено	1	слева
41	3.24	Ограничение максимальной скорости	1		0+805	Установлено	1	слева
42	3.25	Конец ограничения максимальной скорости	1		0+630	Требуется установить	1	слева
43	3.25	Конец ограничения максимальной скорости	1		0+760	Требуется установить	1	справа
		Итого установлено:					**12**	
		Итого перенести:						
		Итого временных:						
		Итого демонтировать:						
		Итого требуется установить:					**2**	
		Итого:					**14**	
		Знаки особых предписаний						
44	5.19.1	Пешеходный переход	1		0+335	Установлено	1	справа
45	5.19.1	Пешеходный переход	1		0+339	Установлено	1	слева
46	5.19.1	Пешеходный переход	1		0+695	Установлено	1	справа
47	5.19.1	Пешеходный переход	1		0+699	Установлено	1	слева
48	5.19.2	Пешеходный переход	1		0+335	Установлено	1	справа
49	5.19.2	Пешеходный переход	1		0+339	Установлено	1	слева
50	5.19.2	Пешеходный переход	1		0+695	Установлено	1	справа
51	5.19.2	Пешеходный переход	1		0+699	Установлено	1	слева
52	5.20	Искусственная неровность	1		0+322	Установлено	1	справа
53	5.20	Искусственная неровность	1		0+325	Установлено	1	слева
54	5.20	Искусственная неровность	1		0+355	Установлено	1	справа
55	5.20	Искусственная неровность	1		0+358	Установлено	1	слева
56	5.20	Искусственная неровность	1		0+681	Установлено	2	слева
57	5.20	Искусственная неровность	1		0+710	Установлено	1	слева
58	5.20	Искусственная неровность	1		0+710	Установлено	1	справа
59	5.21	Жилая зона	1		0+735	Установлено	1	слева на съезде
		Итого установлено:					**17**	
		Итого перенести:						
		Итого временных:						
		Итого демонтировать:						
		Итого требуется установить:						
		Итого:					**17**	

Ведомость размещения дорожных знаков

Дорога: 0016049 - г.Арамиль, ул.Щорса
Участок: 0,000 - 1,694 км.

№ п/п	Номер знака по ГОСТ 32945-2014	Наименование знака	Типоразмер знака	Площадь знаков, м2 (для знаков индивидуального проектирования)	Адрес, км + м	Установлено / требуется установить или демонтировать	Количество	Месторасположение
1	2	3	4	5	6	7	8	9
		Знаки дополнительной информации(таблички)						
60	8.13	Направление главной дороги	1		1+490	Требуется установить	1	слева на примыкании
61	8.13	Направление главной дороги	1		1+480	Требуется установить	1	справа
62	8.13	Направление главной дороги	1		1+500	Требуется установить	1	слева
		Итого установлено:						
		Итого перенести:						
		Итого временных:						
		Итого демонтировать:						
		Итого требуется установить:					**3**	
		Итого:					**3**	
		Всего установлено:					**40**	
		Всего перенести:						
		Всего временных:						
		Всего демонтировать:					**3**	
		Всего требуется установить:					**22**	
		Всего:					**62**	

Ведомость размещения искусственного освещения

Дорога: 0016049 - г.Арамиль, ул.Щорса
Участок: 0,000 - 1,694 км.

№ п/п	Начало участка, км+м	Конец участка, км+м	Объект установки	Количество опор / светильников	Протяженность, м		Расположение
					Проектируемые в соответствии с нормативными документами, м	Фактически установленные, м	
1	2	3	4	5	6	7	8
1	0+055	0+105	Автомобильная дорога	1/1	0	50	Слева
2	0+105	1+575	Автомобильная дорога	25/25	0	1470	Справа
Итого:				**26/26**	**0**	**1520**	

Ведомость дорожной разметки (горизонтальной)

Дорога: 0016049 - г.Арамиль, ул.Щорса
Участок: 0,000 - 1,694 км.

№ км	1.14.1(м)	1.25(м)	ИТОГО, м2
коэф.привед. к 1.1	**16.000**	**0.160**	
Ширина, м	**4.00**	**0.40**	
1	2	3	4
0 - 1	10,000	40,000	**16,640**
1 - 2	0,000	0,000	**0,000**
ИТОГО	**10,000**	**40,000**	**16,640**
ЛИН.КМ	**0,010**	**0,040**	
ПРИВЕД.КМ	**0,160**	**0,006**	
ПЛОЩАДЬ	**16,000**	**0,640**	**16,640**

Ведомость размещения дорожного ограждения

Дорога: 0016049 - г.Арамиль, ул.Щорса
Участок: 0,000 - 1,694 км.

№ п/п	Начало участка, км+м	Конец участка, км+м	Протяженность, м			Дата установки, г	Расположение	Тип	Материал	Уровень удерживающей способности	Высота, м	Зона расположения
			Проектируемые в соответствии с нормативными документами, м	Фактически установленные, м	Демонтировать, м							
1	2	3	4	5	6	7	8	9	10	11	12	13
1	0+290	0+305		15			Справа	Направляющие	Металл	У - 1	1,10	Автомобильная дорога
2	0+305	0+310		5			Слева	Направляющие	Металл	У - 1	1,10	Автомобильная дорога
3	0+315	0+330		15			Справа	Направляющие	Металл	У - 1	1,10	Автомобильная дорога
4	0+320	0+325		5			Слева	Направляющие	Металл	У - 1	1,10	Автомобильная дорога
5	0+333	0+335		2			Справа	Направляющие	Металл	У - 1	1,10	Автомобильная дорога
6	0+350	0+360		10			Справа	Направляющие	Металл	У - 1	1,10	Автомобильная дорога
7	0+350	0+360		10			Слева	Направляющие	Металл	У - 1	1,10	Автомобильная дорога
8	0+365	0+375		10			Слева	Направляющие	Металл	У - 1	1,10	Автомобильная дорога
9	0+375	0+385		10			Справа	Направляющие	Металл	У - 1	1,10	Автомобильная дорога
10	0+380	0+385		5			Слева	Направляющие	Металл	У - 1	1,10	Автомобильная дорога
11	0+400	0+420		20			Справа	Направляющие	Металл	У - 1	1,10	Автомобильная дорога
12	0+630	0+680		50			Слева	Направляющие	Металл	У - 1	1,10	Автомобильная дорога
13	0+655	0+660		5			Справа	Направляющие	Металл	У - 1	1,10	Автомобильная дорога
14	0+665	0+685		20			Справа	Направляющие	Металл	У - 1	1,10	Автомобильная дорога
15	0+700	0+715		15			Справа	Направляющие	Металл	У - 1	1,10	Автомобильная дорога
16	0+710	0+730		20			Слева	Направляющие	Металл	У - 1	1,10	Автомобильная дорога
17	0+725	0+735		10			Справа	Направляющие	Металл	У - 1	1,10	Автомобильная дорога
18	0+740	0+745		5			Слева	Направляющие	Металл	У - 1	1,10	Автомобильная дорога
Итого:				**232**								

Ведомость размещения пешеходных дорожек (тротуаров)

Дорога: 0016049 - г.Арамиль, ул.Щорса
Участок: 0,000 - 1,694 км.

№	Начало участка, км+м	Конец участка, км+м	Объект установки	Расположение	Протяженность, м	
					Проектируемые в соответствии с нормативными документами, м	Фактически установленные, м
1	2	3	4	5	6	7
1	0+335	0+700	Автомобильная дорога	Справа		365
Итого:						**365**

Ведомость размещения пешеходных переходов

Дорога: 0016049 - г.Арамиль, ул.Щорса
Участок: 0,000 - 1,694 км.

№ п/п	Адрес, км + м	Вид перехода	Расположение перехода	Наличие пешеходных дорожек от места остановки общественного тр-та до пешеходных переходов
1	2	3	4	5
1	0+337	нерегулируемый наземный	в одном уровне	нет
2	0+697	нерегулируемый наземный	в одном уровне	нет
		количество		
Итого:	**наземных**	**2**		
	надземных в разных уровнях	**0**		
	подземных в разных уровнях	**0**		

Ведомость размещения искусственных неровностей

Дорога: 0016049 - г.Арамиль, ул.Щорса
Участок: 0,000 - 1,694 км.

№ п/п	Адрес, км + м	Расположение	Конструкция	Размеры				Населенный пункт	Признак существования
				Длина, м	Ширина, м	Высота, м	Объем, м3		
1	2	3	4	5	6	7	8	9	10
1	0+322	С обеих сторон	Монолитная	3,00	5,50				Реально существует
2	0+355	С обеих сторон	Монолитная	3,00	5,50				Реально существует
3	0+680	С обеих сторон	Монолитная	3,00	4,50				Реально существует
4	0+709	С обеих сторон	Монолитная	3,00	4,50				Реально существует
Итого:									

Г.АРАМИЛЬ, УЛ. ЭНГЕЛЬСА

от ПК (0+000) до ПК (0+627)

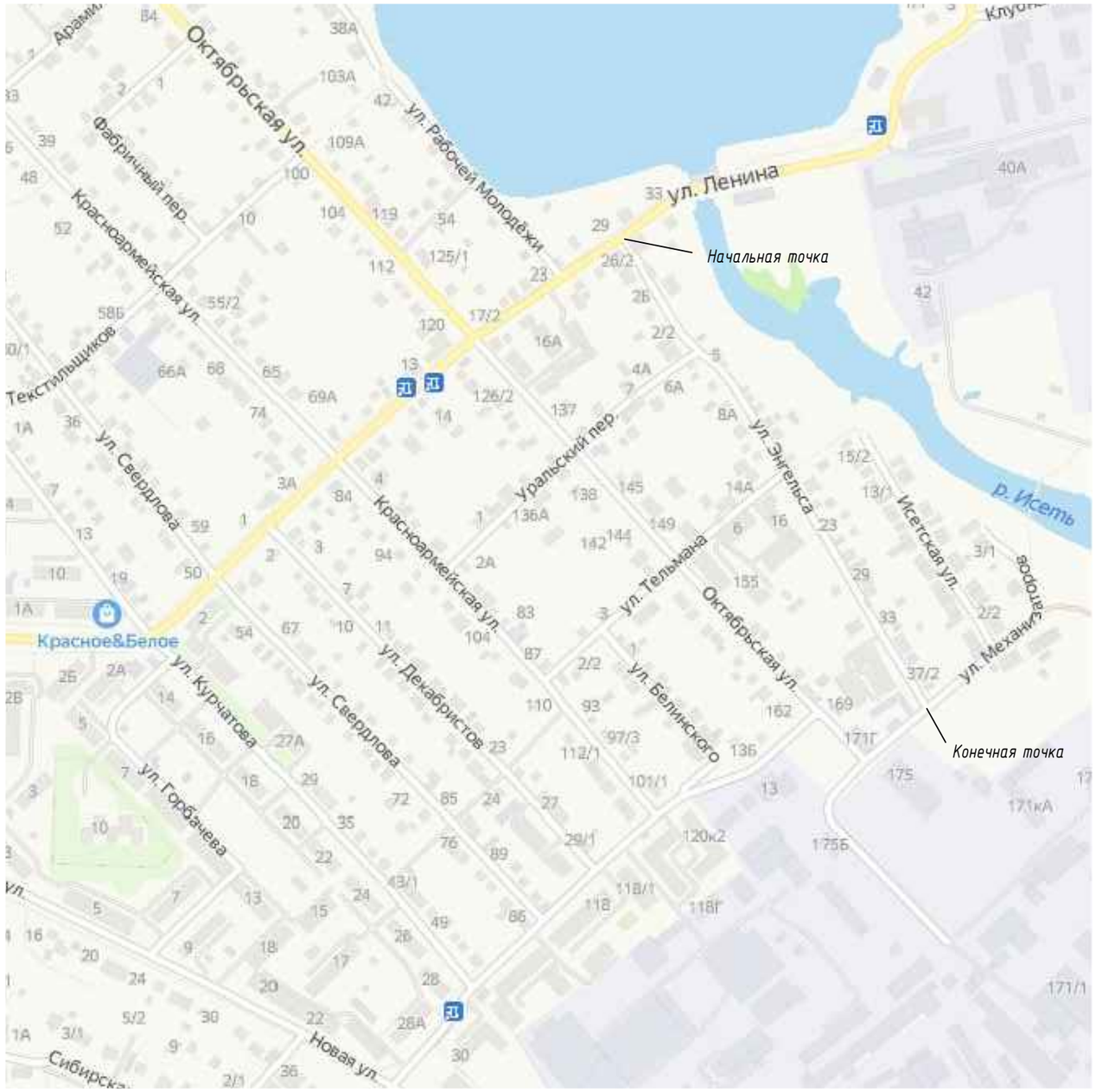

М 1:2250

г.Арамиль, ул.Энгельса

Элементы дороги в продольном профиле	11; 77; 13; R=3594м; 162; 11; 288; 2; R=5169м; 404; 20
Кривые в плане	
Характеристики проезжей части	0; 3,50
Видимость автомобиля в прямом направлении	0; 750; 600
Горизонтальная дорожная разметка слева	
Дорожные ограждения и направляющие устройства по оси	
Тротуары слева	

Разметка на участке:
нет

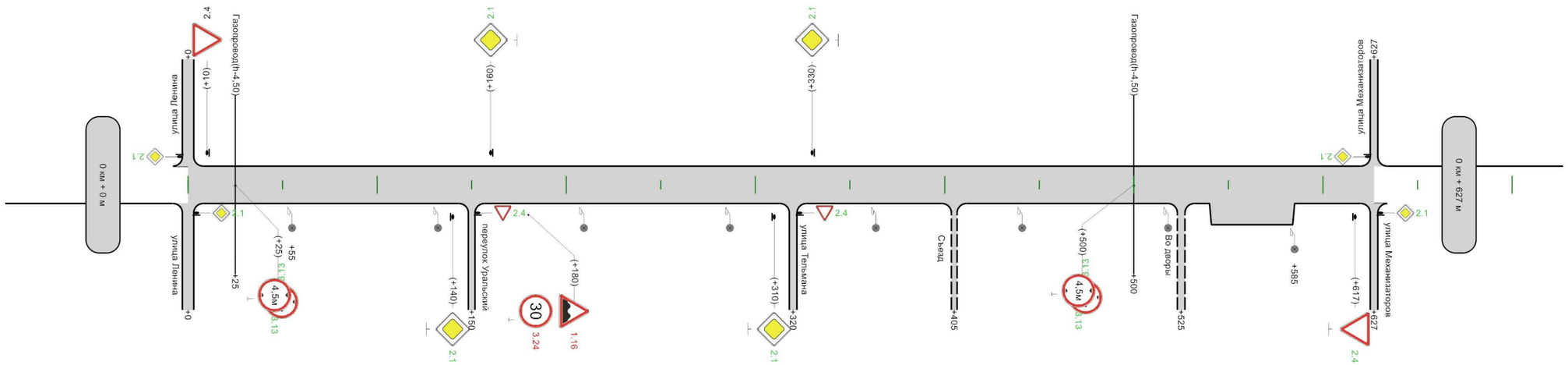

Горизонтальная дорожная разметка справа и от оси	
Дорожные ограждения и направляющие устройства слева	
Дорожные ограждения и направляющие устройства справа	
Тротуары справа	

627м

Ведомость размещения дорожных знаков

Дорога: 0016081 - г.Арамиль, ул.Энгельса
Участок: 0,000 - 0,627 км.

№ п/п	Номер знака по ГОСТ 32945-2014	Наименование знака	Типоразмер знака	Площадь знаков, м2 (для знаков индивидуального проектирования)	Адрес, км + м	Установлено / требуется установить или демонтировать	Количество	Месторасположение
1	2	3	4	5	6	7	8	9
		Предупреждающие знаки						
1	1.16	Неровная дорога	1		0+180	Демонтировать	1	справа
		Итого установлено:						
		Итого перенести:						
		Итого временных:						
		Итого демонтировать:					**1**	
		Итого требуется установить:						
		Итого:						
		Знаки приоритета						
2	2.1	Главная дорога	1		0+000	Требуется установить	1	слева на пересечении
3	2.1	Главная дорога	1		0+000	Требуется установить	1	справа на пересечении
4	2.1	Главная дорога	1		0+140	Требуется установить	1	справа
5	2.1	Главная дорога	1		0+160	Требуется установить	1	слева
6	2.1	Главная дорога	1		0+310	Требуется установить	1	справа
7	2.1	Главная дорога	1		0+330	Требуется установить	1	слева
8	2.1	Главная дорога	1		0+627	Требуется установить	1	слева на пересечении
9	2.1	Главная дорога	1		0+627	Требуется установить	1	справа на пересечении
10	2.4	Уступите дорогу	1		0+010	Установлено	1	слева
11	2.4	Уступите дорогу	1		0+150	Требуется установить	1	справа на примыкании
12	2.4	Уступите дорогу	1		0+320	Требуется установить	1	справа на примыкании
13	2.4	Уступите дорогу	1		0+617	Требуется установить	1	справа
		Итого установлено:					**1**	
		Итого перенести:						
		Итого временных:						
		Итого демонтировать:						
		Итого требуется установить:					**11**	
		Итого:					**12**	
		Запрещающие знаки						
14	3.13	Ограничение высоты	1		0+025	Требуется установить	2	по центру в прямом направлении
15	3.13	Ограничение высоты	1		0+500	Требуется установить	2	по центру в прямом направлении
16	3.24	Ограничение максимальной скорости	1		0+180	Демонтировать	1	справа
		Итого установлено:						
		Итого перенести:						
		Итого временных:						
		Итого демонтировать:					**1**	
		Итого требуется установить:					**4**	
		Итого:					**4**	
		Всего установлено:					**1**	
		Всего перенести:						
		Всего временных:						
		Всего демонтировать:					**2**	
		Всего требуется установить:					**15**	
		Всего:					**16**	

Ведомость размещения искусственного освещения

Дорога: 0016081 - г.Арамиль, ул.Энгельса
Участок: 0,000 - 0,627 км.

№ п/п	Начало участка, км+м	Конец участка, км+м	Объект установки	Количество опор / светильников	Протяженность, м		Расположение
					Проектируемые в соответствии с нормативными документами, м	Фактически установленные, м	
1	2	3	4	5	6	7	8
1	0+055	0+585	Автомобильная дорога	8/8	0	530	Справа
Итого:				**8/8**	**0**	**530**	

Г.АРАМИЛЬ, УЛ. ЮЖНЫЙ БУЛЬВАР

от ПК (0+000) до ПК (0+205)

М 1:1500

г.Арамиль, ул.Южный бульвар

Элементы дороги в продольном профиле	28; 31; 75; R=2756м
Кривые в плане	
Характеристики проезжей части	0; 4,50
Видимость автомобиля в прямом направлении	0; 750; 200
Горизонтальная дорожная разметка слева	
Дорожные ограждения и направляющие устройства по оси	
Тротуары слева	

Разметка на участке:
нет

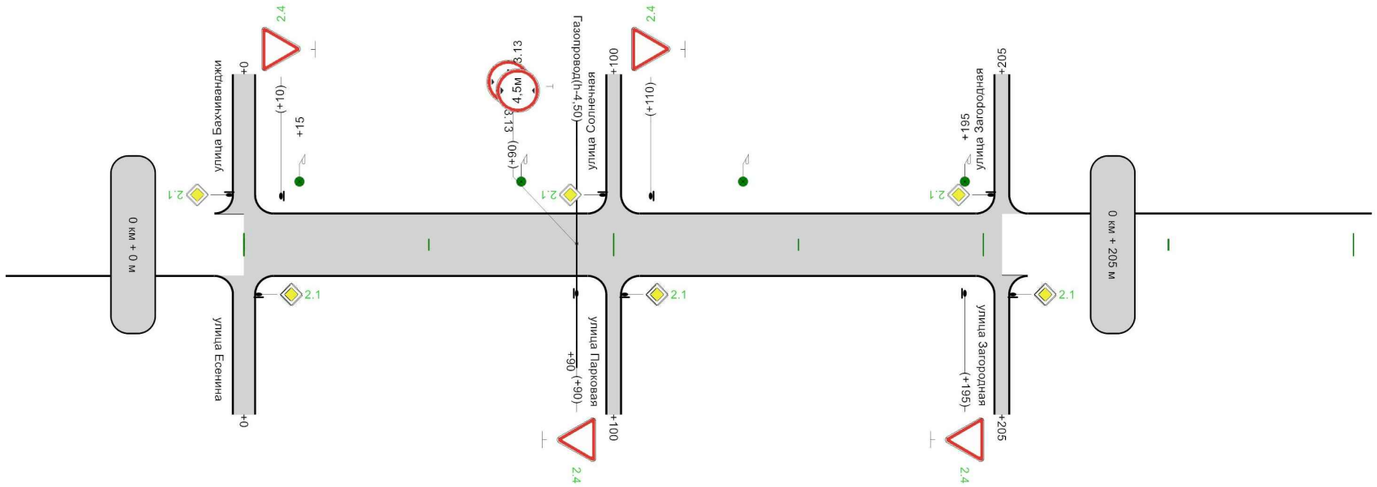

Горизонтальная дорожная разметка справа и от оси	
Дорожные ограждения и направляющие устройства слева	
Дорожные ограждения и направляющие устройства справа	
Тротуары справа	

205м

Ведомость размещения дорожных знаков

Дорога: 0016096 - г.Арамиль, ул.Южный бульвар
Участок: 0,000 - 0,205 км.

№ п/п	Номер знака по ГОСТ 32945-2014	Наименование знака	Типоразмер знака	Площадь знаков, м2 (для знаков индивидуального проектирования)	Адрес, км + м	Установлено / требуется установить или демонтировать	Количество	Месторасположение
1	2	3	4	5	6	7	8	9
		Знаки приоритета						
1	2.1	Главная дорога	1		0+000	Требуется установить	1	слева на пересечении
2	2.1	Главная дорога	1		0+000	Требуется установить	1	справа на пересечении
3	2.1	Главная дорога	1		0+100	Требуется установить	1	слева на пересечении
4	2.1	Главная дорога	1		0+100	Требуется установить	1	справа на пересечении
5	2.1	Главная дорога	1		0+205	Требуется установить	1	слева на пересечении
6	2.1	Главная дорога	1		0+205	Требуется установить	1	справа на пересечении
7	2.4	Уступите дорогу	1		0+010	Требуется установить	1	слева
8	2.4	Уступите дорогу	1		0+090	Требуется установить	1	справа
9	2.4	Уступите дорогу	1		0+110	Требуется установить	1	слева
10	2.4	Уступите дорогу	1		0+195	Требуется установить	1	справа
		Итого установлено:						
		Итого перенести:						
		Итого временных:						
		Итого демонтировать:						
		Итого требуется установить:					**10**	
		Итого:					**10**	
		Запрещающие знаки						
11	3.13	Ограничение высоты	1		0+090	Установлено	2	по центру в обратном направлении
		Итого установлено:					**2**	
		Итого перенести:						
		Итого временных:						
		Итого демонтировать:						
		Итого требуется установить:						
		Итого:					**2**	
		Всего установлено:					**2**	
		Всего перенести:						
		Всего временных:						
		Всего демонтировать:						
		Всего требуется установить:					**10**	
		Всего:					**12**	

Ведомость размещения искусственного освещения

Дорога: 0016096 - г.Арамиль, ул.Южный бульвар
Участок: 0,000 - 0,205 км.

№ п/п	Начало участка, км+м	Конец участка, км+м	Объект установки	Количество опор / светильников	Протяженность, м		Расположение
					Проектируемые в соответствии с нормативными документами, м	Фактически установленные, м	
1	2	3	4	5	6	7	8
1	0+015	0+195	Автомобильная дорога	4/4	180	0	Слева
Итого:				**4/4**	**180**	**0**	

Г.АРАМИЛЬ, УЛ. ЯСНАЯ

от ПК (0+000) до ПК (0+574)

М 1:2250

г.Арамиль, ул.Ясная

Элементы дороги в продольном профиле	38; 169 — 37; R=6620м; 328 — 61; 459 — 58; R=3925м
Кривые в плане	507 — R=123м P=2; a=31° — 57
Характеристики проезжей части	6,00; 40; 4,00; 400; 4,50
Видимость автомобиля в прямом направлении	0; 750; 550
Горизонтальная дорожная разметка слева	
Дорожные ограждения и направляющие устройства по оси	
Тротуары слева	

Разметка на участке:
нет

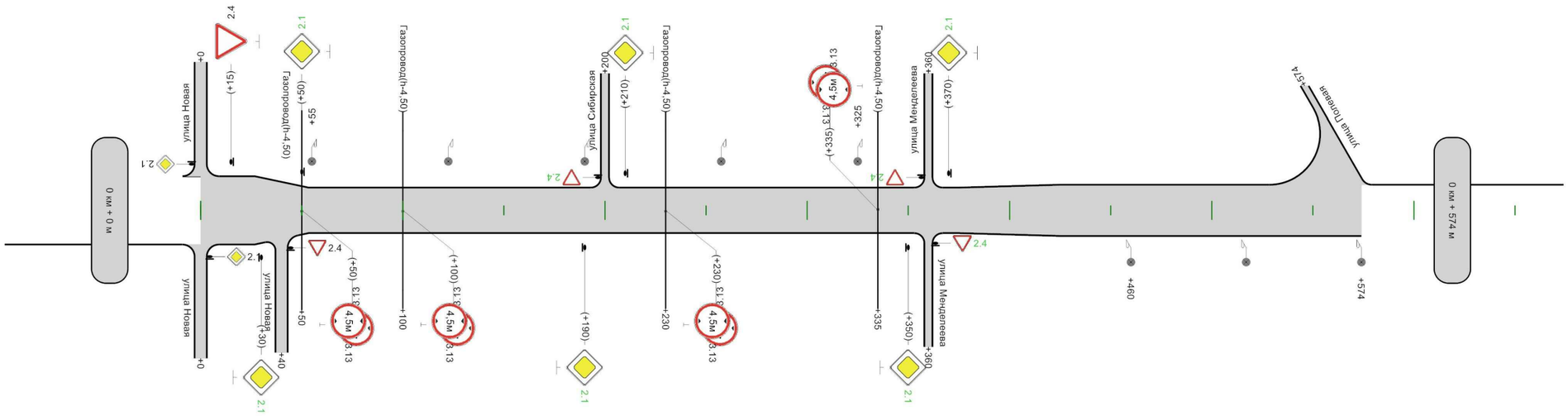

Горизонтальная дорожная разметка справа и от оси	
Дорожные ограждения и направляющие устройства слева	
Дорожные ограждения и направляющие устройства справа	
Тротуары справа	

574м

Ведомость размещения дорожных знаков

Дорога: 0016092 - г.Арамиль, ул.Ясная
Участок: 0,000 - 0,574 км.

№ п/п	Номер знака по ГОСТ 32945-2014	Наименование знака	Типоразмер знака	Площадь знаков, м2 (для знаков индивидуального проектирования)	Адрес, км + м	Установлено / требуется установить или демонтировать	Количество	Месторасположение
1	2	3	4	5	6	7	8	9
		Знаки приоритета						
1	2.1	Главная дорога	1		0+000	Установлено	1	слева на пересечении
2	2.1	Главная дорога	1		0+000	Установлено	1	справа на пересечении
3	2.1	Главная дорога	1		0+030	Требуется установить	1	справа
4	2.1	Главная дорога	1		0+050	Требуется установить	1	слева
5	2.1	Главная дорога	1		0+190	Требуется установить	1	справа
6	2.1	Главная дорога	1		0+210	Требуется установить	1	слева
7	2.1	Главная дорога	1		0+350	Требуется установить	1	справа
8	2.1	Главная дорога	1		0+370	Требуется установить	1	слева
9	2.4	Уступите дорогу	1		0+015	Установлено	1	слева
10	2.4	Уступите дорогу	1		0+040	Установлено	1	справа на примыкании
11	2.4	Уступите дорогу	1		0+200	Требуется установить	1	слева на примыкании
12	2.4	Уступите дорогу	1		0+360	Требуется установить	1	слева на пересечении
13	2.4	Уступите дорогу	1		0+360	Требуется установить	1	справа на пересечении
		Итого установлено:					**4**	
		Итого перенести:						
		Итого временных:						
		Итого демонтировать:						
		Итого требуется установить:					**9**	
		Итого:					**13**	
		Запрещающие знаки						
14	3.13	Ограничение высоты	1		0+050	Установлено	2	по центру в прямом направлении
15	3.13	Ограничение высоты	1		0+100	Установлено	2	по центру в прямом направлении
16	3.13	Ограничение высоты	1		0+230	Установлено	2	по центру в прямом направлении
17	3.13	Ограничение высоты	1		0+335	Установлено	2	по центру в обратном направлении
		Итого установлено:					**8**	
		Итого перенести:						
		Итого временных:						
		Итого демонтировать:						
		Итого требуется установить:						
		Итого:					**8**	
		Всего установлено:					**12**	
		Всего перенести:						
		Всего временных:						
		Всего демонтировать:						
		Всего требуется установить:					**9**	
		Всего:					**21**	

Ведомость размещения искусственного освещения

Дорога: 0016092 - г.Арамиль, ул.Ясная
Участок: 0,000 - 0,574 км.

№ п/п	Начало участка, км+м	Конец участка, км+м	Объект установки	Количество опор / светильников	Протяженность, м		Расположение
					Проектируемые в соответствии с нормативными документами, м	Фактически установленные, м	
1	2	3	4	5	6	7	8
1	0+055	0+325	Автомобильная дорога	5/5	0	270	Слева
2	0+460	0+574	Автомобильная дорога	3/3	0	114	Справа
Итого:				**8/8**	**0**	**384**	