ОПИСАНИЕ МЕСТОПОЛОЖЕНИЯ ГРАНИЦ

Публичный сервитут под объект:

Газопровод высокого давления, протяженностью 3314.6 м. Литер: 1

(наименование объекта, местоположение границ которого описано (далее - объект)

Раздел 1

Сведения об объекте		
N п/п	Характеристики объекта	Описание характеристик
1	2	3
1	Местоположение объекта	Свердловская область, Арамильский городской округ, п. Светлый
2	Площадь объекта +/- величина погрешности определения площади, кв.м (Р +/- Дельта Р)	4763 ± 24
3	Иные характеристики объекта	Публичный сервитут устанавливается согласно п. 1 ст. 39.37 Глава V.7. "Установление публичного сервитута в отдельных целях" Земельного кодекса Российской Федерации от 25 октября 2001 г. № 136-ФЗ для использования земельных участков и (или) земель в целях эксплуатации линейного объекта системы газоснабжения: для газификации коттеджного поселка в д. Поварня Белоярского района Свердловской области **(газопровод высокого давления, протяженностью 3314.6 м. Литер: 1)** сроком на 49 лет

Раздел 2

Сведения о местоположении границ объекта					
1. Система координат МСК-66, зона 1					
2. Сведения о характерных точках границ объекта					
Обозначение характерных точек границ	Координаты, м		Метод определения координат характерной точки	Средняя квадратическая погрешность положения характерной точки (Mt), м	Описание обозначения точки на местности (при наличии)
	X	Y			
1	2	3	4	5	6
1	376948.27	1555509.94	Аналитический	0.1	-
2	376948.95	1555512.38	Аналитический	0.1	-
3	376967.53	1555577.17	Аналитический	0.1	-
4	376980.91	1555587.30	Аналитический	0.1	-
5	377017.44	1555639.59	Аналитический	0.1	
6	377020.93	1555648.21	Аналитический	0.1	-
7	377020.95	1555651.82	Аналитический	0.1	-
8	377039.18	1555657.19	Аналитический	0.1	-
9	377040.37	1555657.85	Аналитический	0.1	-
10	377040.85	1555659.13	Аналитический	0.1	-
11	377039.24	1555779.66	Аналитический	0.1	
12	377027.09	1555876.47	Аналитический	0.1	-
13	377020.51	1555920.18	Аналитический	0.1	-
14	377036.43	1555927.16	Аналитический	0.1	-
15	377074.95	1555957.26	Аналитический	0.1	-
16	377108.38	1555994.29	Аналитический	0.1	-
17	377152.35	1555963.85	Аналитический	0.1	
18	377164.56	1555955.03	Аналитический	0.1	-
19	377165.85	1555954.56	Аналитический	0.1	-
20	377167.14	1555955.03	Аналитический	0.1	-
21	377219.66	1556017.94	Аналитический	0.1	-
22	377220.34	1556019.12	Аналитический	0.1	-
23	377220.10	1556020.47	Аналитический	0.1	
24	377191.19	1556052.79	Аналитический	0.1	-

25	377222.29	1556135.80	Аналитический	0.1	-
26	377222.62	1556137.12	Аналитический	0.1	-
27	377222.03	1556138.34	Аналитический	0.1	-
28	377215.37	1556143.41	Аналитический	0.1	-
29	377208.97	1556148.65	Аналитический	0.1	
30	377166.49	1556183.44	Аналитический	0.1	-
31	377147.27	1556201.96	Аналитический	0.1	-
32	377102.38	1556240.73	Аналитический	0.1	-
33	377041.65	1556298.54	Аналитический	0.1	-
34	376986.53	1556351.89	Аналитический	0.1	-
35	376994.81	1556365.91	Аналитический	0.1	
36	376991.05	1556367.40	Аналитический	0.1	-
37	376982.28	1556352.55	Аналитический	0.1	-
38	376982.04	1556351.20	Аналитический	0.1	-
39	376982.72	1556350.02	Аналитический	0.1	-
40	377038.89	1556295.66	Аналитический	0.1	-
41	377099.70	1556237.77	Аналитический	0.1	
42	377144.57	1556199.00	Аналитический	0.1	-
43	377163.83	1556180.44	Аналитический	0.1	-
44	377206.43	1556145.55	Аналитический	0.1	-
45	377212.89	1556140.27	Аналитический	0.1	-
46	377218.25	1556136.22	Аналитический	0.1	-
47	377187.10	1556053.30	Аналитический	0.1	
48	377186.88	1556051.95	Аналитический	0.1	-
49	377187.60	1556050.78	Аналитический	0.1	-
50	377215.73	1556019.42	Аналитический	0.1	-
51	377165.51	1555959.27	Аналитический	0.1	-
52	377154.67	1555967.11	Аналитический	0.1	-
53	377108.99	1555998.71	Аналитический	0.1	
54	377107.64	1555998.88	Аналитический	0.1	-
55	377106.49	1555998.13	Аналитический	0.1	-
56	377072.21	1555960.20	Аналитический	0.1	-
57	377034.37	1555930.62	Аналитический	0.1	-
58	377017.62	1555923.28	Аналитический	0.1	-
59	377016.57	1555922.40	Аналитический	0.1	
60	377016.33	1555921.05	Аналитический	0.1	-

61	377023.13	1555875.93	Аналитический	0.1	-
62	377035.24	1555779.38	Аналитический	0.1	-
63	377036.85	1555660.65	Аналитический	0.1	-
64	377018.50	1555655.26	Аналитический	0.1	-
65	377017.35	1555654.49	Аналитический	0.1	
66	377016.97	1555653.19	Аналитический	0.1	-
67	377016.93	1555649.01	Аналитический	0.1	-
68	377013.90	1555641.51	Аналитический	0.1	-
69	376977.99	1555590.10	Аналитический	0.1	-
70	376964.05	1555579.55	Аналитический	0.1	-
71	376945.12	1555513.45	Аналитический	0.1	
72	376943.80	1555510.05	Аналитический	0.1	-
73	376943.70	1555508.98	Аналитический	0.1	-
74	376944.33	1555507.81	Аналитический	0.1	-
75	376945.34	1555507.19	Аналитический	0.1	-
76	376946.53	1555506.94	Аналитический	0.1	-
77	376947.82	1555507.41	Аналитический	0.1	
78	376948.50	1555508.59	Аналитический	0.1	-
1	376948.27	1555509.94	Аналитический	0.1	-

Раздел 3

Сведения о местоположении измененных (уточненных) границ объекта							
1. Система координат _____							
2. Сведения о характерных точках границ объекта							
Обозначение характерных точек границ	Существующие координаты, м		Измененные (уточненные) координаты, м		Метод определения координат характерной точки	Средняя квадратическая погрешность положения характерной точки (Mt), м	Описание обозначения точки на местности (при наличии)
	X	Y	X	Y			
1	2	3	4	5	6	7	8
3. Сведения о характерных точках части (частей) границы объекта							
Часть N 1							
Часть N 2							
Часть N...							

Схема расположения границ публичного сервитута

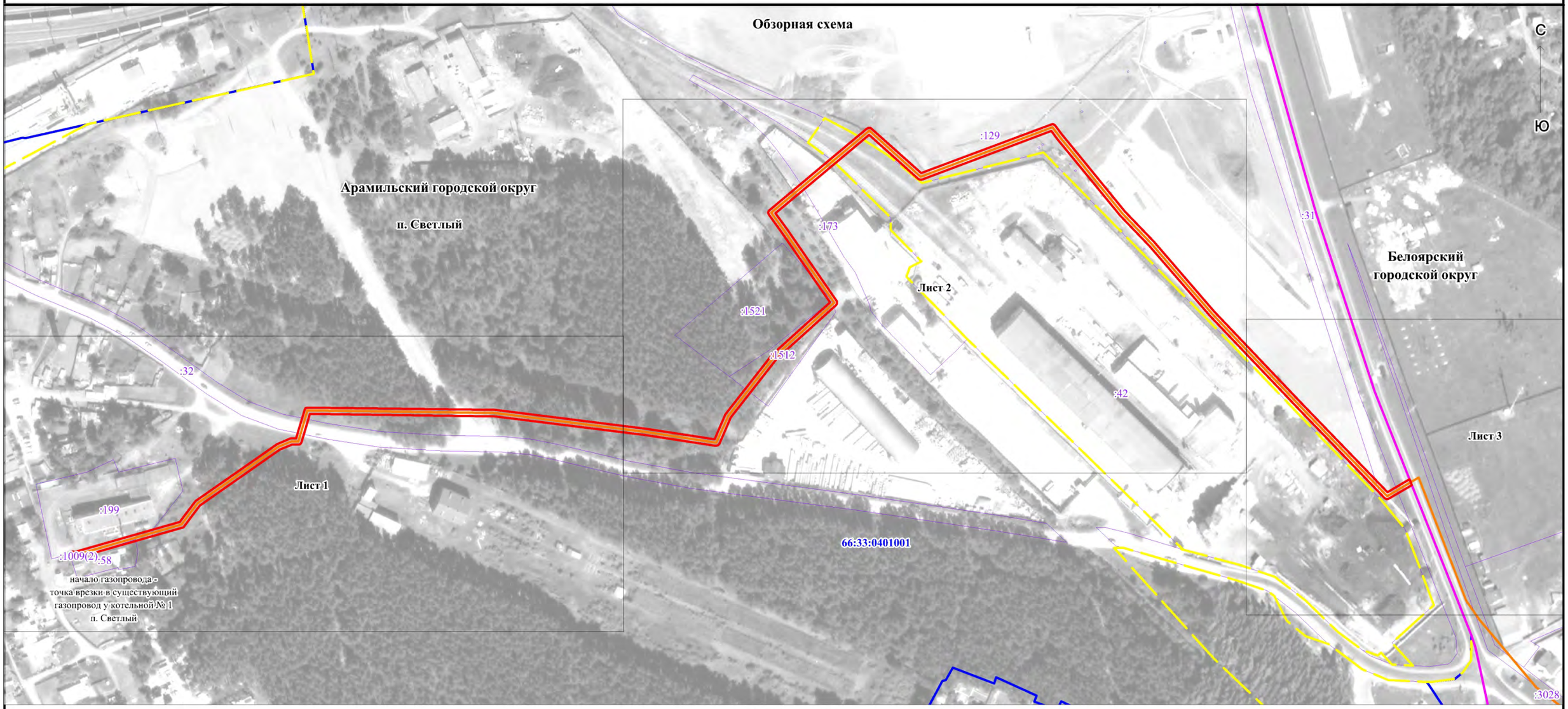

Масштаб 1:2500

Условные обозначения:

Арамильский городской округ	граница и наименование муниципального образования
п. Светлый	граница и наименование населенного пункта
66:06:4501020	граница и номер кадастрового квартала
	граница и номер поворотной точки границы публичного сервитута
1	характерная поворотная точка границы зоны с особыми условиями использования территории
:10	граница и кадастровый номер земельного участка по сведениям ЕГРН
	ось объекта по сведениям топографо-геодезических работ

Подпись_____ **/Н.В. Журавлева**

Место для оттиска печати (при наличии) лица, составившего описание местоположения границ объекта

Дата " 03 " февраля 2023 г.

Схема расположения границ публичного сервитута

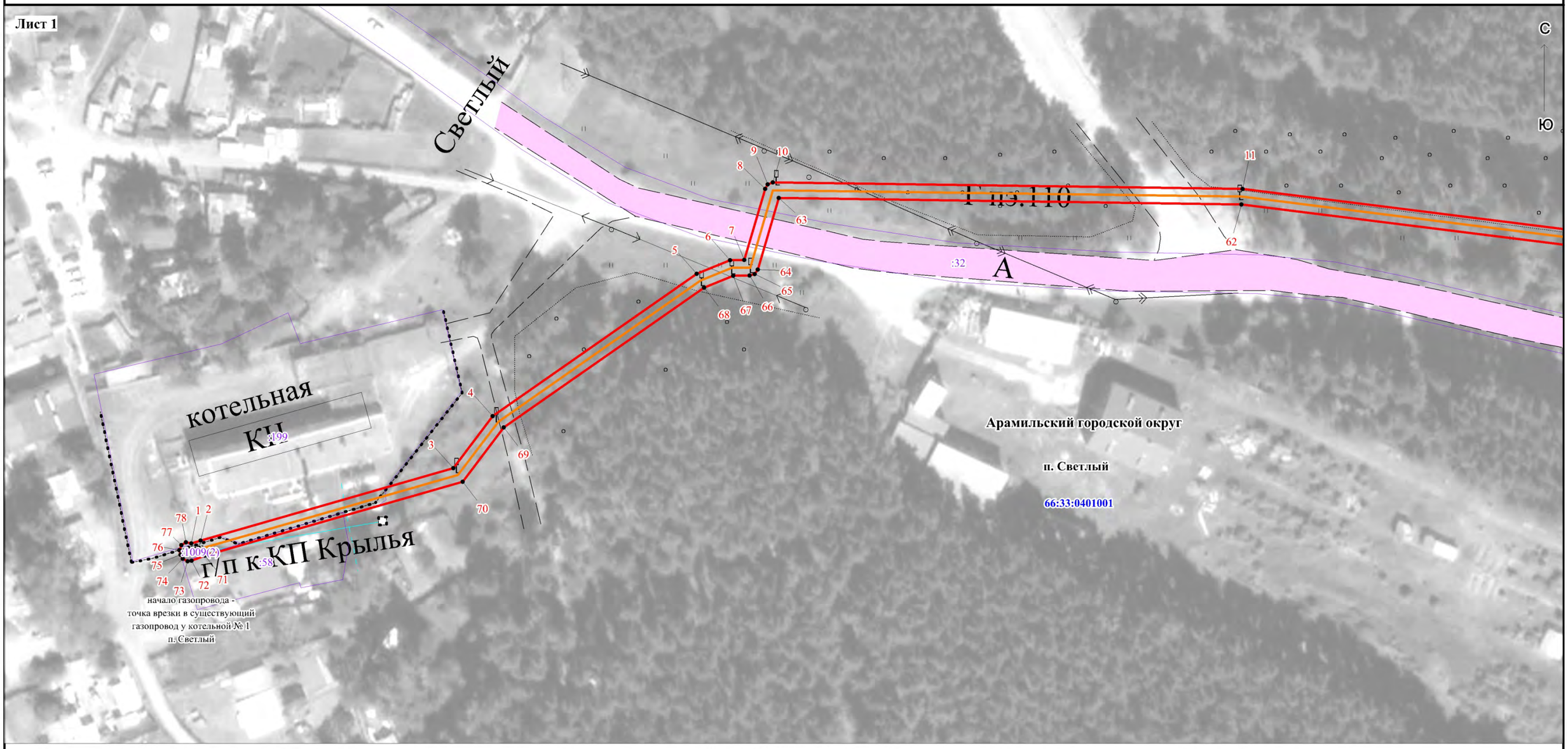

Масштаб 1:1000

Используемые условные знаки и обозначения приведены на обзорной схеме

Подпись _____ (Н.В. Журавлева)

Место для отписки лица (лиц), составившего описание местоположения границ объекта

Дата " 02 " февраля 2022 г.

Кадастровый инженер Журавлева Наталья Валентиновна

Схема расположения границ публичного сервитута

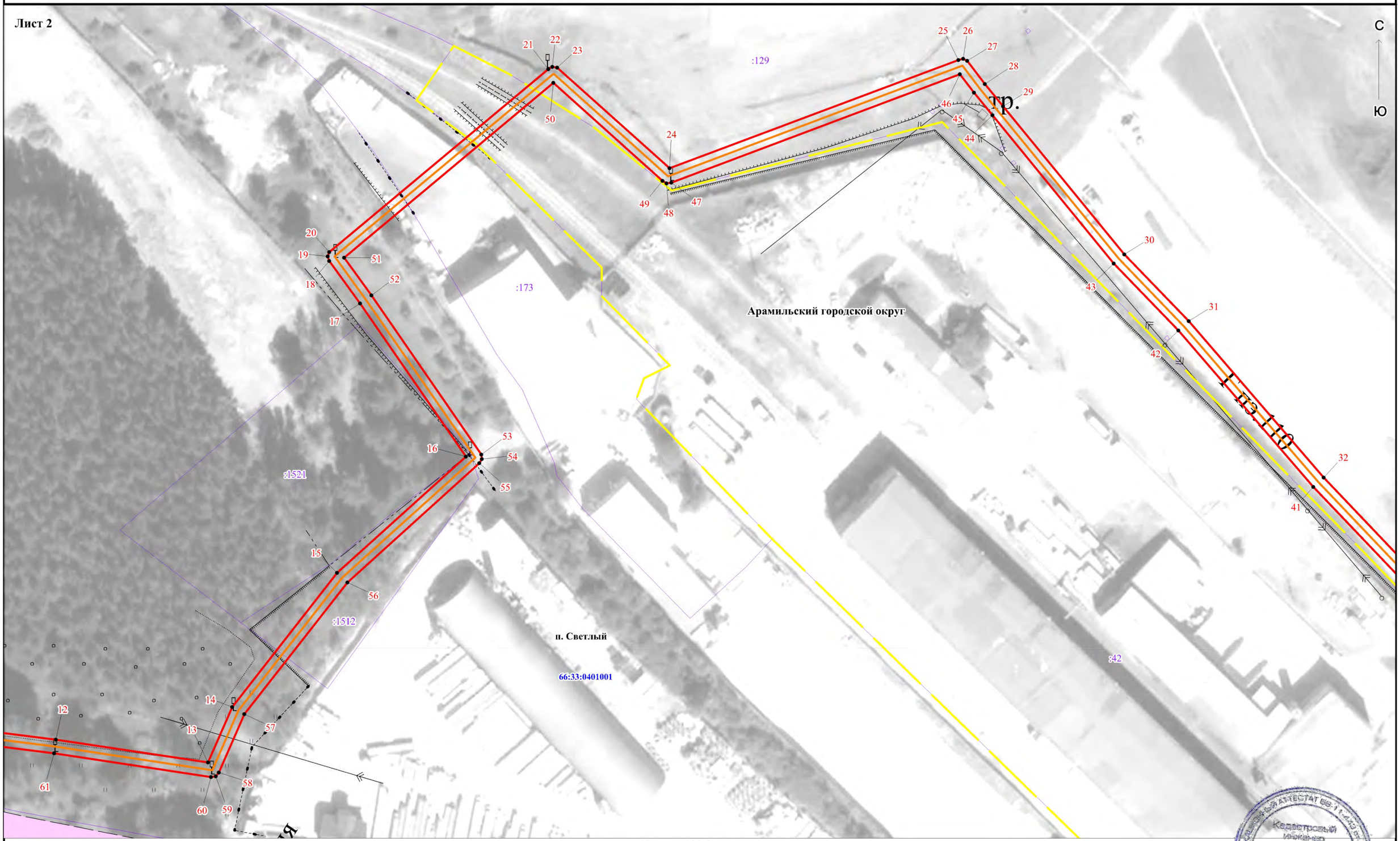

Масштаб 1:1000

Используемые условные знаки и обозначения приведены на обзорной схеме

Подпись _____ /Н.В. Журавлева

Место для отпечатка печати (при наличии) лица, составившего описание местоположения границ объекта

Дата " 02 " февраля 2022 г.

Кадастровый инженер Журавлева Наталья Валентиновна

Схема расположения границ публичного сервитута

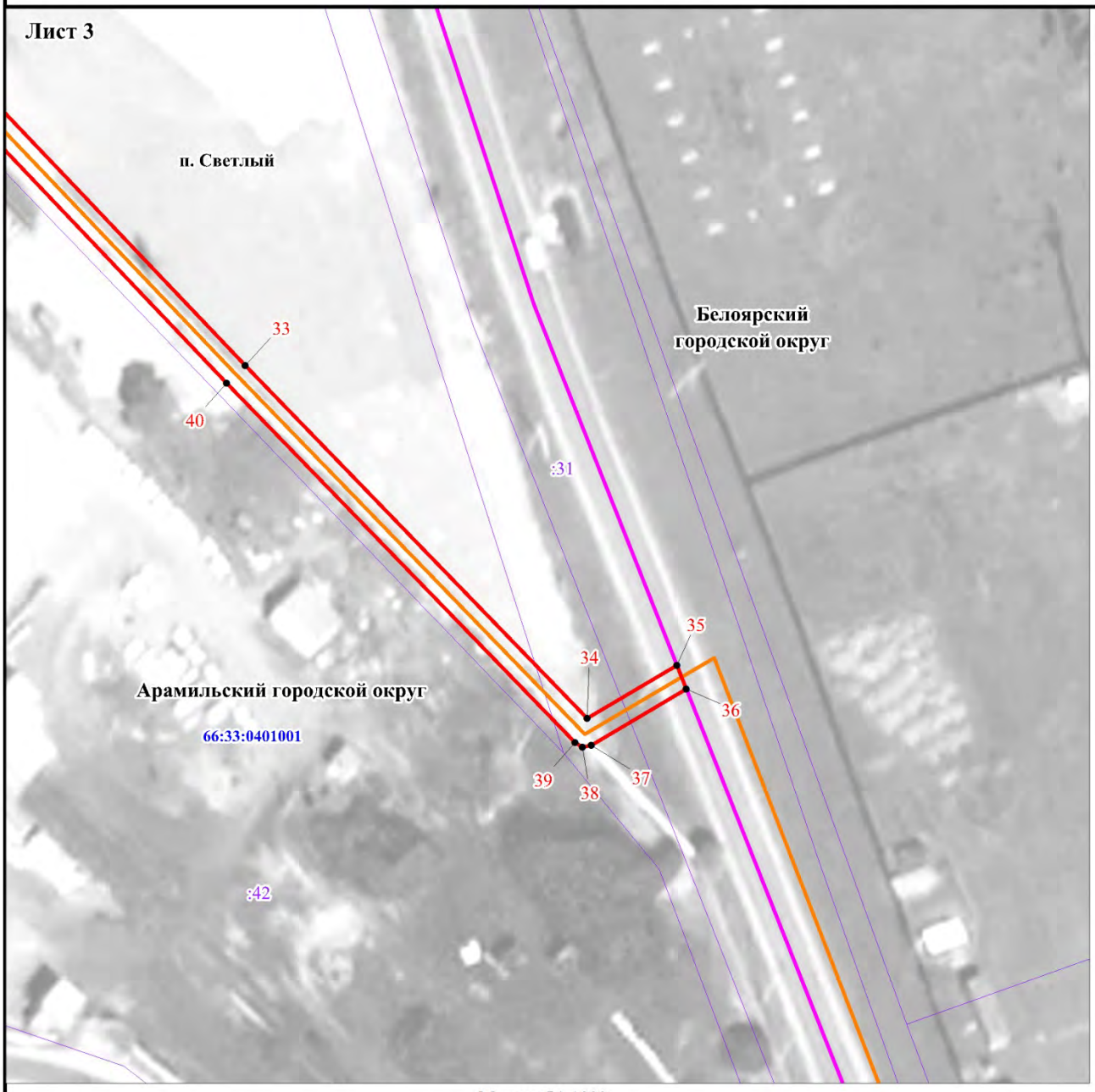

Масштаб 1:1000

Используемые условные знаки и обозначения приведены на обзорной схеме

Подпись_____/Т.В. Журавлева/

Место для оттиска печати (при наличии) лица составившего описание местоположения границ объекта

Дата " 02 " февраля 2022 г.