ООО "Мирай"

ПРОЕКТ ОРГАНИЗАЦИИ ДОРОЖНОГО ДВИЖЕНИЯ

Наименование объекта: Устройство тротуара
и пешеходного перехода по ул. Ломоносова
в п. Арамиль Арамильского городского округа

1-2023-ПОД

2023

Согласовано:
Начальник ОГИБДД Межмуниципального отдела МВД РФ
"Сысертский"

"26" _____ 2023 года

Утверждаю:
Глава
Арамильского городского округа

_____ М.С. Мишарина

"26" _____ 2023 года

ПРОЕКТ ОРГАНИЗАЦИИ ДОРОЖНОГО ДВИЖЕНИЯ

Наименование объекта: Устройство тротуара
и пешеходного перехода по ул. Ломоносова
в п. Арамиль Арамильского городского округа

Исполнитель:

Директор ООО "Мирай" Кургинян Л.В.

_____ Кургинян Л.В.

"26" _____ 2023 года

ЛИСТ СОГЛАСОВАНИЙ
ПРОЕКТА ОРГАНИЗАЦИИ ДОРОЖНОГО ДВИЖЕНИЯ п. АРАМИЛЬ

Наименование: Свердловская область, Арамильский городской округ
Владелец дороги: Администрация Арамильского городского округа
Заказчик: ООО "Мирай"

УТВЕРЖДЁН:
Глава Арамильского городского округа
_____ М.С. Мишарина

РАЗРАБОТАН:
_____ Кургинян Л.В.

ВЕДОМОСТЬ СОГЛАСОВАНИЙ И ЗАКЛЮЧЕНИЙ СОГЛАСУЮЩИХ ОРГАНИЗАЦИЙ

N п/п	Организация	Должность	ФИО	Заключение
1	2	3	4	5
1	ОГИБДД МО МВД России "Сысертский"	Начальник ОГИБДД		Согласовано
2	МБУ. Арамильская служба заказчика	Директор.		Согласовано

Введение

Проект организации дорожного движения на автомобильной дороге общего пользования местного значения, расположенной на территории Арамильского городского округа по улице Ломоносова , был разработан по заказу ООО "Мирай".

Проект организации дорожного движения (далее - ПОДД) выполнен по результатам полевых обследований, проведенных в июне 2023 года. ПОДД разработан на основании приказа Министерства транспорта РФ от 30 июля 2020г N274 "Об утверждении Правил подготовки документации по организации дорожного движения" и пункта 2 статьи 21 Федерального закона "О безопасности дорожного движения" № 196-ФЗ от декабря 1995г (с изменениями на 08 декабря 2020г). Согласован с требованиями нормативных документов: ГОСТ Р 52289-2019 "Правила применения дорожных знаков, разметки, светофоров, дорожных ограждений и направляющих устройств", ГОСТ Р 52290-2004 "Технические средства организации дорожного движения. Знаки дорожные, Общие технические требования", ГОСТ Р 50970-2011 "Столбики сигнальные дорожные. Общие технические требования. Правила применения", СНиП 2.05.02-85* "Автомобильные дороги" и т.д. Все параметры приняты в соответствии с требованиями автомобильной дороги IV-V технической категории.

Целью разработки ПОДД является оптимизация методов организации дорожного движения (далее - ОДД) на автомобильной дороге или отдельных ее участках для повышения пропускной способности и безопасного движения транспортных средств и пешеходов, обеспечение удобного и комфортного движения автотранспортных средств с расчетными скоростями, соблюдения примыканий, пересечений и других элементов автомобильной дороги техническими средствами ОДД.

Ведомость чертежей

Лист	Наименование	Примечание
2-3	Общие данные	
4	Схема 1	
5	Схема 2	
6	Условные обозначения	
7	Ведомость размещения дорожных знаков	

Изм.	Кол.уч.	Лист	Nдок	Подп.	Дата				
						1-2023-ПОД			
						Устройство тротуара и пешеходного перехода по ул. Ломоносова в п. Арамиль Арамильского городского округа			
						Проект организации дорожного движения	Стадия	Лист	Листов
							Р	2	7
Проверил		Виккинин С.Ф.			06.23				
Разработал		Вережная И.А.			06.23	Общие данные	МБУ "АСЗ"		

Проектные решения по организации дорожного движения при разработке ПОДД на период эксплуатации дорог или их участков:

Применение дорожных знаков

Знаки, устанавливаемые на дороге, должны соответствовать требованиям ГОСТ Р52290 и в процессе эксплуатации отвечать требованиям ГОСТ Р 50597.

Действие знаков распространяется на проезжую часть, обочину, тротуар, у которых или над которыми они установлены.

Расстояние видимости знака должно быть не менее 100м. На дорогах с одной полосой для движения в каждом направлении допускается дублировать знаки 3.20 и 3.22.

На дорогах без разделительной полосы дублирующие знаки устанавливают:

- слева от проезжей части в случаях, когда встречное движение осуществляется по одной или двум полосам;

При необходимости допускается дублировать таким же образом и другие знаки. На дорогах с одной полосой для движения в каждом направлении допускается дублировать знаки 3.20 и 3.22, на дорогах с тремя полосами для движения в обоих направлениях - знак 5.15.6.

Знаки устанавливают слева от проезжей части.

На дорогах с двухсторонним движением с двумя и более полосами для движения в данном направлении, а также на дорогах с односторонним движением с тремя и более полосами знак 5.19.1 дублируют над проезжей частью.

Расстояние от края проезжей части (при наличии обочины - от бровки земляного полотна) до ближайшего к ней края знака, установленного сбоку от проезжей части, должно быть 0,5 - 2,0 м.

Расстояние от нижнего края знака (без учета знаков 1.4.1 - 1.4.6 и табличек) до поверхности дорожного покрытия (высота установки), кроме случаев, специально оговоренных настоящим стандартом, должно быть:

- от 1,5 до 3,0 м - при установке сбоку от проезжей части вне населенных пунктов, от 2,0 до 4,0 м - в населенных пунктах;
- от 0,6 до 1,5 м - при установке на приподнятых направляющих островках, приподнятых островках безопасности и на проезжей части (на переносных опорах);
- от 5,0 до 6,0 м - при размещении над проезжей частью. Знаки, размещенные на пролетных строениях искусственных сооружений, расположенных на высоте менее 5,0 м от поверхности дорожного покрытия, не должны выступать за их нижний край.

Высоту установки знаков, расположенных сбоку от проезжей части, определяют от поверхности дорожного покрытия на краю проезжей части.

Установка знаков на обочинах допустима в стесненных условиях (у обрывов, выступов скал, парапетов и т.п.). Расстояние между кромкой проезжей части и ближайшим к ней краем знака должно быть не менее 1 м, а высота установки - от 2 до 3 м.

Знаки, устанавливаемые на разделительной полосе, приподнятых островках безопасности и направляющих островках или обочине, в случае отсутствия дорожных ограждений размещают на ударобезопасных опорах. Верхний обрез фундамента опоры знака выполняют заподлицо с поверхностью разделительной полосы, приподнятого островка безопасности и направляющего островка, обочины или присыпной бермы.

В местах проведения работ на дороге и при временных оперативных изменениях организации движения знаки на переносных опорах допускается устанавливать на проезжей части, обочинах и разделительной полосе. Расстояние между ближайшими краями соседних знаков, размещенных на одной опоре и распространяющих свое действие на одну и ту же проезжую часть, должно быть 50 -200 мм.

Знаки на одной опоре, распространяющие свое действие на разные проезжие части одного направления движения, располагают над соответствующими проезжими частями или максимально приближают к ним с учетом технических возможностей и требований настоящего стандарта.

В одном поперечном сечении дороги устанавливают не более трех знаков без учета знаков 5.15.2, дублирующих знаков, знаков дополнительной информации, а также знаков 1.34.1 - 51.34.3 в местах производства дорожных работ.

Схема №1. Организация дорожного движения и ограждения мест дорожных работ, на полосе движения, пропуск транспорта по одной полосе с помощью регулировщика

Наименование организации: ООО "Мираж" Ответственный за проведение работ: Курбинян Л.В.

Наименование объекта: Выполнение работ по устройству пешеходного перехода и тротуара по ул. Ломоносова в п. Арамиль Арамильского городского округа

Вид и характер работ: дорожные работы на проезжей части (правая полоса) в населенном пункте

Сроки выполнения работ: 29.06.2023 по 15.08.2023

Схему составил инженер МБУ "АСЗ" Бережная И.А. тел: 89030858889

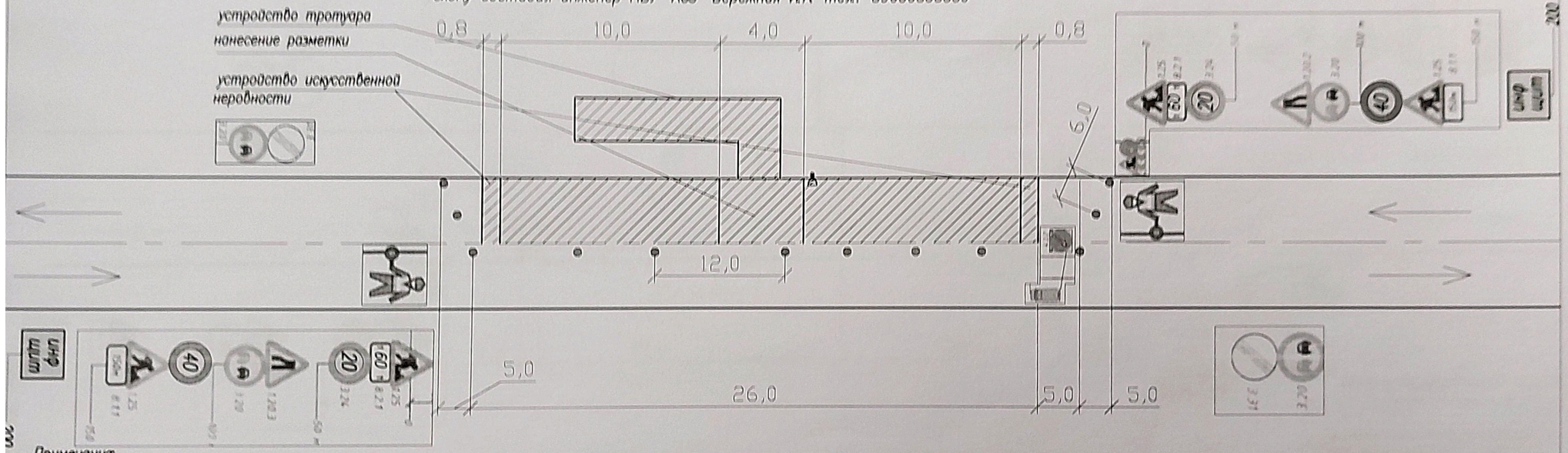

Примечания:

1. В случае попадания в зону действия ремонтных работ съезда дорожные знаки 3.20 и 3.24 дублируются, а на съезде устанавливается знак 1.25.
2. Размещение ДСТ на проезжей части и начало работ разрешается после установки временных дорожных знаков и технических средств, ограждающих место производства работ.
3. Строительные работы выполняются в светлое время суток, в темное время техника и строительные материалы убираются за пределы дороги.
4. В туман, смог и при иных условиях ограниченной видимости проведение работ запрещено.
5. Перед началом работ копия схемы ОДД предоставляется в ГИБДД по месту производства работ.
6. Временные дорожные знаки приняты II типоразмера.
7. Схема разработана в соответствии с ГОСТ Р58350-2019.
8. С изменением длины захватки информация на табличках 8.2.1 также корректируется.
9. Поочередный пропуск транспортных средств встречных направлений по одной полосе осуществляется регулировщиками.

Изм.	Кол.уч.	Лист	Nдок	Подп.	Дата
Проверил		Биккинин С.Ф.			06.23
Разработал		Бережная И.А.			06.23

1-2023-ПОД

Устройство тротуара и пешеходного перехода по ул. Ломоносова в п. Арамиль Арамильского городского округа

Проект организации дорожного движения	Стадия	Лист	Листов
	Р	4	5
Схема 1	МБУ "АСЗ"		

Формат А 4

Схема №2. Организация дорожного движения и ограждения мест дорожных работ, на полосе движения, пропуск транспорта по одной полосе с помощью регулировщика

Наименование организации: ООО "Мирай" Ответственный за проведение работ: Кургинян Л.В.

Наименование объекта: Выполнение работ по устройству тротуара и пешеходного перехода по ул. Ломоносова в п. Арамиль Арамильского городского округа

Вид и характер работ: дорожные работы на проезжей части (левая полоса) в населенном пункте

Сроки выполнения работ: 29.06.2023 по 15.08.2023

Схему составил инженер МБУ "АСЗ" Бережная И.А тел.: 89030858889

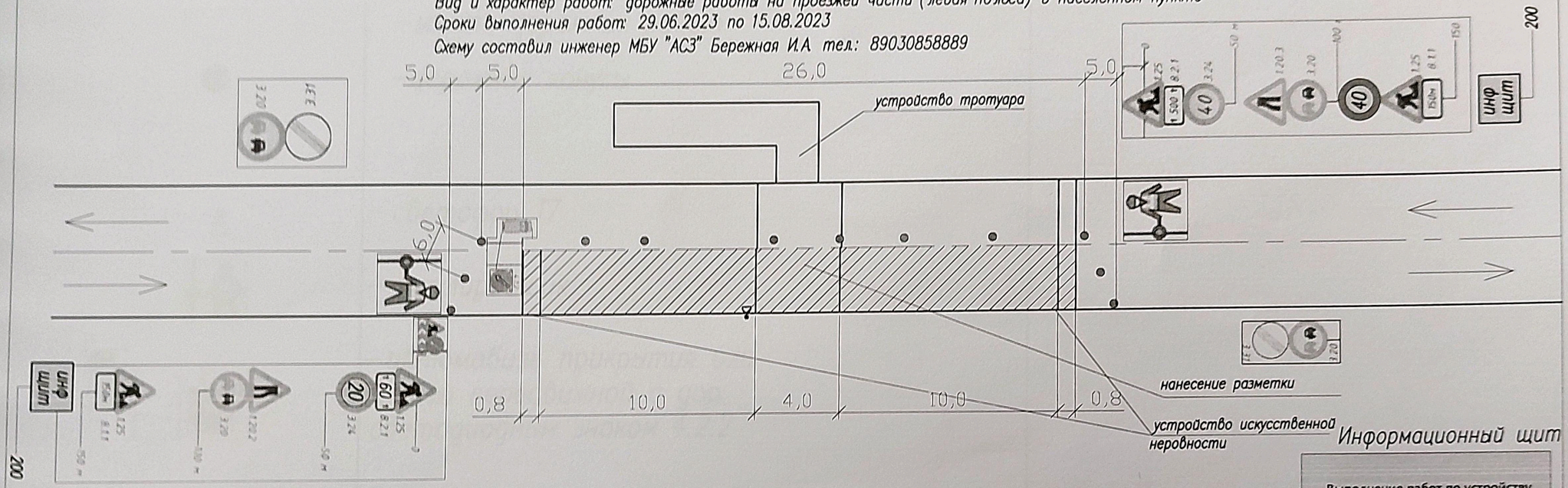

Примечания:

1. В случае попадания в зону действия ремонтных работ съезда дорожные знаки 3.20 и 3.24 дублируются, а на съезде устанавливается знак 1.25.
2. Размещение ДСТ на проезжей части и начало работ разрешается после установки временных дорожных знаков и технических средств, ограждающих место производства работ.
3. Строительные работы выполняются в светлое время суток, в темное время техника и строительные материалы убираются за пределы дороги.
4. В туман, смог и при иных условиях ограниченной видимости проведение работ запрещено.
5. Перед началом работ копия схемы ОДД предоставляется в ГИБДД по месту производства работ.
6. Временные дорожные знаки приняты II типоразмера.
7. Схема разработана в соответствии с ГОСТ Р58350-2019.
8. С изменением длины захватки информация на табличках 8.2.1 также корректируется.
9. Поочередный пропуск транспортных средств встречных направлений по одной полосе осуществляется регулировщиками.

Выполнение работ по устройству тротуара и пешеходного перехода по адресу: п. Арамиль, Ломоносова
Заказчик: Администрация АГО
Подрядчик: ООО «Мирай», директор Кургинян Л.В.
Ответственный за производство работ: Кургинян Л.В.
Тел.: 89623899977
Срок строительства: 29.06.23-15.08.23

Изм.	Кол.уч	Лист	Nдок	Подп.	Дата	1-2023-ПОД		
						Устройство тротуара и пешеходного перехода по ул. Ломоносова в п. Арамиль Арамильского городского округа		
						Проект организации дорожного движения	Стадия	Лист	Листов
							Р	5	5
Проверил		Биккинин С.Ф.			06.23	Схема 2	МБУ "АСЗ"	
Разработал		Бережная И.А.			06.23			

Формат А 4

УСЛОВНЫЕ ОБОЗНАЧЕНИЯ

Обозначение	Наименование
	– место дорожных работ
	– дорожные конусы
	– светофор Т7
	– регулировщик
	– автомобиль прикрытия или прицеп передвижной с дор. светодиодным знаком 4.2.2

Изм.	Кол.уч.	Лист	Nдок.	Подп.	Дата	1-2023-ПОД		
						Устройство тротуара и пешеходного перехода по ул. Ломоносова в п. Арамиль Арамильского городского округа		
						Проект организации дорожного движения	Стадия	Лист	Листов
							Р	6	5
Проверил		Викинин С.В.			06.23				
Разработал		Вережная И.А.			06.23	Условные обозначения	МБУ "АСЗ"		

Формат А 4

Ведомость размещения дорожных знаков

Дорога – Колхозная, Арамиль
Участок 0км + 400м

№ п/п	Номер знака по ГОСТ 32945-2014	Наименование знака	Типоразмер знака	Площадь знаков м2 для индивидуального изготовления	Адрес/ км+м	Требуется установить/ демонтировать	Количество	Место-расположение
1	1.25	Дорожные работы	1		0+400; 0+530	временно установить	2	справа
2	3.24	Ограничение максимальной скорости	1		0+500; 0+630	временно установить	2	справа
3	8.2.1	Зона действия	1		0+500; 0+630	временно установить	2	справа
4	3.31	Конец зоны всех ограничений	1		0+400; 0+530	временно установить	2	справа
5	3.20	Объезд запрещен	1		0+450; 0+580	временно установить	2	справа
6	1.20.2	Сужение дороги	1		0+450; 0+580	временно установить	2	справа
7								

Таблица дорожной разметки

Тип разметки	Кол-во п.м	Примечания
1.17	30,0-желтый цвет	
1.11	41,0-белый цвет	

Изм.	Кол.уч.	Лист	Nдок	Подп.	Дата
Проверил		Биккинин С.Ф.			06.23
Разработал		Бережная И.А.			06.23

1-2023-ПОД

Устройство тротуара и пешеходного перехода по ул. Ломоносова в п. Арамиль Арамильского городского округа

Проект организации дорожного движения	Стадия	Лист	Листов
	Р	7	7
Ведомость размещения дорожных знаков	МБУ "АСЗ"		

Формат А 4

ООО "Мирай"

ПРОЕКТ ОРГАНИЗАЦИИ ДОРОЖНОГО ДВИЖЕНИЯ

Наименование объекта: Устройство тротуара
по ул. Заводская
в п. Арамиль Арамильского городского округа

2-2023-ПОД

2023

Согласовано:
Начальник ОГИБДД Межмуниципального отдела МВД РФ
"Сысертский"

_____

"_____"_____2023 года

Утверждаю:
Глава
Арамильского городского округа

_____ М.С. Мишарина

"26" 06 2023 года

ПРОЕКТ ОРГАНИЗАЦИИ ДОРОЖНОГО ДВИЖЕНИЯ

Наименование объекта: Устройство тротуара
по ул. Заводская
в п. Арамиль Арамильского городского округа

Исполнитель:

Директор ООО "Мирай" Кургинян Л.В.

_____ Кургинян Л.В.

"16" 02 2023 года

ЛИСТ СОГЛАСОВАНИЙ
ПРОЕКТА ОРГАНИЗАЦИИ ДОРОЖНОГО ДВИЖЕНИЯ п. АРАМИЛЬ

Наименование: Свердловская область, Арамильский городской округ
Владелец дороги: Администрация Арамильского городского округа
Заказчик: ООО "Мираи"

УТВЕРЖДЁН:
Глава Арамильского городского округа
_____ М.С. Мишарина

РАЗРАБОТАН:
_____ Кургинян Л.В.

ВЕДОМОСТЬ СОГЛАСОВАНИЙ И ЗАКЛЮЧЕНИЙ СОГЛАСУЮЩИХ ОРГАНИЗАЦИЙ

N п/п	Организация	Должность	ФИО	Заключение
1	2	3	4	5
1	ОГИБДД МО МВД России "Сысертский"	Нач ОГИБДД	[illegible]	согласовано
2	МБУ «Арамильская служба заказчика»	Директор	Бисмепова С.Ф.	согласовано

Введение

Проект организации дорожного движения на автомобильной дороге общего пользования регионального значения "г. Арамиль-ст. Арамиль" от 3км+900 до 4 км+183, расположенной на территории Арамильского городского округа по улице Заводская, был разработан по заказу ООО "Мирай".

Проект организации дорожного движения (далее - ПОДД) выполнен по результатам полевых обследований, проведенных в июне 2023 года. ПОДД разработан на основании приказа Министерства транспорта РФ от 30 июля 2020г N274 "Об утверждении Правил подготовки документации по организации дорожного движения" и пункта 2 статьи 21 Федерального закона "О безопасности дорожного движения" № 196-ФЗ от декабря 1995г (с изменениями на 08 декабря 2020г). Согласован с требованиями нормативных документов: ГОСТ Р 52289-2019 "Правила применения дорожных знаков, разметки, светофоров, дорожных ограждений и направляющих устройств", ГОСТ Р 52290-2004 "Технические средства организации дорожного движения. Знаки дорожные, Общие технические требования", ГОСТ Р 50970-2011 "Столбики сигнальные дорожные. Общие технические требования. Правила применения", СНиП 2.05.02-85* "Автомобильные дороги" и т.д. Все параметры приняты в соответствии с требованиями автомобильной дороги III технической категории.

Целью разработки ПОДД является оптимизация методов организации дорожного движения (далее - ОДД) на автомобильной дороге или отдельных ее участках для повышения пропускной способности и безопасного движения транспортных средств и пешеходов, обеспечение удобного и комфортного движения автотранспортных средств с расчетными скоростями, соблюдения примыканий, пересечений и других элементов автомобильной дороги техническими средствами ОДД.

Ведомость чертежей

Лист	Наименование	Примечание
2-3	Общие данные	
4	Схема 1	
5	Условные обозначения	
6	Ведомость размещения дорожных знаков	

						2-2023-ПОД			
						Устройство тротуара по ул. Заводская в п. Арамиль Арамильского городского округа			
Изм.	Кол.уч.	Лист	Nдок	Подп.	Дата				
						Проект организации дорожного движения	Стадия	Лист	Листов
							Р	2	6
Проверил		Биккинин С.Р.			06.23				
Разработал		Бережная И.А.			06.23	Общие данные	МБУ "АСЗ"		

Проектные решения по организации дорожного движения при разработке ПОДД на период эксплуатации дорог или их участков:

Применение дорожных знаков

Знаки, устанавливаемые на дороге, должны соответствовать требованиям ГОСТ Р52290 и в процессе эксплуатации отвечать требованиям ГОСТ Р 50597.

Действие знаков распространяется на проезжую часть, обочину, тротуар, у которых или над которыми они установлены.

Расстояние видимости знака должно быть не менее 100м. На дорогах с одной полосой для движения в каждом направлении допускается дублировать знаки 3.20 и 3.22.

На дорогах без разделительной полосы дублирующие знаки устанавливают:

- слева от проезжей части в случаях, когда встречное движение осуществляется по одной или двум полосам;

При необходимости допускается дублировать таким же образом и другие знаки. На дорогах с одной полосой для движения в каждом направлении допускается дублировать знаки 3.20 и 3.22, на дорогах с тремя полосами для движения в обоих направлениях – знак 5.15.6.

Знаки устанавливают слева от проезжей части.

На дорогах с двухсторонним движением с двумя и более полосами для движения в данном направлении, а также на дорогах с односторонним движением с тремя и более полосами знак 5.19.1 дублируют над проезжей частью.

Расстояние от края проезжей части (при наличии обочины – от бровки земляного полотна) до ближайшего к ней края знака, установленного сбоку от проезжей части, должно быть 0,5 – 2,0 м.

Расстояние от нижнего края знака (без учета знаков 1.4.1 – 1.4.6 и табличек) до поверхности дорожного покрытия (высота установки), кроме случаев, специально оговоренных настоящим стандартом, должно быть:

- от 1,5 до 3,0 м – при установке сбоку от проезжей части вне населенных пунктов, от 2,0 до 4,0 м – в населенных пунктах;
- от 0,6 до 1,5 м – при установке на приподнятых направляющих островках, приподнятых островках безопасности и на проезжей части (на переносных опорах);
- от 5,0 до 6,0 м – при размещении над проезжей частью. Знаки, размещенные на пролетных строениях искусственных сооружений, расположенных на высоте менее 5,0 м от поверхности дорожного покрытия, не должны выступать за их нижний край.

Высоту установки знаков, расположенных сбоку от проезжей части, определяют от поверхности дорожного покрытия на краю проезжей части.

Установка знаков на обочинах допустима в стесненных условиях (у обрывов, выступов скал, парапетов и т.п.). Расстояние между кромкой проезжей части и ближайшим к ней краем знака должно быть не менее 1 м, а высота установки – от 2 до 3 м.

Знаки, устанавливаемые на разделительной полосе, приподнятых островках безопасности и направляющих островках или обочине, в случае отсутствия дорожных ограждений размещают на ударобезопасных опорах. Верхний обрез фундамента опоры знака выполняют заподлицо с поверхностью разделительной полосы, приподнятого островка безопасности и направляющего островка, обочины или присыпной бермы.

В местах проведения работ на дороге и при временных оперативных изменениях организации движения знаки на переносных опорах допускается устанавливать на проезжей части, обочинах и разделительной полосе. Расстояние между ближайшими краями соседних знаков, размещенных на одной опоре и распространяющих свое действие на одну и ту же проезжую часть, должно быть 50 –200 мм.

Знаки на одной опоре, распространяющие свое действие на разные проезжие части одного направления движения, располагают над соответствующими проезжими частями или максимально приближают к ним с учетом технических возможностей и требований настоящего стандарта.

В одном поперечном сечении дороги устанавливают не более трех знаков без учета знаков 5.15.2, дублирующих знаков, знаков дополнительной информации, а также знаков 1.34.1 – 51.34.3 в местах производства дорожных работ.

Схема №1. Организация дорожного движения и ограждения мест дорожных работ на тротуаре

Наименование организации: ООО "Мираж" Ответственный за проведение работ: Куренин П.В.

Наименование объекта: Выполнение работ по устройству тротуара по ул. Заводская 6 п. Арамиль, Арамильского городского округа
Вид и характер работ: дорожные работы на проезжей части (бровка полезд) в населенном пункте
Сроки выполнения работ: 29.06.2023 по 15.08.2023
Схему составил инженер МБУ "АСЭ" Березкин И.А. тел: 89030958889

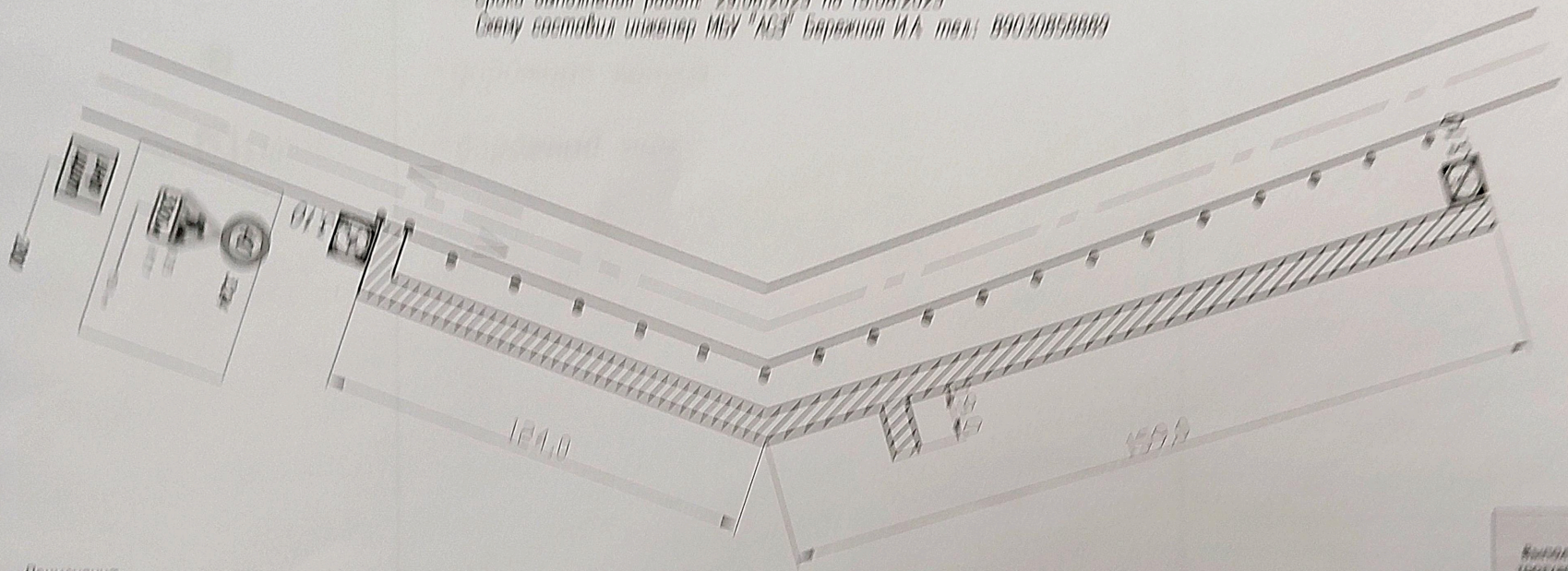

Выполнение работ по устройству тротуара по ул. Заводская 6 п. Арамиль, ул. Заводская
Заказчик: Арамильская АО
Исполнитель: СДО обходчик: рабочий Куренин П.В.
Ответственный за производство работ Куренин П.В.
Тел: [redacted]
Срок строительства: 29.06.23-15.08.23

Примечания
1. В случае попадания в зону действия ремонтных работ знаков дорожных знаков 3.24 демонтируется, а на месте установливается знак 1.25.
2. Размещение ДСТ на проезжей части и начало работ разрешается после установки временных дорожных знаков и технических средств, ограждающих место производства работ.
3. Строительные работы выполняются в светлое время суток, в темное время техника и строительные материалы убираются за пределы дороги.
4. Грунт, снег и лед или условия видимости, препятствующие проведению работ запрещены.
5. Перед началом работ копия схемы ОДД предоставляется в ГИБДД по месту производства работ.
6. Расстояние ограждения мест работ 7 метров.
7. Схема разработана в соответствии с ГОСТ Р58350-2019.
8. С изменением длины зоны ремонтных операций по таблицам А.2.1 также корректируется.

Изм.	Кол.уч.	Лист	№док.	Подп.	Дата	2-2023-ПОД		
						Устройство тротуара по ул. Заводская 6 п. Арамиль Арамильского городского округа		
						Проект организации дорожного движения	Стадия	Лист	Листов
							Р	1	6
Разраб.		Березкин И.А.				Схема 1	МБУ "АСЭ"	
Руководитель		Березкин И.А.						

Формат А 4

УСЛОВНЫЕ ОБОЗНАЧЕНИЯ

Обозначение	Наименование
	– место дорожных работ
	– дорожные конусы
3.10	– дорожный знак

Изм.	Кол.уч.	Лист	N док.	Подп.	Дата	2-2023-ПОД		
						Устройство тротуара по ул. Заводская в п. Арамиль Арамильского городского округа		
						Проект организации дорожного движения	Стадия	Лист	Листов
							Р	5	6
Проверил		Никифоров С.В.				Условные обозначения	МБУ "АСЗ"	
Разработал		Дережная И.А.						

Формат А 4

Ведомость размещения дорожных знаков

Дорога – Колхозная, Арамиль
Участок 0км + 400м

№ п/п	Номер знака по ГОСТ 32945-2014	Наименование знака	Типоразмер знака	Площадь знаков м2 для индивидуального изготовления	Адрес/ км+м	Требуется установить/ демонтировать	Количество	Место-расположение
1	1.25	Дорожные работы	1		3 км+750	Временно установить	1	справа
2	3.24	Ограничение максимальной скорости	1		3 км+750	Временно установить	1	справа
3	8.2.1	Зона действия	1		3 км+750	Временно установить	1	справа
4	3.10	Проход запрещен	1		3 км+900, 4 км+183	Временно установить	2	справа

Изм.	Кол.уч.	Лист	Nдок	Подп.	Дата
Проверил		Биккинин С.В.			06.23
Разработал		Вережная И.А.			06.23

2-2023-ПОД

Устройство тротуара по ул. Заводская в п. Арамиль Арамильского городского округа

Проект организации дорожного движения	Стадия	Лист	Листов
	Р	6	6
Ведомость размещения дорожных знаков	МБУ "АСЗ"		

Формат А 4