Схема расположения границ публичного сервитута объекта

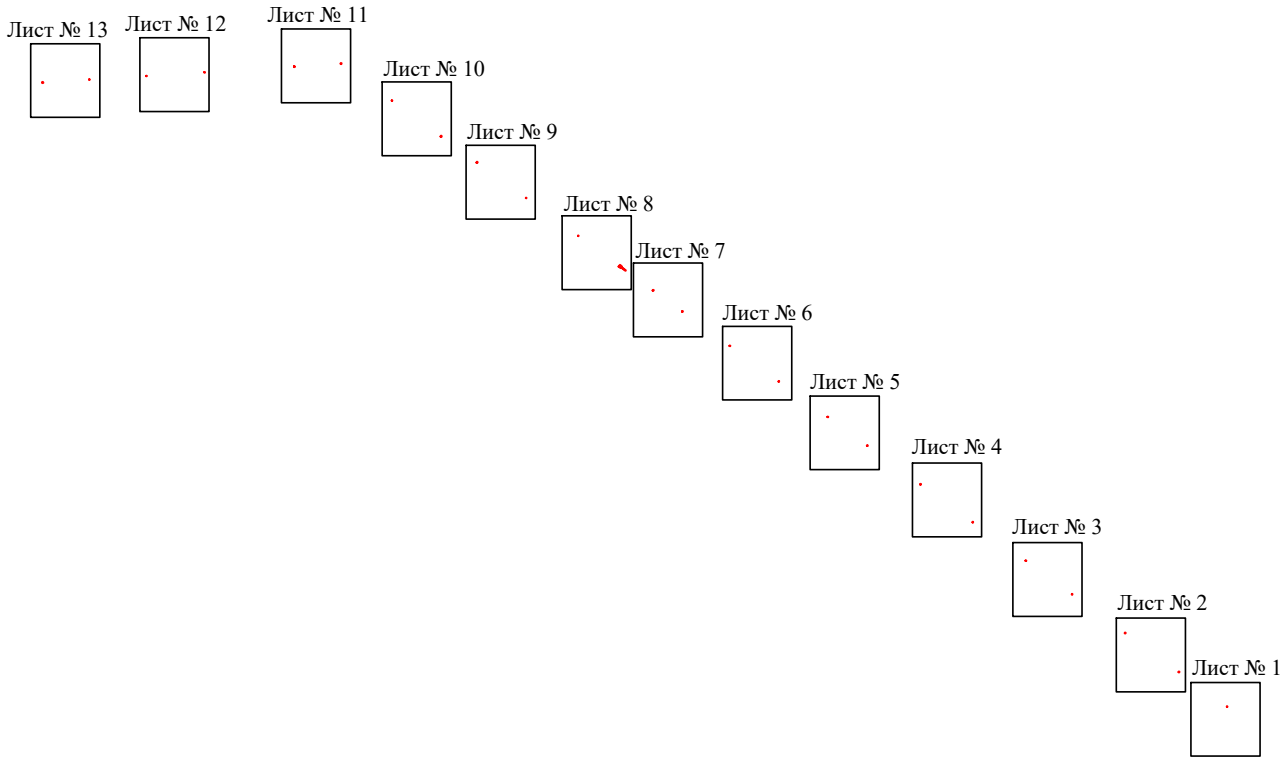

Масштаб 1:20000

Используемые условные знаки и обозначения:

- граница публичного сервитута

Схема расположения границ публичного сервитута объекта

Масштаб 1:1000

Используемые условные знаки и обозначения:

№1	- номер опоры
	- граница публичного сервитута
	- граница кадастрового деления
	- граница населенного пункта, муниципального образования
	- граница земельного участка, имеющегося в ЕГРН
	- граница ОКС, имеющаяся в ЕГРН
	- граница охранной зоны, имеющейся в ЕГРН
66:25:1308005:34 :34	- кадастровый номер земельного участка, имеющегося в ЕГРН
66:25:1308005	- номер кадастрового квартала
1 ●	- обозначение характерных точек границ

Схема расположения границ публичного сервитута объекта

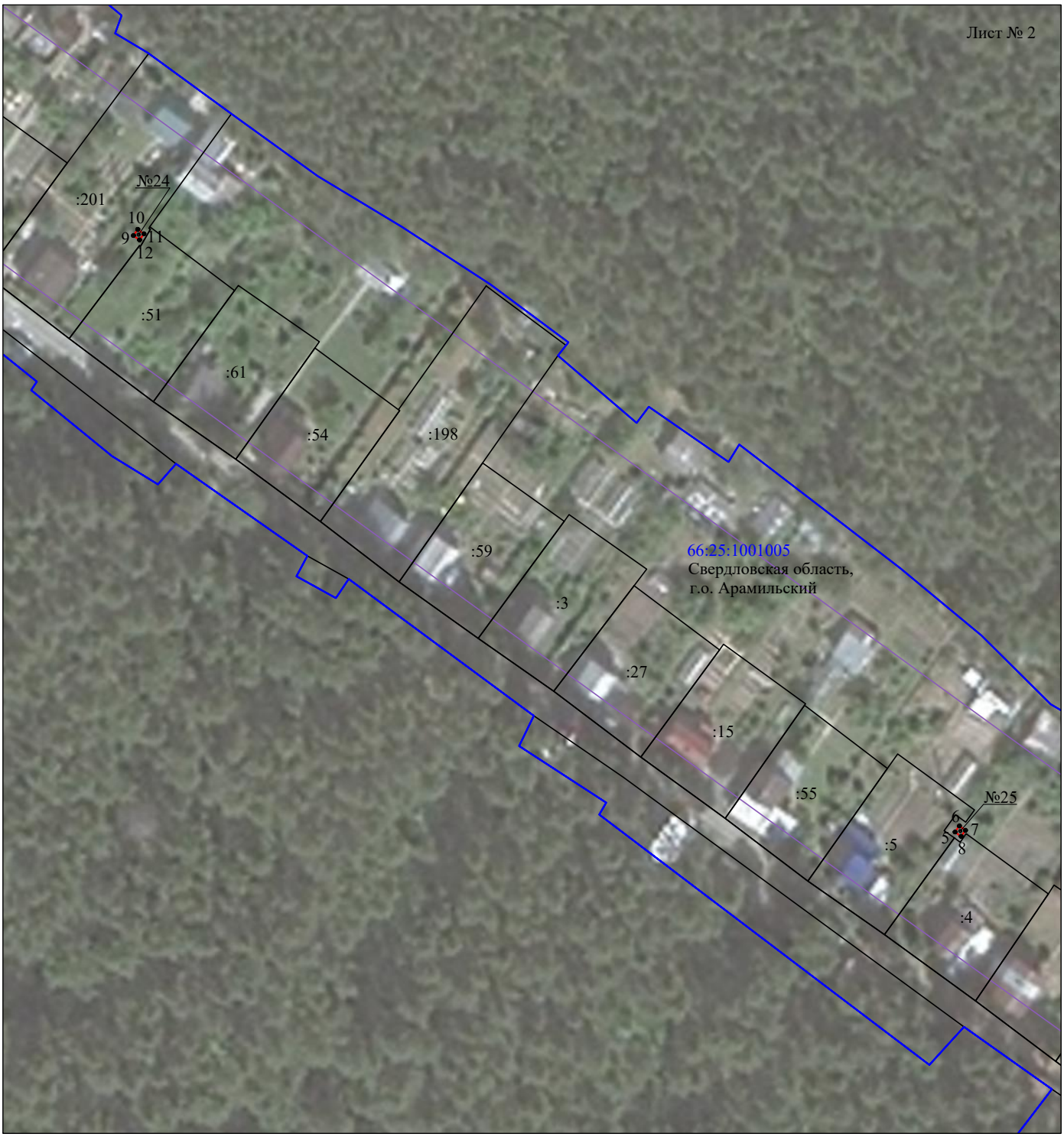

Масштаб 1:1000

Используемые условные знаки и обозначения:

№1	- номер опоры
	- граница публичного сервитута
	- граница кадастрового деления
	- граница населенного пункта, муниципального образования
	- граница земельного участка, имеющегося в ЕГРН
	- граница ОКС, имеющаяся в ЕГРН
	- граница охранной зоны, имеющейся в ЕГРН
66:25:1308005:34 :34	- кадастровый номер земельного участка, имеющегося в ЕГРН
66:25:1308005	- номер кадастрового квартала
1 ●	- обозначение характерных точек границ

Схема расположения границ публичного сервитута объекта

Масштаб 1:1000

Используемые условные знаки и обозначения:

№1	- номер опоры
	- граница публичного сервитута
	- граница кадастрового деления
	- граница населенного пункта, муниципального образования
	- граница земельного участка, имеющегося в ЕГРН
	- граница ОКС, имеющаяся в ЕГРН
	- граница охранной зоны, имеющейся в ЕГРН
66:25:1308005:34 :34	- кадастровый номер земельного участка, имеющегося в ЕГРН
66:25:1308005	- номер кадастрового квартала
1 ●	- обозначение характерных точек границ

Схема расположения границ публичного сервитута объекта

Масштаб 1:1000

Используемые условные знаки и обозначения:

№1	- номер опоры
	- граница публичного сервитута
	- граница кадастрового деления
	- граница населенного пункта, муниципального образования
	- граница земельного участка, имеющегося в ЕГРН
	- граница ОКС, имеющаяся в ЕГРН
	- граница охранной зоны, имеющейся в ЕГРН
66:25:1308005:34 :34	- кадастровый номер земельного участка, имеющегося в ЕГРН
66:25:1308005	- номер кадастрового квартала
1 ●	- обозначение характерных точек границ

Схема расположения границ публичного сервитута объекта

Масштаб 1:1000

Используемые условные знаки и обозначения:

№1	- номер опоры
	- граница публичного сервитута
	- граница кадастрового деления
	- граница населенного пункта, муниципального образования
	- граница земельного участка, имеющегося в ЕГРН
	- граница ОКС, имеющаяся в ЕГРН
	- граница охранной зоны, имеющейся в ЕГРН
66:25:1308005:34 :34	- кадастровый номер земельного участка, имеющегося в ЕГРН
66:25:1308005	- номер кадастрового квартала
1 ●	- обозначение характерных точек границ

Схема расположения границ публичного сервитута объекта

Масштаб 1:1000

Используемые условные знаки и обозначения:

№1	- номер опоры
	- граница публичного сервитута
	- граница кадастрового деления
	- граница населенного пункта, муниципального образования
	- граница земельного участка, имеющегося в ЕГРН
	- граница ОКС, имеющаяся в ЕГРН
	- граница охранной зоны, имеющейся в ЕГРН
66:25:1308005:34 :34	- кадастровый номер земельного участка, имеющегося в ЕГРН
66:25:1308005	- номер кадастрового квартала
1	- обозначение характерных точек границ

Схема расположения границ публичного сервитута объекта

Масштаб 1:1000

Используемые условные знаки и обозначения:

№1	- номер опоры
	- граница публичного сервитута
	- граница кадастрового деления
	- граница населенного пункта, муниципального образования
	- граница земельного участка, имеющегося в ЕГРН
	- граница ОКС, имеющаяся в ЕГРН
	- граница охранной зоны, имеющейся в ЕГРН
66:25:1308005:34 :34	- кадастровый номер земельного участка, имеющегося в ЕГРН
66:25:1308005	- номер кадастрового квартала
1 ●	- обозначение характерных точек границ

Схема расположения границ публичного сервитута объекта

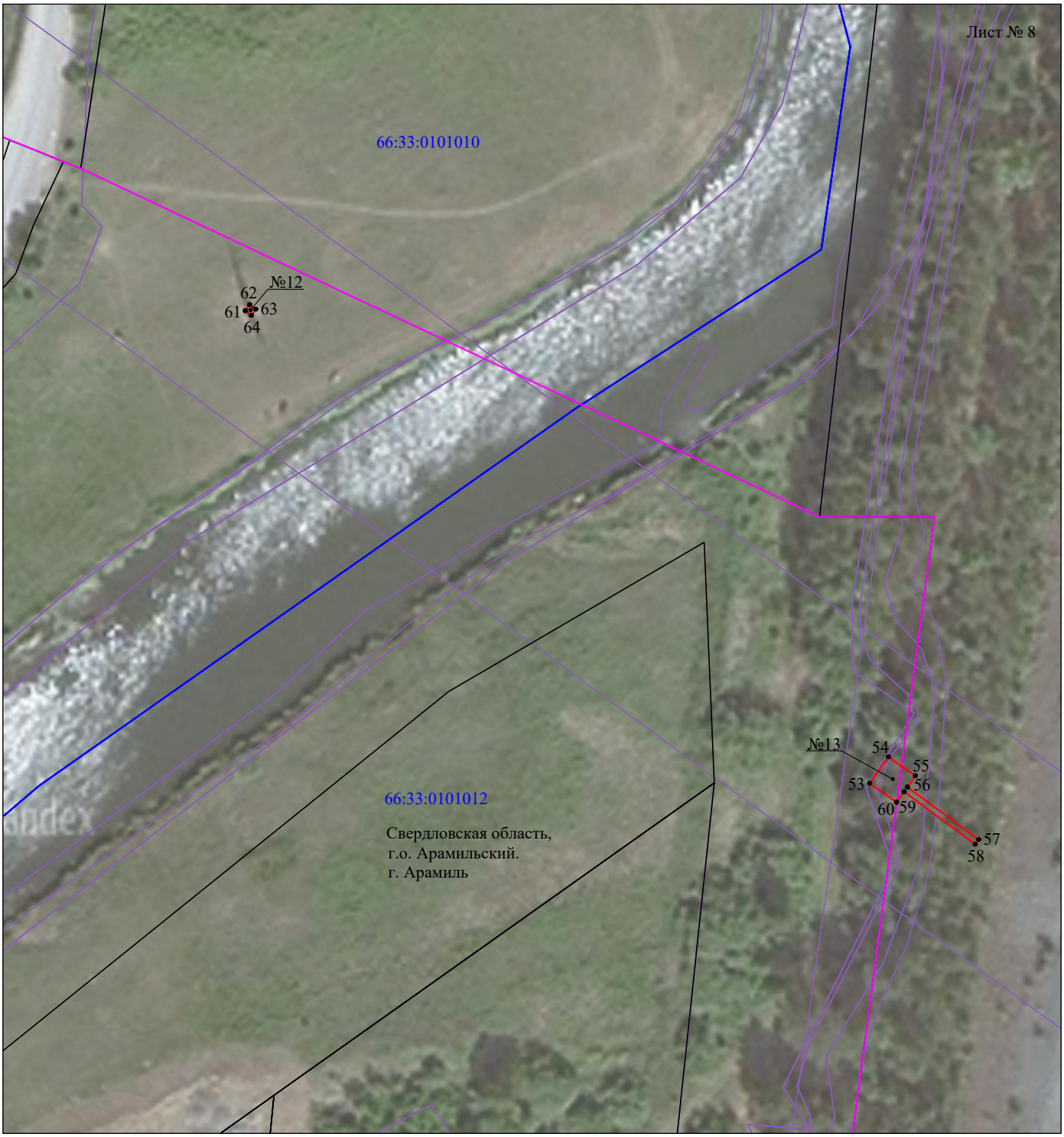

Масштаб 1:1000

Используемые условные знаки и обозначения:

№1	- номер опоры
	- граница публичного сервитута
	- граница кадастрового деления
	- граница населенного пункта, муниципального образования
	- граница земельного участка, имеющегося в ЕГРН
	- граница ОКС, имеющаяся в ЕГРН
	- граница охранной зоны, имеющейся в ЕГРН
66:25:1308005:34 :34	- кадастровый номер земельного участка, имеющегося в ЕГРН
66:25:1308005	- номер кадастрового квартала
1 ●	- обозначение характерных точек границ

Схема расположения границ публичного сервитута объекта

Масштаб 1:1000

Используемые условные знаки и обозначения:

№1	- номер опоры
	- граница публичного сервитута
	- граница кадастрового деления
	- граница населенного пункта, муниципального образования
	- граница земельного участка, имеющегося в ЕГРН
	- граница ОКС, имеющаяся в ЕГРН
	- граница охранной зоны, имеющейся в ЕГРН
66:25:1308005:34 :34	- кадастровый номер земельного участка, имеющегося в ЕГРН
66:25:1308005	- номер кадастрового квартала
1 ●	- обозначение характерных точек границ

Схема расположения границ публичного сервитута объекта

Масштаб 1:1000

Используемые условные знаки и обозначения:

№1	- номер опоры
	- граница публичного сервитута
	- граница кадастрового деления
	- граница населенного пункта, муниципального образования
	- граница земельного участка, имеющегося в ЕГРН
	- граница ОКС, имеющаяся в ЕГРН
	- граница охранной зоны, имеющейся в ЕГРН
66:25:1308005:34 :34	- кадастровый номер земельного участка, имеющегося в ЕГРН
66:25:1308005	- номер кадастрового квартала
1 ●	- обозначение характерных точек границ

Схема расположения границ публичного сервитута объекта

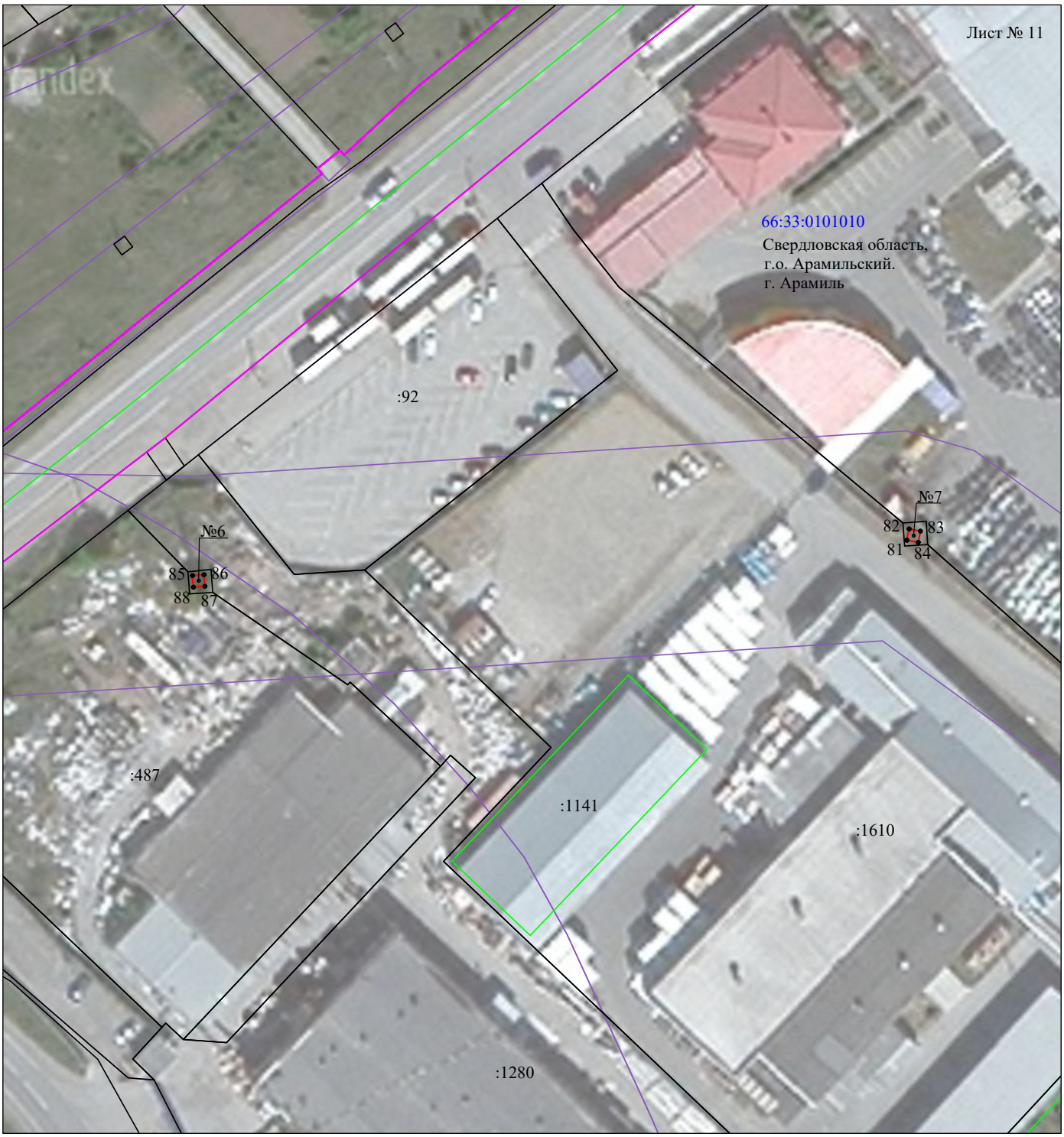

Масштаб 1:1000

Используемые условные знаки и обозначения:

№1	- номер опоры
	- граница публичного сервитута
	- граница кадастрового деления
	- граница населенного пункта, муниципального образования
	- граница земельного участка, имеющегося в ЕГРН
	- граница ОКС, имеющаяся в ЕГРН
	- граница охранной зоны, имеющейся в ЕГРН
66:25:1308005:34 :34	- кадастровый номер земельного участка, имеющегося в ЕГРН
66:25:1308005	- номер кадастрового квартала
1 ●	- обозначение характерных точек границ

Схема расположения границ публичного сервитута объекта

Масштаб 1:1000

Используемые условные знаки и обозначения:

№1	- номер опоры
	- граница публичного сервитута
	- граница кадастрового деления
	- граница населенного пункта, муниципального образования
	- граница земельного участка, имеющегося в ЕГРН
	- граница ОКС, имеющаяся в ЕГРН
	- граница охранной зоны, имеющейся в ЕГРН
66:25:1308005:34 :34	- кадастровый номер земельного участка, имеющегося в ЕГРН
66:25:1308005	- номер кадастрового квартала
1 ●	- обозначение характерных точек границ

Схема расположения границ публичного сервитута объекта

Масштаб 1:1000

Используемые условные знаки и обозначения:

№1	- номер опоры
	- граница публичного сервитута
	- граница кадастрового деления
	- граница населенного пункта, муниципального образования
	- граница земельного участка, имеющегося в ЕГРН
	- граница ОКС, имеющаяся в ЕГРН
	- граница охранной зоны, имеющейся в ЕГРН
66:25:1308005:34 :34	- кадастровый номер земельного участка, имеющегося в ЕГРН
66:25:1308005	- номер кадастрового квартала
1 ●	- обозначение характерных точек границ