Карта зон с особыми условиями использования территории Арамильского городского округа

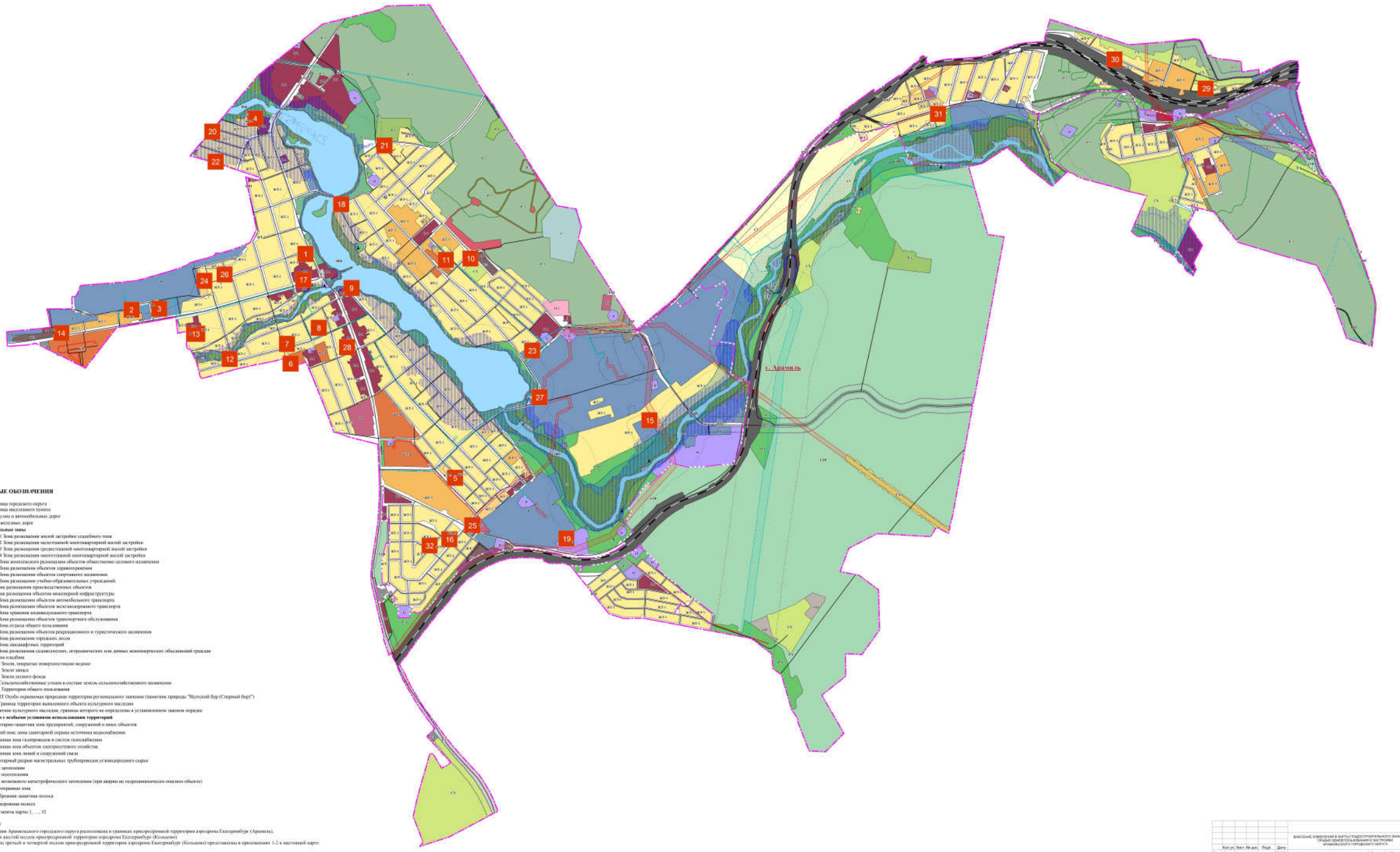

УСЛОВНЫЕ ОБОЗНАЧЕНИЯ

Границы

- Граница городского округа
- Граница населенного пункта
- Оси улиц и автомобильных дорог
- Оси железных дорог

Территориальные зоны

- ЖТ-1 Зона размещения жилой застройки усадебного типа
- ЖТ-2 Зона размещения малоэтажной многоквартирной жилой застройки
- ЖТ-3 Зона размещения среднеэтажной многоквартирной жилой застройки
- ЖТ-4 Зона размещения многоэтажной многоквартирной жилой застройки
- О-1 Зона комплексного размещения объектов общественно-делового назначения
- О-2 Зона размещения объектов здравоохранения
- О-3 Зона размещения объектов спортивного назначения
- О-4 Зона размещения учебно-образовательных учреждений
- П Зона размещения производственных объектов
- И Зона размещения объектов инженерной инфраструктуры
- Т-1 Зона размещения объектов автомобильного транспорта
- Т-2 Зона размещения объектов железнодорожного транспорта
- Т-3 Зона хранения индивидуального транспорта
- Т-4 Зона размещения объектов транспортного обслуживания
- Р-1 Зона отдыха общего пользования
- Р-2 Зона размещения объектов рекреационного и туристического назначения
- Р-3 Зона размещения городских лесов
- Р-4 Зона ландшафтных территорий
- СХ Зона размещения садоводческих, огороднических или дачных некоммерческих объединений граждан
- С Зона кладбища
- ЗНФ Земли, покрытые поверхностными водами
- ЗАП Земли запаса
- ЗЛФ Земли лесного фонда
- СУ Сельскохозяйственные угодья в составе земель сельскохозяйственного назначения
- ЗОП Территории общего пользования
- ООПТ Особо охраняемая природная территория регионального значения (заметник природы "Нетский бор (Сосновый бор")
- ИК Граница территории выявленного объекта культурного наследия
- А Памятник культурного наследия, границы которого не определены в установленном законом порядке

Границы зон с особыми условиями использования территорий

- Санитарно-защитная зона предприятий, сооружений и иных объектов
- Третий пояс зоны санитарной охраны источника водоснабжения
- Охранная зона газопроводов и систем газоснабжения
- Охранная зона объектов электросетевого хозяйства
- Охранная зона линий и сооружений связи
- Санитарный разрыв магистральных трубопроводов углеводородного сырья
- Зона затопления
- Зона подтопления
- Зона возможного катастрофического затопления (при аварии на гидродинамически опасном объекте)
- Водоохранная зона
- Прибрежная защитная полоса
- Прибрежная полоса
- Фрагменты карты 1, ...32

Примечание:

1. Вся территория Арамильского городского округа расположена в границах приаэродромной территории аэродрома Екатеринбург (Арамиль), а также одной и шестой подзон приаэродромной территории аэродрома Екатеринбург (Кольцово)
2. Схемы границ третьей и четвертой подзон приаэродромной территории аэродрома Екатеринбург (Кольцово) представлены в приложениях 1-2 к настоящей карте

					ВНЕСЕНИЕ ИЗМЕНЕНИЙ В КАРТЫ ГРАДОСТРОИТЕЛЬНОГО ЗОНИРОВАНИЯ ПРАВИЛ ЗЕМЛЕПОЛЬЗОВАНИЯ И ЗАСТРОЙКИ АРАМИЛЬСКОГО ГОРОДСКОГО ОКРУГА			
Изм.	Кол. уч.	Лист	№ док.	Подп.	Дата			
Разработал	Копылова И.А.				06.2024	СВЕРДЛОВСКАЯ ОБЛАСТЬ АРАМИЛЬСКИЙ ГОРОДСКОЙ ОКРУГ	Стадия	Лист	Листов
Проверил	Ротарь Ю.В.				06.2024		ПМ	1	3
						Масштаб 1:10 000	ИП Копылова И.А.		

Внесение изменений в графические материалы Правил землепользования и застройки Арамильского городского округа

Карта зон с особыми условиями территории градостроительного зонирования

Фрагмент карты 1.2

ФРАГМЕНТ: ПРАВИЛА ЗЕМЛЕПОЛЬЗОВАНИЯ И ЗАСТРОЙКИ АРАМИЛЬСКОГО ГОРОДСКОГО ОКРУГА, УТВЕРЖДАЕМАЯ РЕДАКЦИЯ

Карта зон с особыми условиями использования территории городского округа

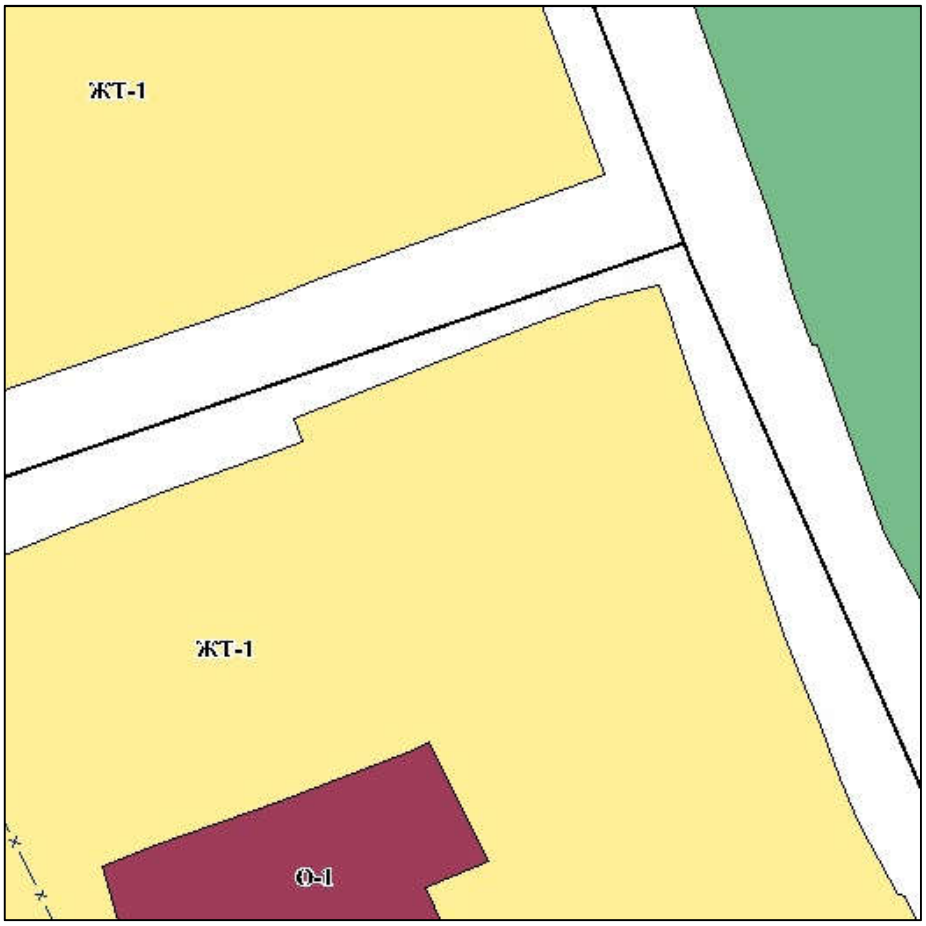

Внесение изменений в графические материалы Правил землепользования и застройки Арамильского городского округа

Карта зон с особыми условиями территории градостроительного зонирования

Фрагмент карты 2.2

ФРАГМЕНТ: ПРАВИЛА ЗЕМЛЕПОЛЬЗОВАНИЯ И ЗАСТРОЙКИ АРАМИЛЬСКОГО ГОРОДСКОГО ОКРУГА, УТВЕРЖДАЕМАЯ РЕДАКЦИЯ

Карта зон с особыми условиями использования территории городского округа

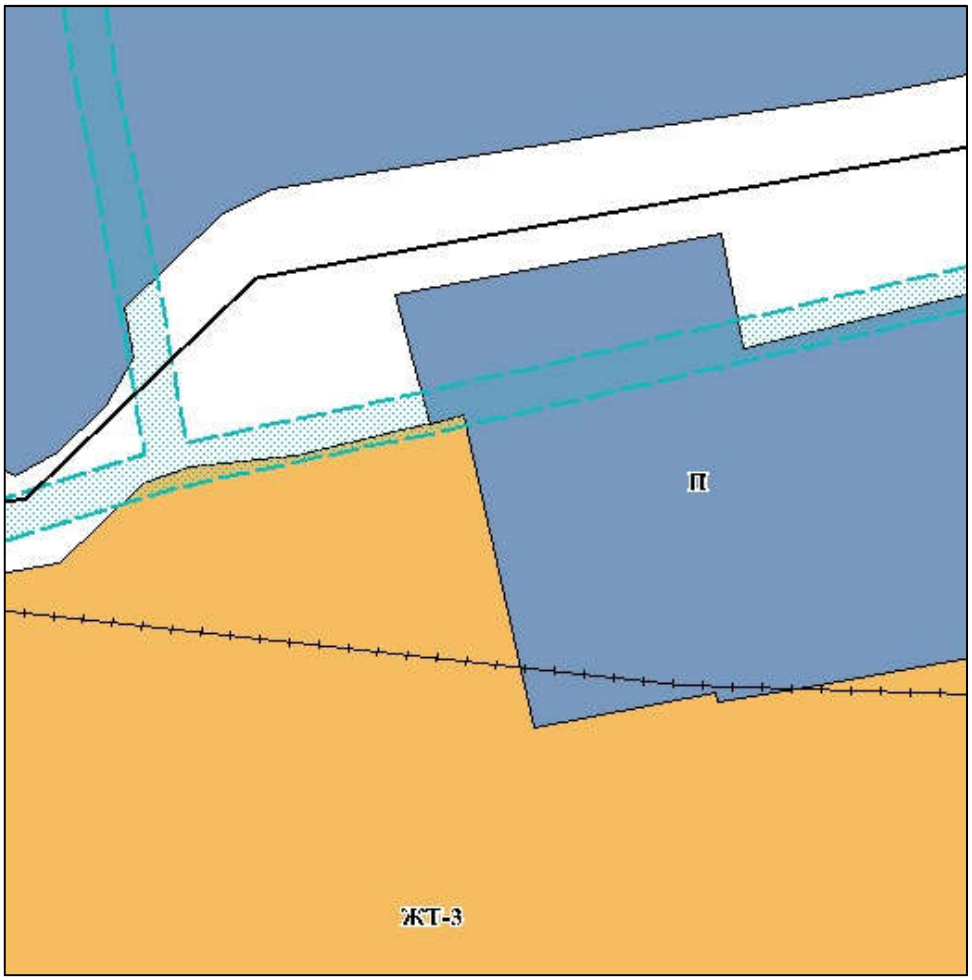

Внесение изменений в графические материалы Правил землепользования и застройки Арамильского городского округа

Карта зон с особыми условиями территории градостроительного зонирования

Фрагмент карты 3.2

ФРАГМЕНТ: ПРАВИЛА ЗЕМЛЕПОЛЬЗОВАНИЯ И ЗАСТРОЙКИ АРАМИЛЬСКОГО ГОРОДСКОГО ОКРУГА, УТВЕРЖДАЕМАЯ РЕДАКЦИЯ

Карта зон с особыми условиями использования территории городского округа

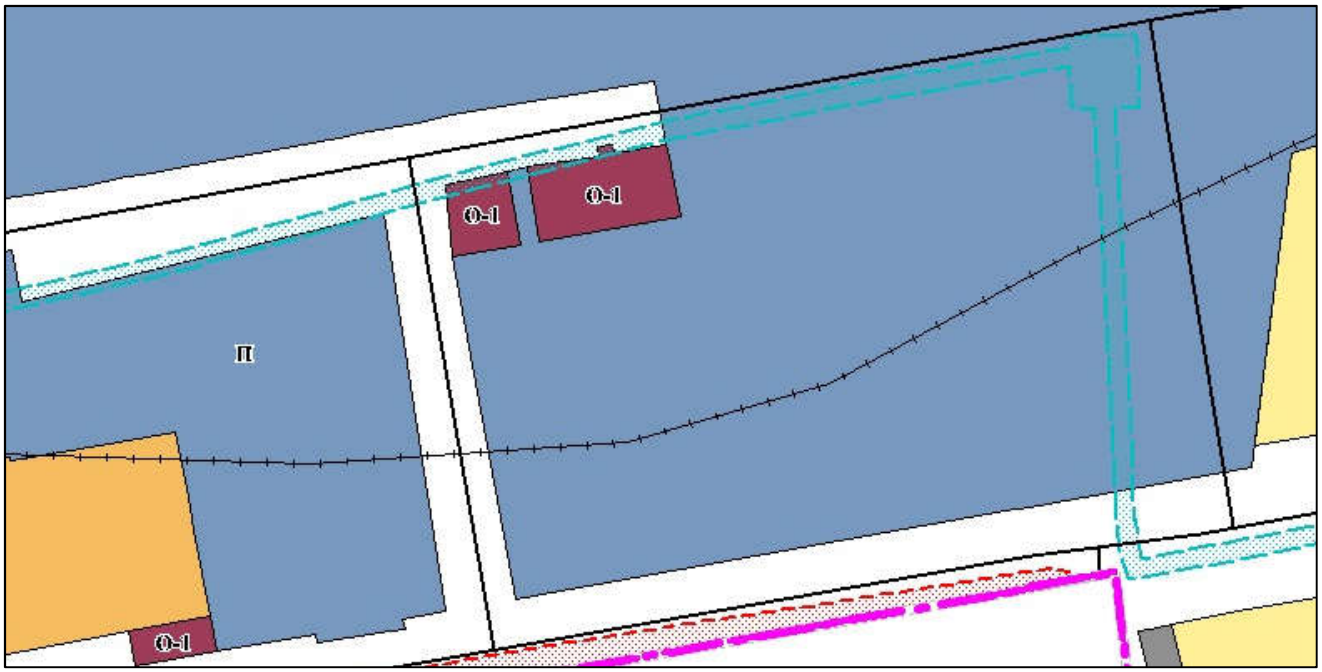

Внесение изменений в графические материалы Правил землепользования и застройки Арамильского городского округа

Карта зон с особыми условиями территории градостроительного зонирования

Фрагмент карты 4.2

ФРАГМЕНТ: ПРАВИЛА ЗЕМЛЕПОЛЬЗОВАНИЯ И ЗАСТРОЙКИ АРАМИЛЬСКОГО ГОРОДСКОГО ОКРУГА, УТВЕРЖДАЕМАЯ РЕДАКЦИЯ

Карта зон с особыми условиями использования территории городского округа

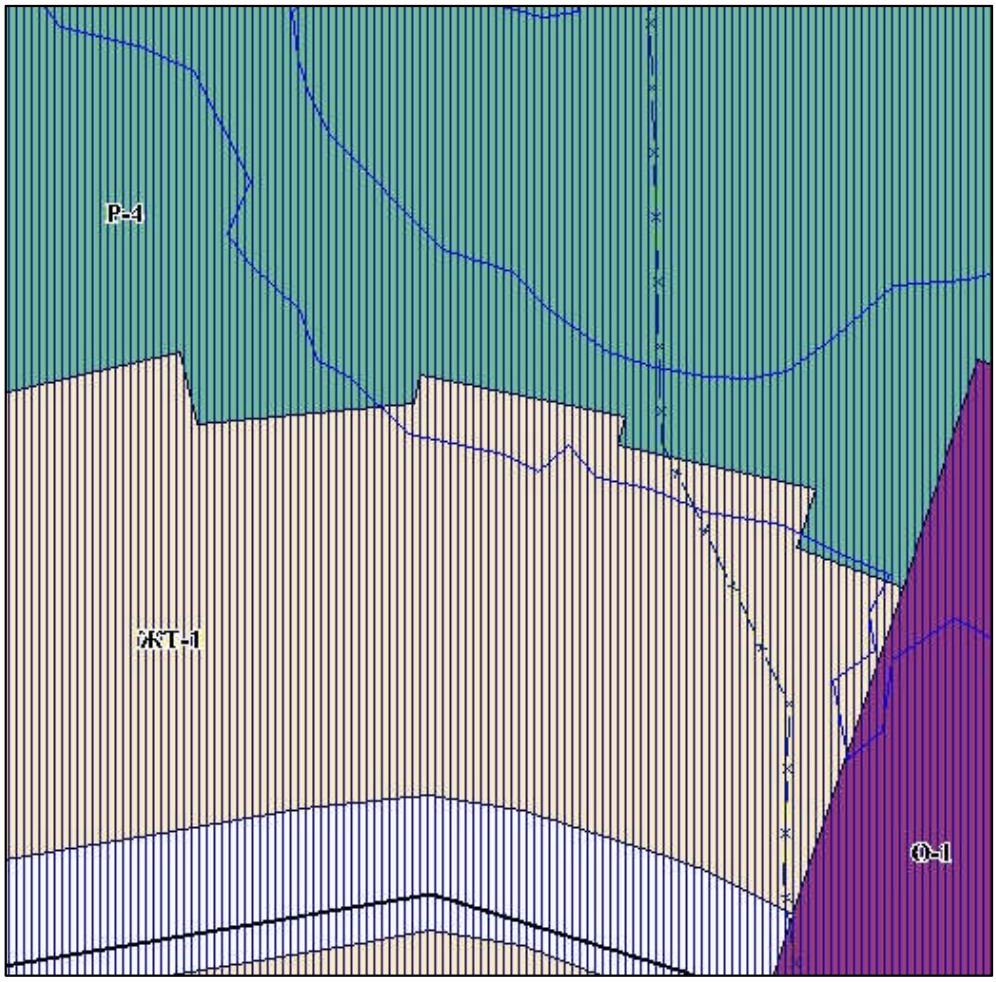

Внесение изменений в графические материалы Правил землепользования и застройки Арамильского городского округа

Карта зон с особыми условиями территории градостроительного зонирования

Фрагмент карты 5.2

ФРАГМЕНТ: ПРАВИЛА ЗЕМЛЕПОЛЬЗОВАНИЯ И ЗАСТРОЙКИ АРАМИЛЬСКОГО ГОРОДСКОГО ОКРУГА, УТВЕРЖДАЕМАЯ РЕДАКЦИЯ

Карта зон с особыми условиями использования территории городского округа

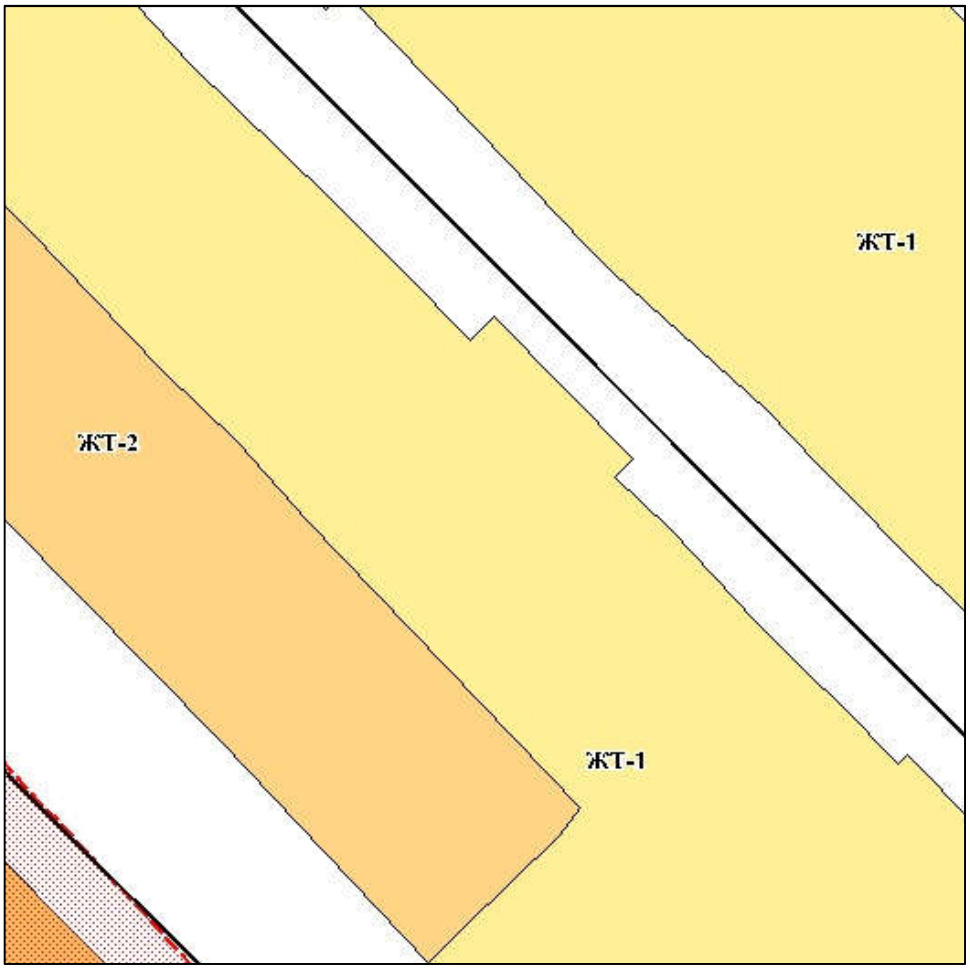

Внесение изменений в графические материалы Правил землепользования и застройки Арамильского городского округа

Карта зон с особыми условиями территории градостроительного зонирования

Фрагмент карты 6.2

ФРАГМЕНТ: ПРАВИЛА ЗЕМЛЕПОЛЬЗОВАНИЯ И ЗАСТРОЙКИ АРАМИЛЬСКОГО ГОРОДСКОГО ОКРУГА, УТВЕРЖДАЕМАЯ РЕДАКЦИЯ

Карта зон с особыми условиями использования территории городского округа

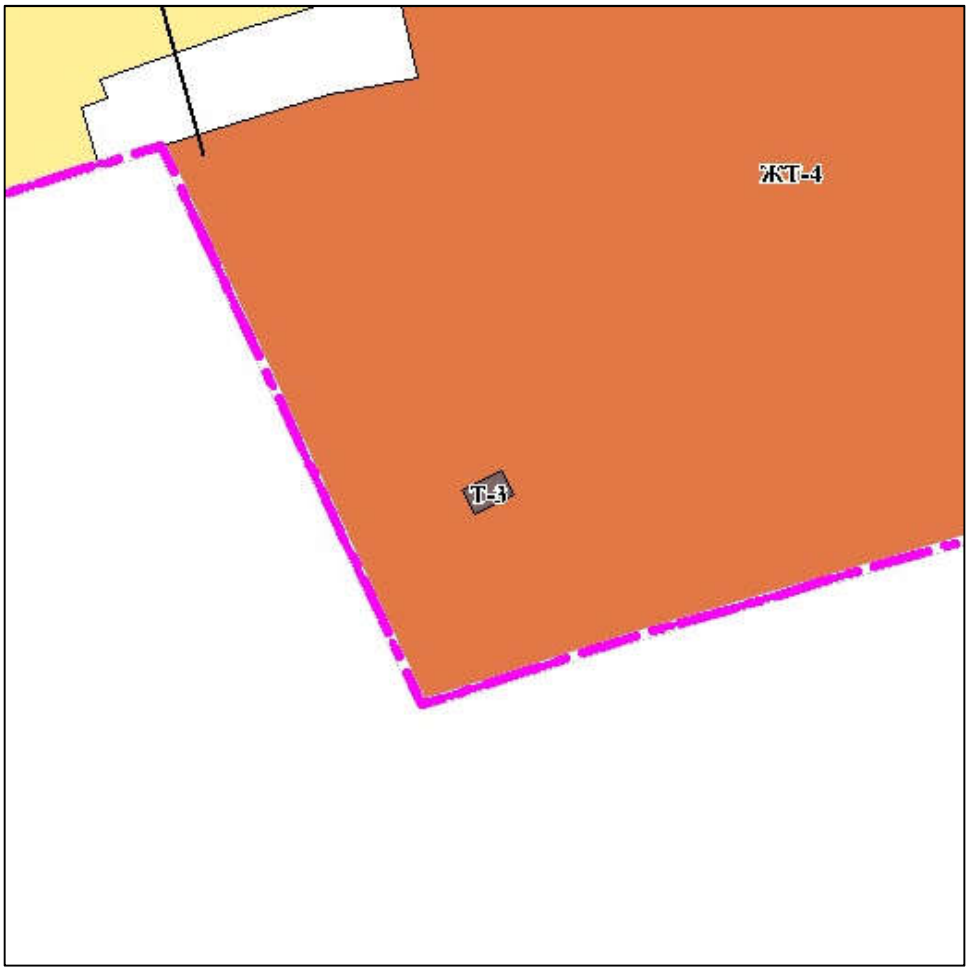

Внесение изменений в графические материалы Правил землепользования и застройки Арамильского городского округа

Карта зон с особыми условиями территории градостроительного зонирования

Фрагмент карты 7.2

ФРАГМЕНТ: ПРАВИЛА ЗЕМЛЕПОЛЬЗОВАНИЯ И ЗАСТРОЙКИ АРАМИЛЬСКОГО ГОРОДСКОГО ОКРУГА, УТВЕРЖДАЕМАЯ РЕДАКЦИЯ

Карта зон с особыми условиями использования территории городского округа

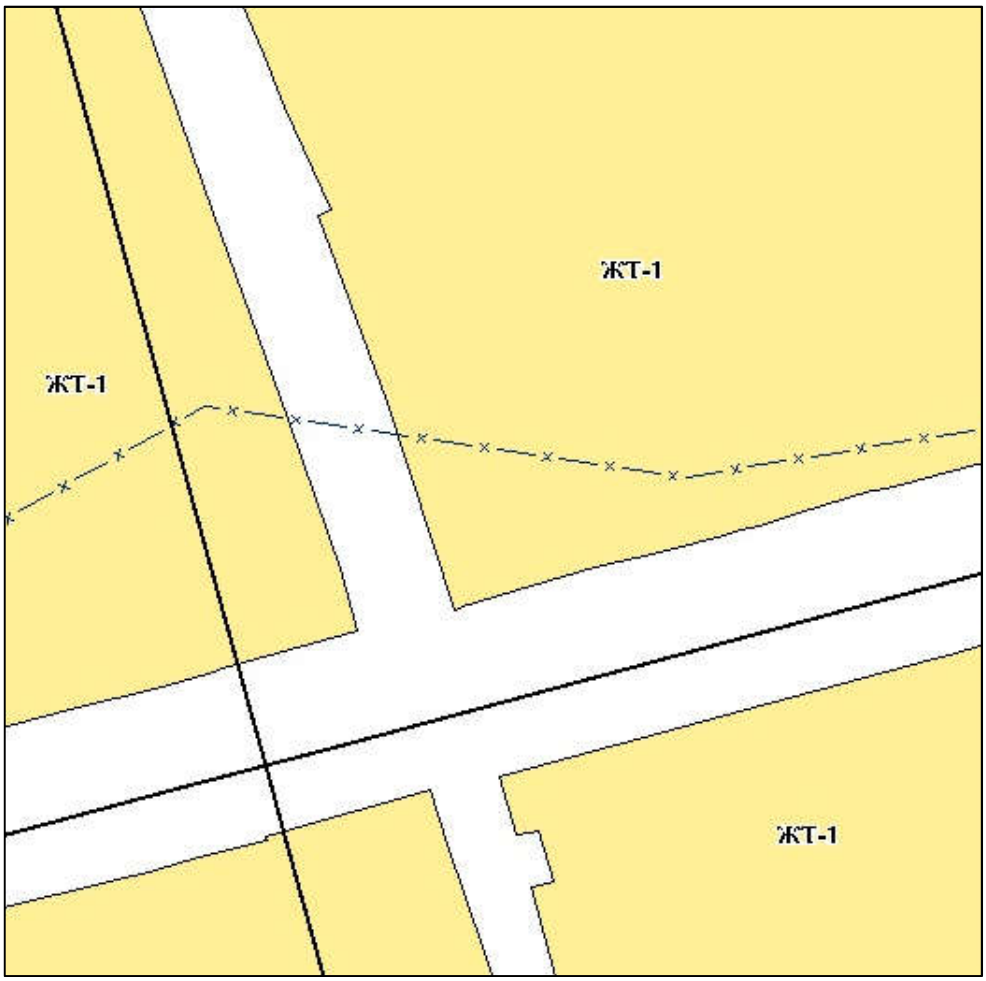

Внесение изменений в графические материалы Правил землепользования и застройки Арамильского городского округа

Карта зон с особыми условиями территории градостроительного зонирования

Фрагмент карты 8.2

ФРАГМЕНТ: ПРАВИЛА ЗЕМЛЕПОЛЬЗОВАНИЯ И ЗАСТРОЙКИ АРАМИЛЬСКОГО ГОРОДСКОГО ОКРУГА, УТВЕРЖДАЕМАЯ РЕДАКЦИЯ

Карта зон с особыми условиями использования территории городского округа

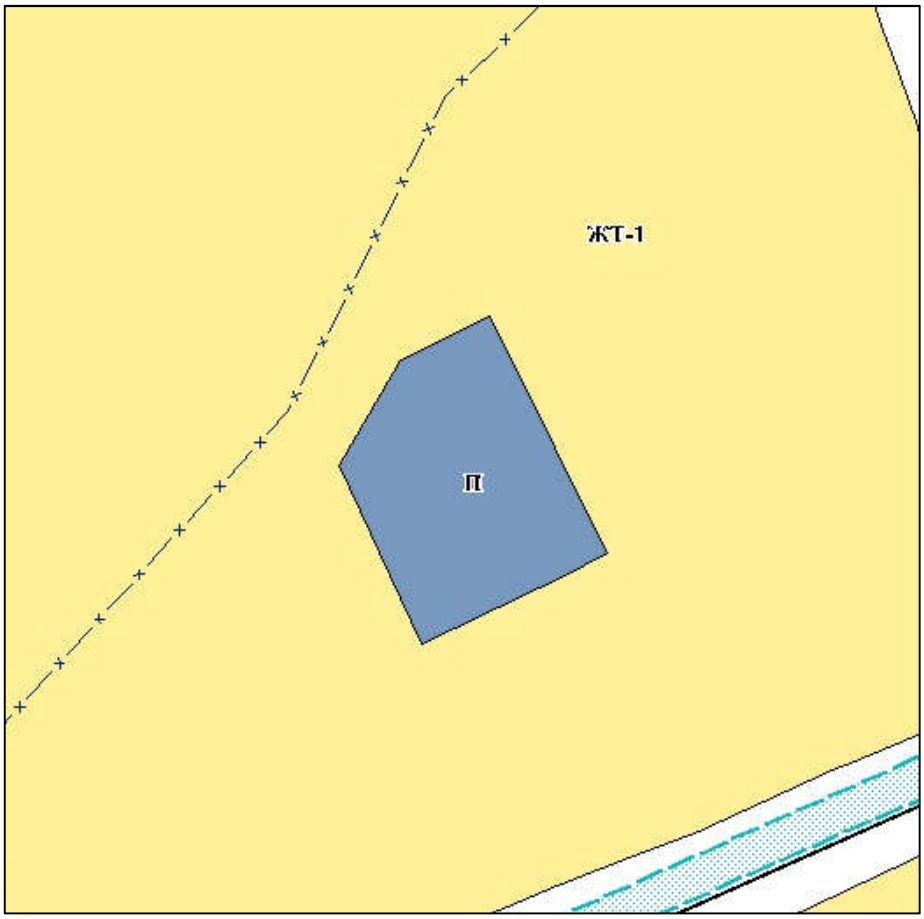

Внесение изменений в графические материалы Правил землепользования и застройки Арамильского городского округа

Карта зон с особыми условиями территории градостроительного зонирования

Фрагмент карты 9.2

ФРАГМЕНТ: ПРАВИЛА ЗЕМЛЕПОЛЬЗОВАНИЯ И ЗАСТРОЙКИ АРАМИЛЬСКОГО ГОРОДСКОГО ОКРУГА, УТВЕРЖДАЕМАЯ РЕДАКЦИЯ

Карта зон с особыми условиями использования территории городского округа

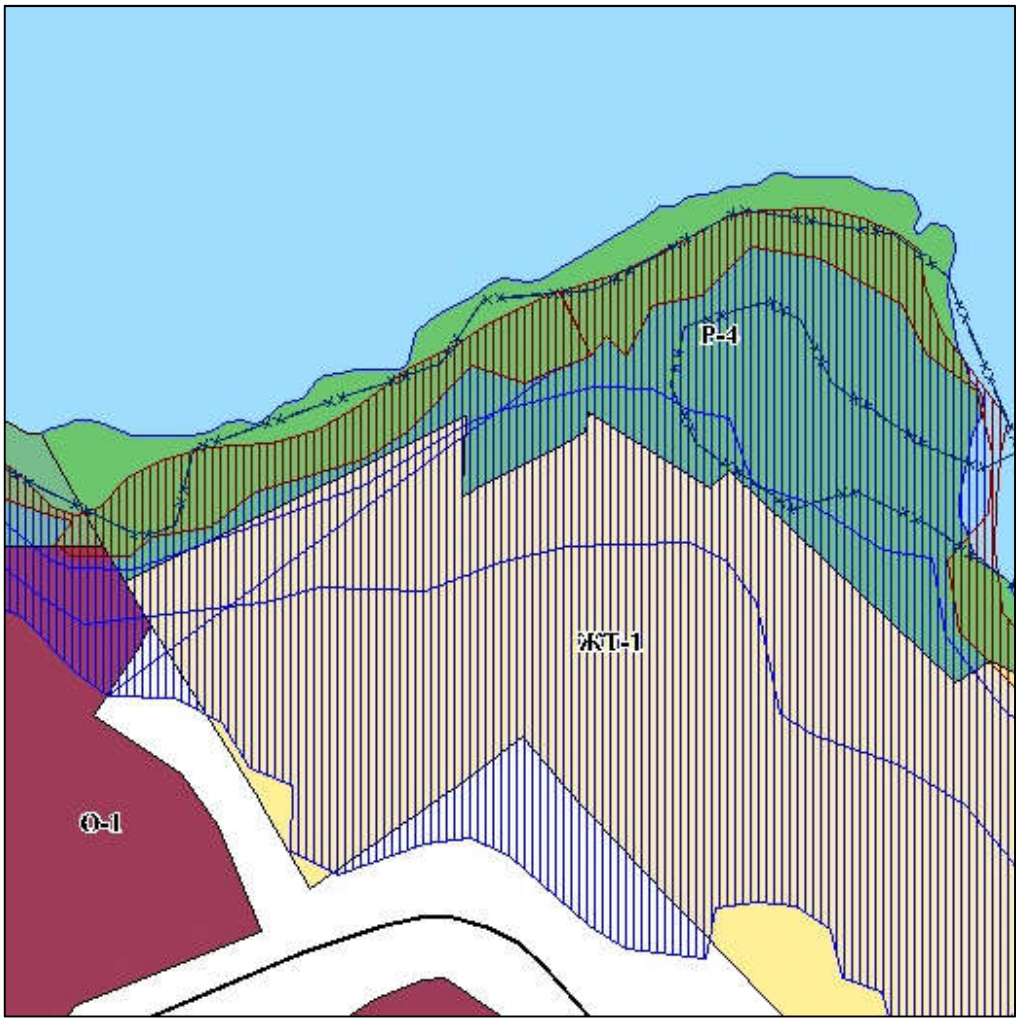

Внесение изменений в графические материалы Правил землепользования и застройки Арамильского городского округа

Карта зон с особыми условиями территории градостроительного зонирования

Фрагмент карты 10.2

ФРАГМЕНТ: ПРАВИЛА ЗЕМЛЕПОЛЬЗОВАНИЯ И ЗАСТРОЙКИ АРАМИЛЬСКОГО ГОРОДСКОГО ОКРУГА, УТВЕРЖДАЕМАЯ РЕДАКЦИЯ

Карта зон с особыми условиями использования территории городского округа

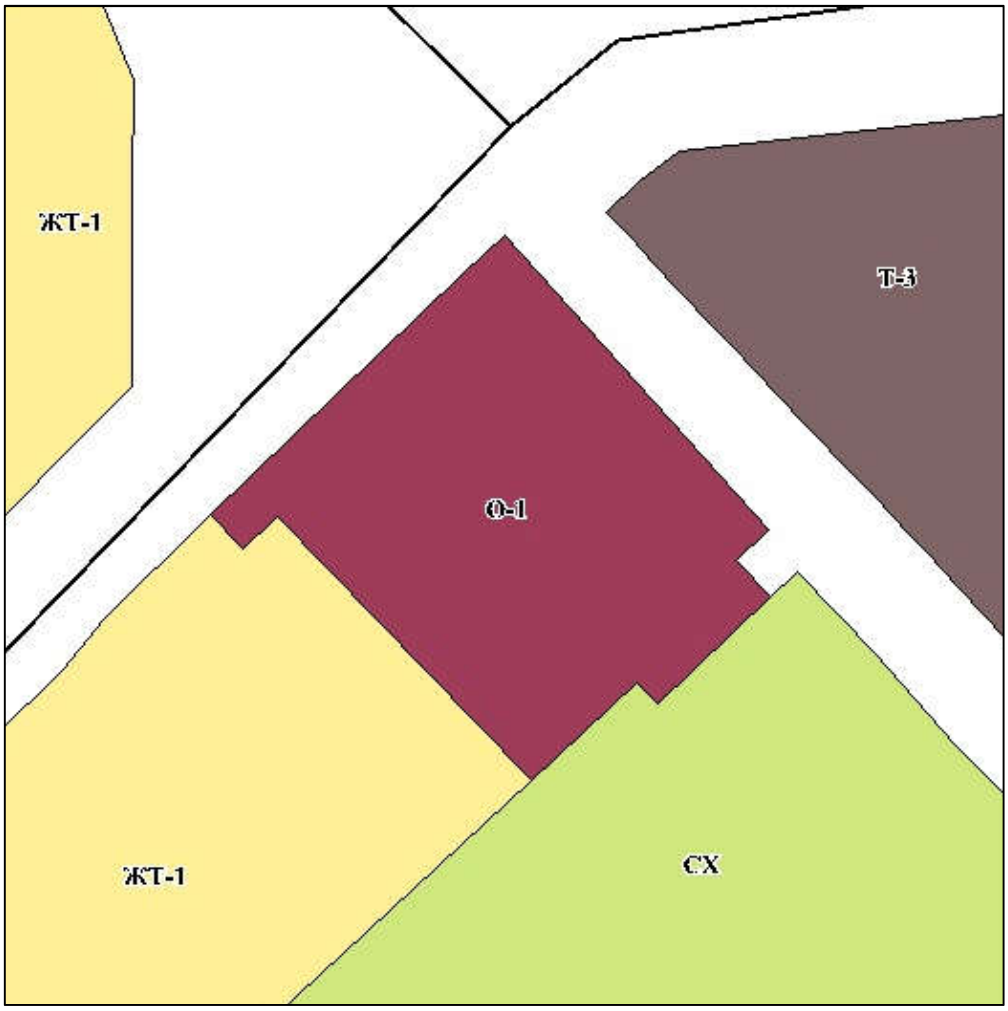

Внесение изменений в графические материалы Правил землепользования и застройки Арамильского городского округа

Карта зон с особыми условиями территории градостроительного зонирования

Фрагмент карты 11.2

ФРАГМЕНТ: ПРАВИЛА ЗЕМЛЕПОЛЬЗОВАНИЯ И ЗАСТРОЙКИ АРАМИЛЬСКОГО ГОРОДСКОГО ОКРУГА, УТВЕРЖДАЕМАЯ РЕДАКЦИЯ

Карта зон с особыми условиями использования территории городского округа

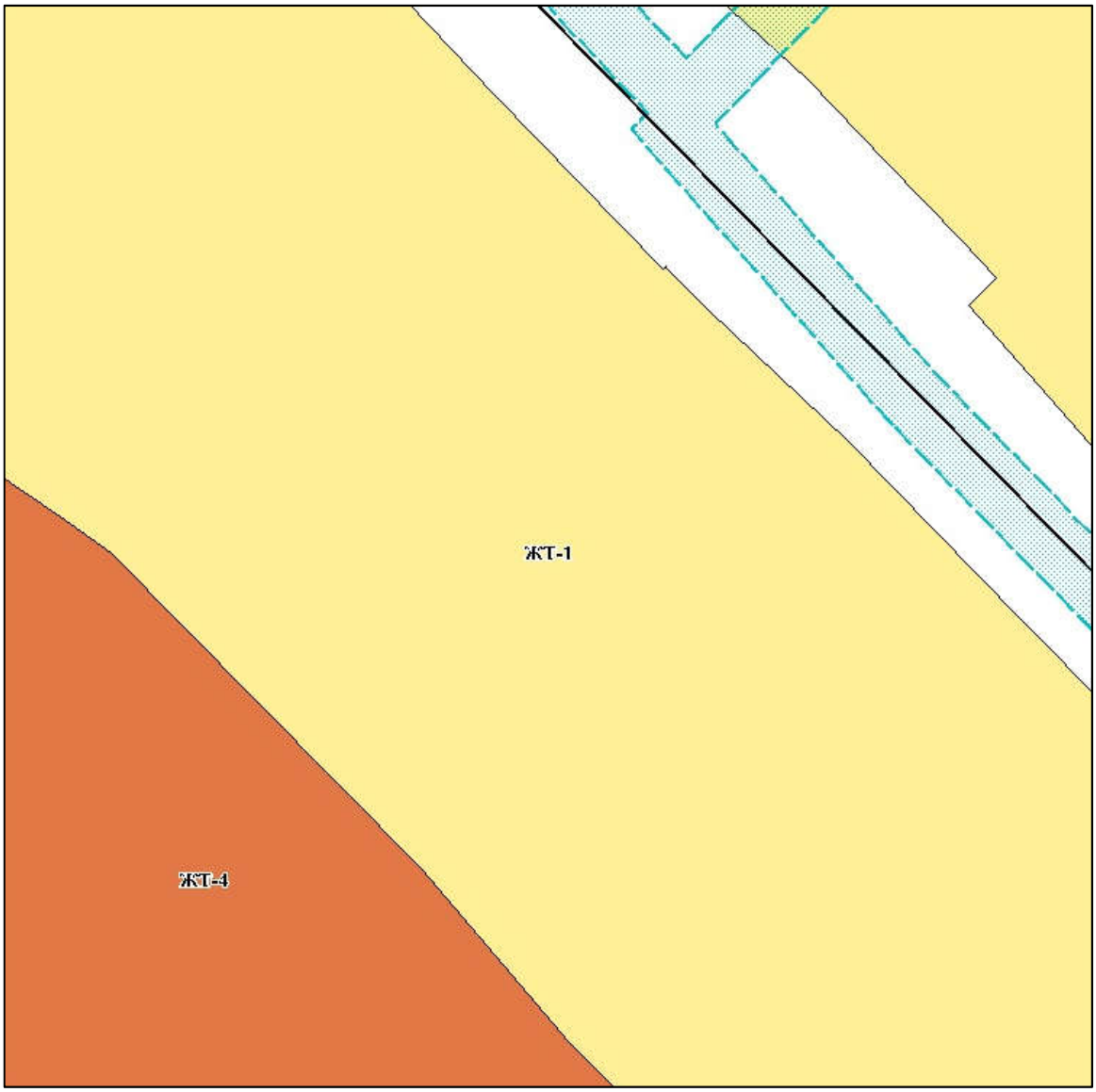

Внесение изменений в графические материалы Правил землепользования и застройки Арамильского городского округа

Карта зон с особыми условиями территории градостроительного зонирования

Фрагмент карты 12.2

ФРАГМЕНТ: ПРАВИЛА ЗЕМЛЕПОЛЬЗОВАНИЯ И ЗАСТРОЙКИ АРАМИЛЬСКОГО ГОРОДСКОГО ОКРУГА, УТВЕРЖДАЕМАЯ РЕДАКЦИЯ

Карта зон с особыми условиями использования территории городского округа

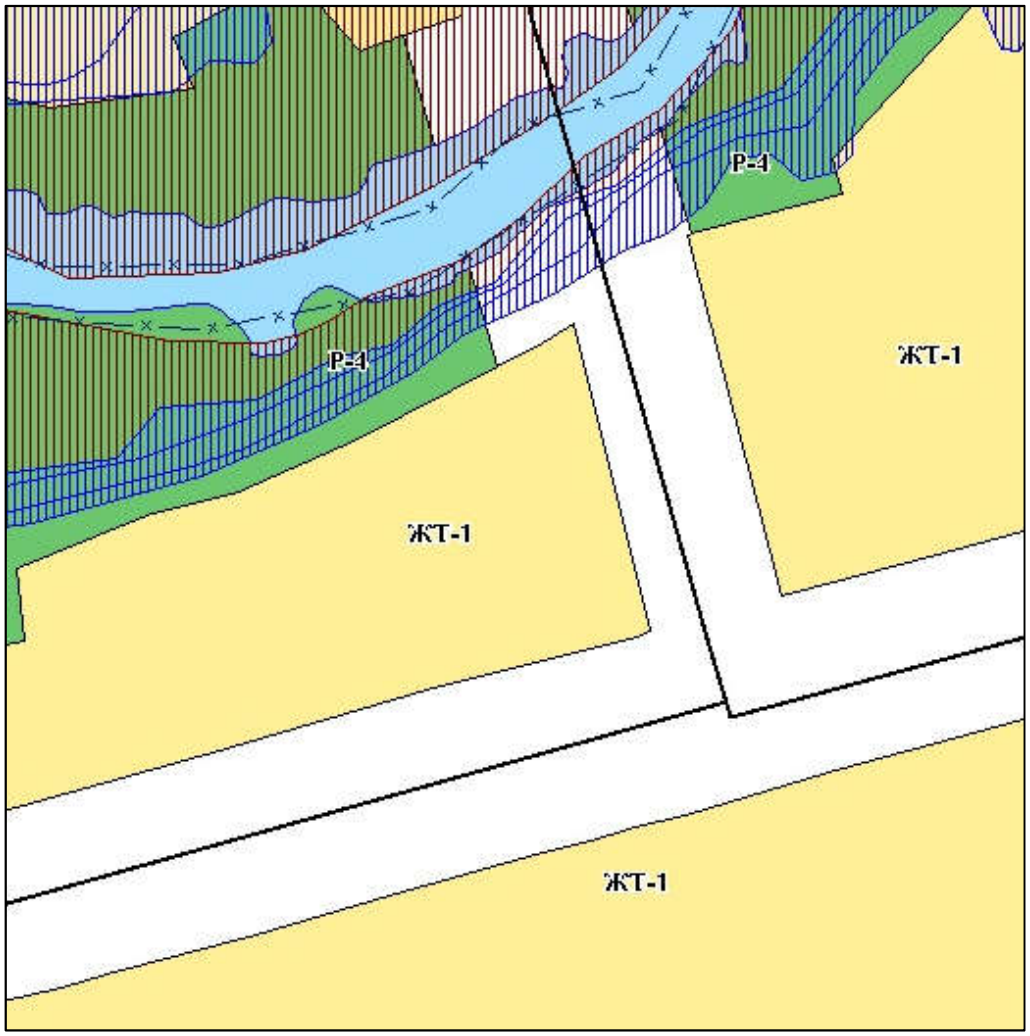

Внесение изменений в графические материалы Правил землепользования и застройки Арамильского городского округа

Карта зон с особыми условиями территории градостроительного зонирования

Фрагмент карты 13.2

ФРАГМЕНТ: ПРАВИЛА ЗЕМЛЕПОЛЬЗОВАНИЯ И ЗАСТРОЙКИ АРАМИЛЬСКОГО ГОРОДСКОГО ОКРУГА, УТВЕРЖДАЕМАЯ РЕДАКЦИЯ

Карта зон с особыми условиями использования территории городского округа

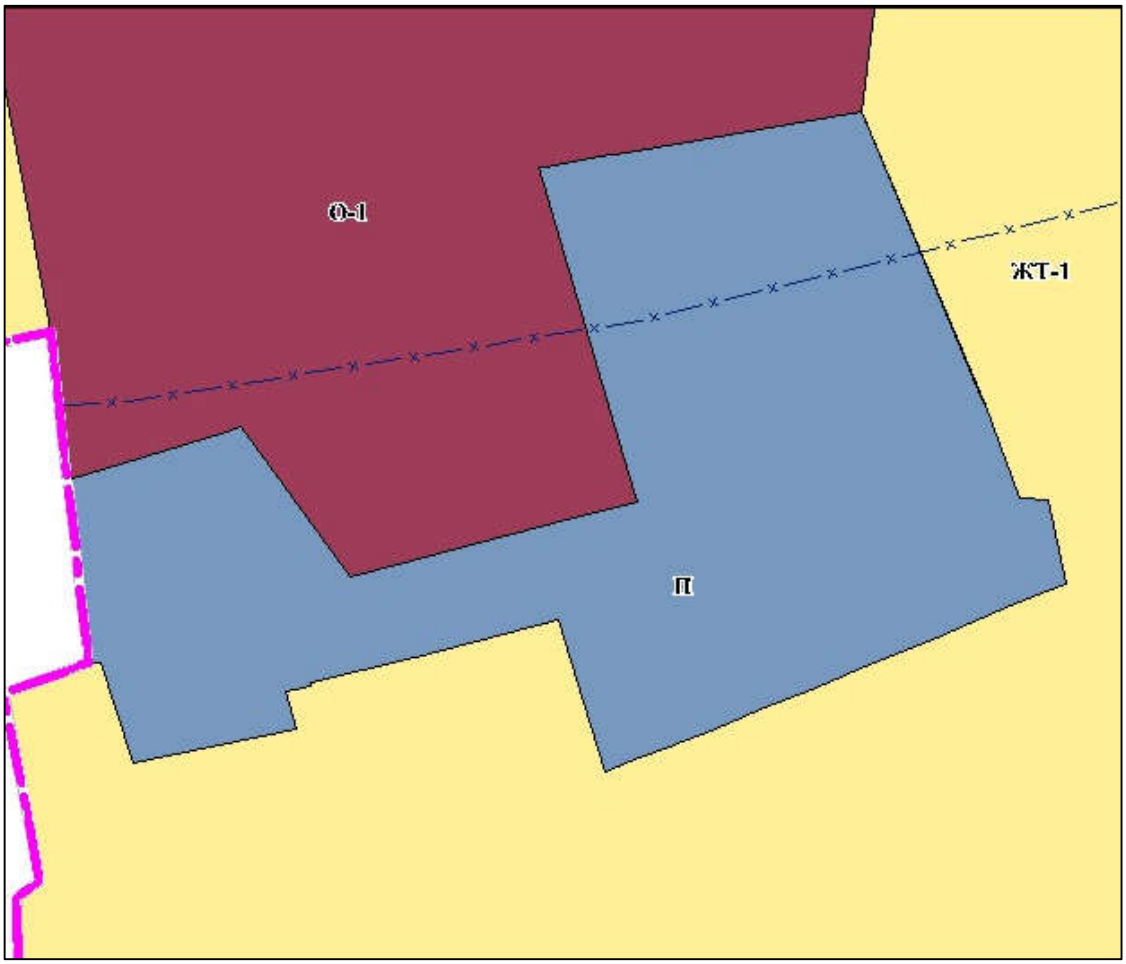

Внесение изменений в графические материалы Правил землепользования и застройки Арамильского городского округа

Карта зон с особыми условиями территории градостроительного зонирования

Фрагмент карты 14.2

ФРАГМЕНТ: ПРАВИЛА ЗЕМЛЕПОЛЬЗОВАНИЯ И ЗАСТРОЙКИ АРАМИЛЬСКОГО ГОРОДСКОГО ОКРУГА, УТВЕРЖДАЕМАЯ РЕДАКЦИЯ

Карта зон с особыми условиями использования территории городского округа

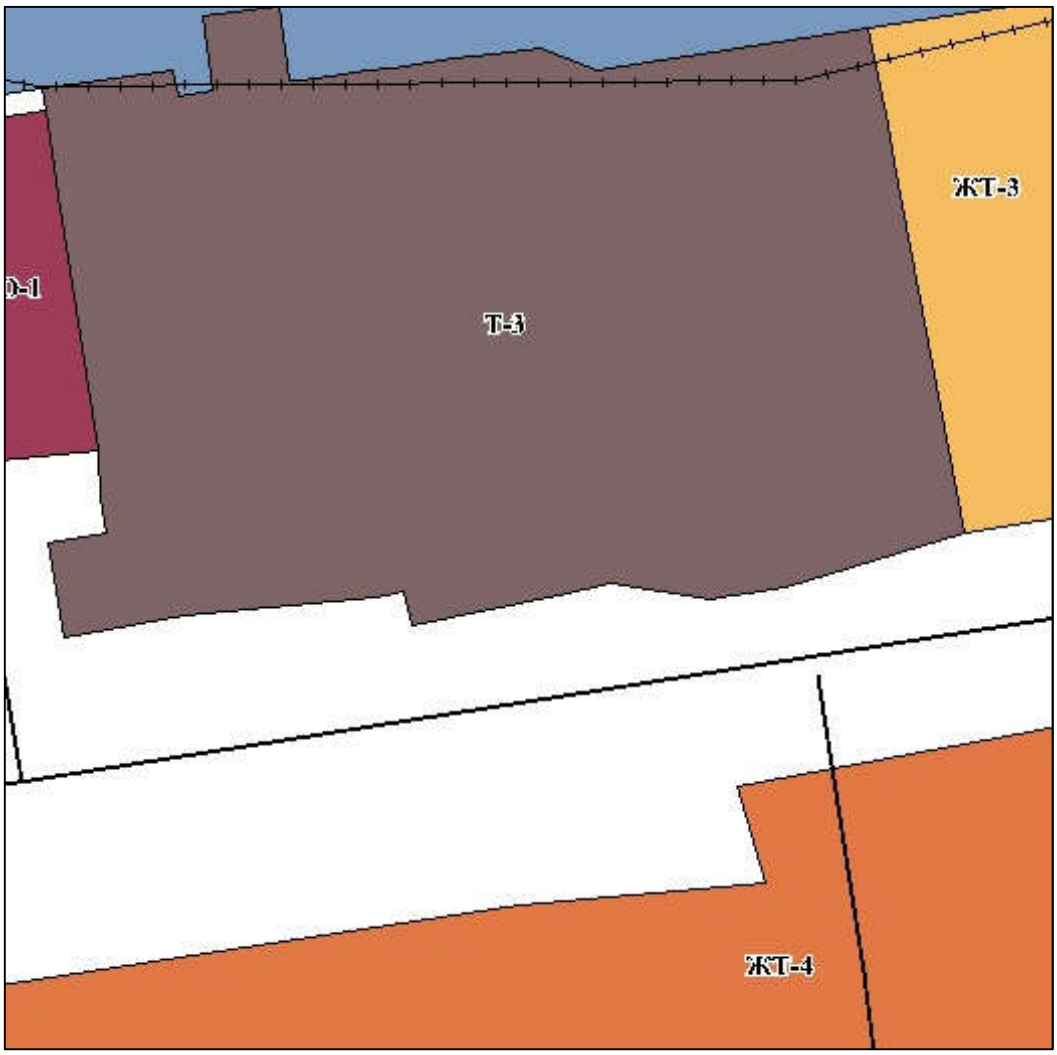

Внесение изменений в графические материалы Правил землепользования и застройки Арамильского городского округа

Карта зон с особыми условиями территории градостроительного зонирования

Фрагмент карты 15.2

ФРАГМЕНТ: ПРАВИЛА ЗЕМЛЕПОЛЬЗОВАНИЯ И ЗАСТРОЙКИ АРАМИЛЬСКОГО ГОРОДСКОГО ОКРУГА, УТВЕРЖДАЕМАЯ РЕДАКЦИЯ

Карта зон с особыми условиями использования территории городского округа

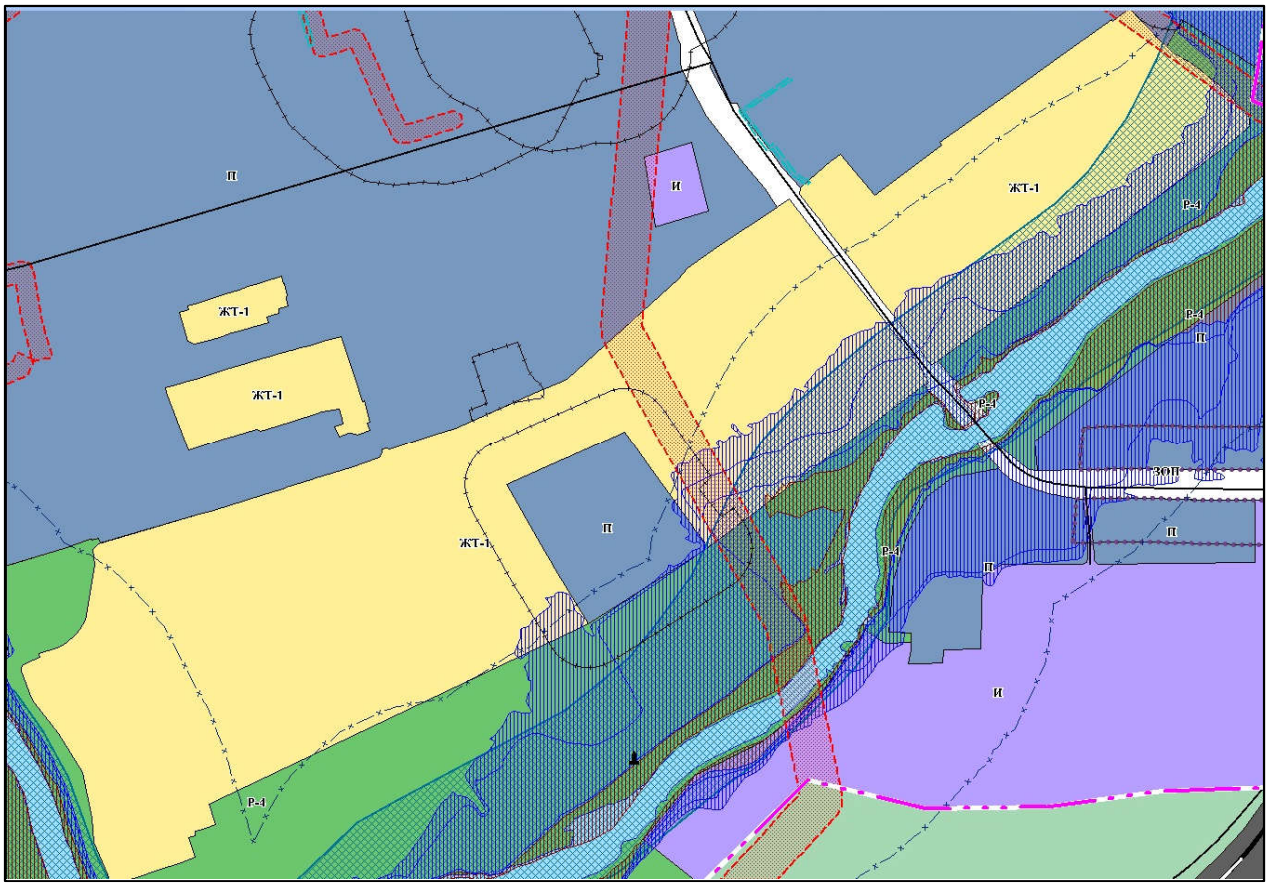

Внесение изменений в графические материалы Правил землепользования и застройки Арамильского городского округа

Карта зон с особыми условиями территории градостроительного зонирования

Фрагмент карты 16.2

ФРАГМЕНТ: ПРАВИЛА ЗЕМЛЕПОЛЬЗОВАНИЯ И ЗАСТРОЙКИ АРАМИЛЬСКОГО ГОРОДСКОГО ОКРУГА, УТВЕРЖДАЕМАЯ РЕДАКЦИЯ

Карта зон с особыми условиями использования территории городского округа

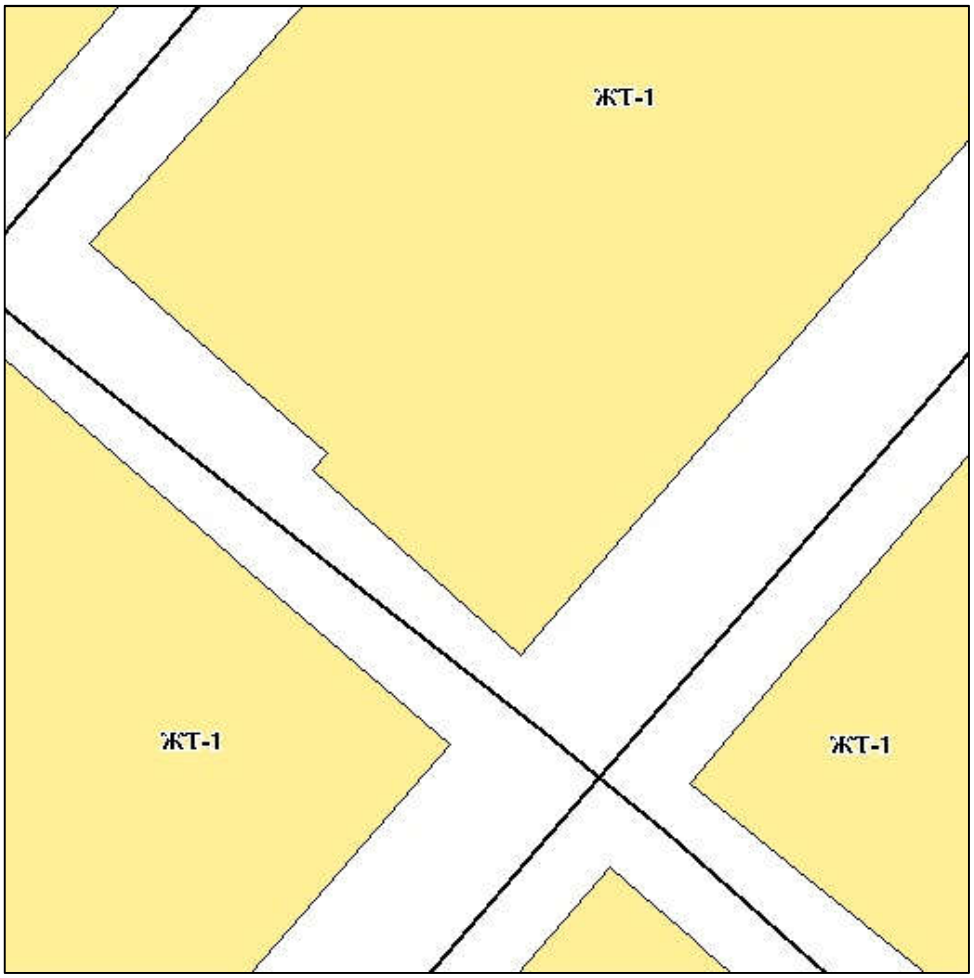

Внесение изменений в графические материалы Правил землепользования и застройки Арамильского городского округа

Карта зон с особыми условиями территории градостроительного зонирования

Фрагмент карты 17.2

ФРАГМЕНТ: ПРАВИЛА ЗЕМЛЕПОЛЬЗОВАНИЯ И ЗАСТРОЙКИ АРАМИЛЬСКОГО ГОРОДСКОГО ОКРУГА, УТВЕРЖДАЕМАЯ РЕДАКЦИЯ

Карта зон с особыми условиями использования территории городского округа

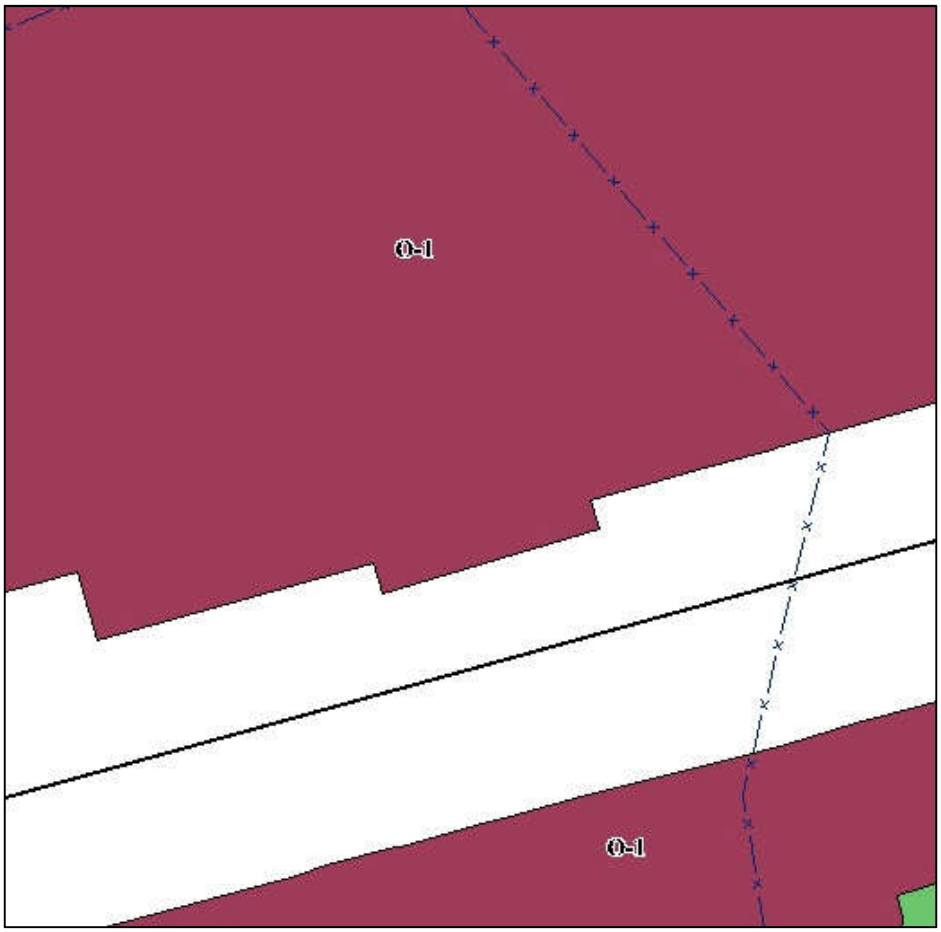

Внесение изменений в графические материалы Правил землепользования и застройки Арамильского городского округа

Карта зон с особыми условиями территории градостроительного зонирования

Фрагмент карты 18.2

ФРАГМЕНТ: ПРАВИЛА ЗЕМЛЕПОЛЬЗОВАНИЯ И ЗАСТРОЙКИ АРАМИЛЬСКОГО ГОРОДСКОГО ОКРУГА, УТВЕРЖДАЕМАЯ РЕДАКЦИЯ

Карта зон с особыми условиями использования территории городского округа

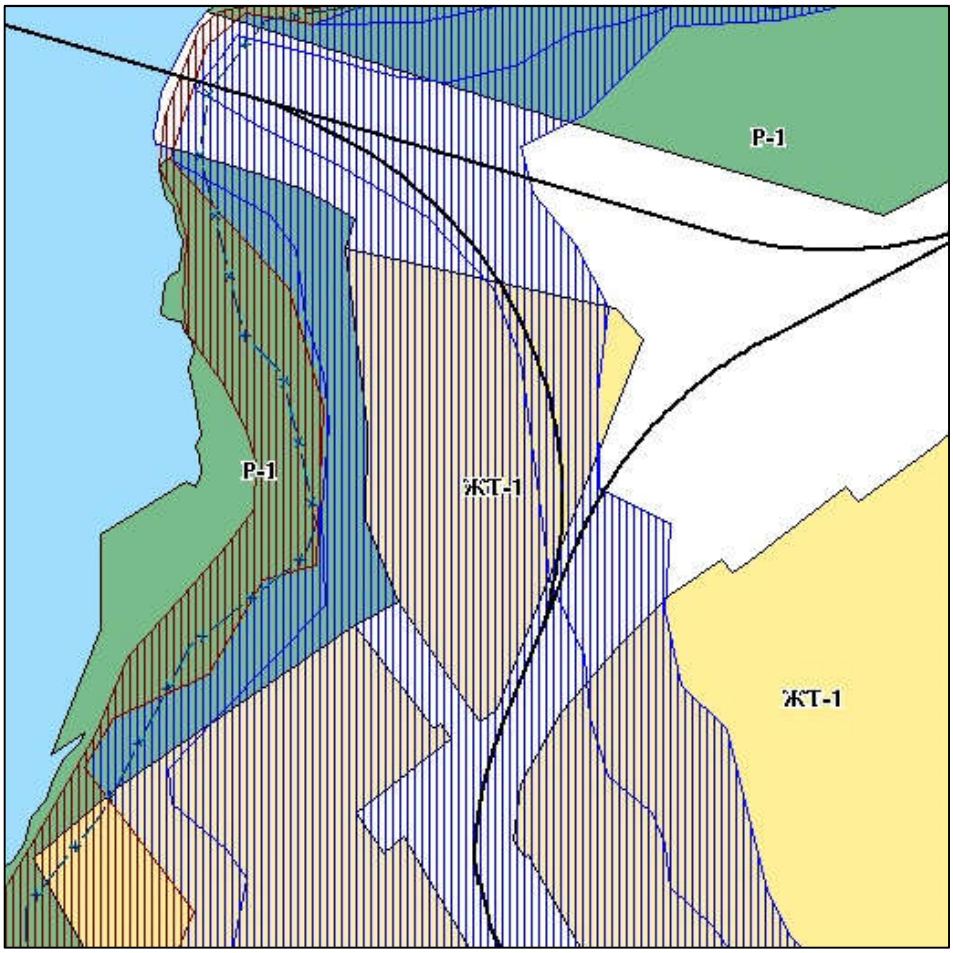

Внесение изменений в графические материалы Правил землепользования и застройки Арамильского городского округа

Карта зон с особыми условиями территории градостроительного зонирования

Фрагмент карты 19.2

ФРАГМЕНТ: ПРАВИЛА ЗЕМЛЕПОЛЬЗОВАНИЯ И ЗАСТРОЙКИ АРАМИЛЬСКОГО ГОРОДСКОГО ОКРУГА, УТВЕРЖДАЕМАЯ РЕДАКЦИЯ

Карта зон с особыми условиями использования территории городского округа

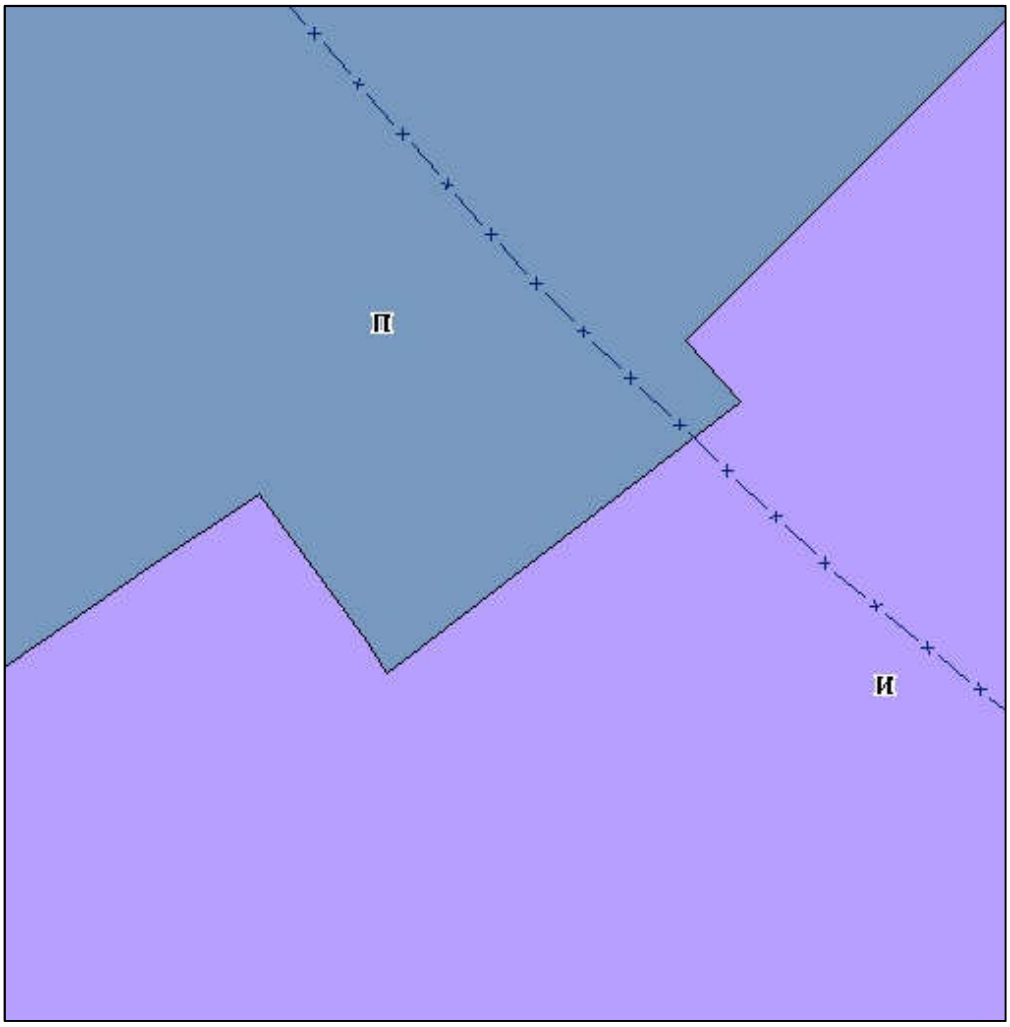

Внесение изменений в графические материалы Правил землепользования и застройки Арамильского городского округа

Карта зон с особыми условиями территории градостроительного зонирования

Фрагмент карты 20.2

ФРАГМЕНТ: ПРАВИЛА ЗЕМЛЕПОЛЬЗОВАНИЯ И ЗАСТРОЙКИ АРАМИЛЬСКОГО ГОРОДСКОГО ОКРУГА, УТВЕРЖДАЕМАЯ РЕДАКЦИЯ

Карта зон с особыми условиями использования территории городского округа

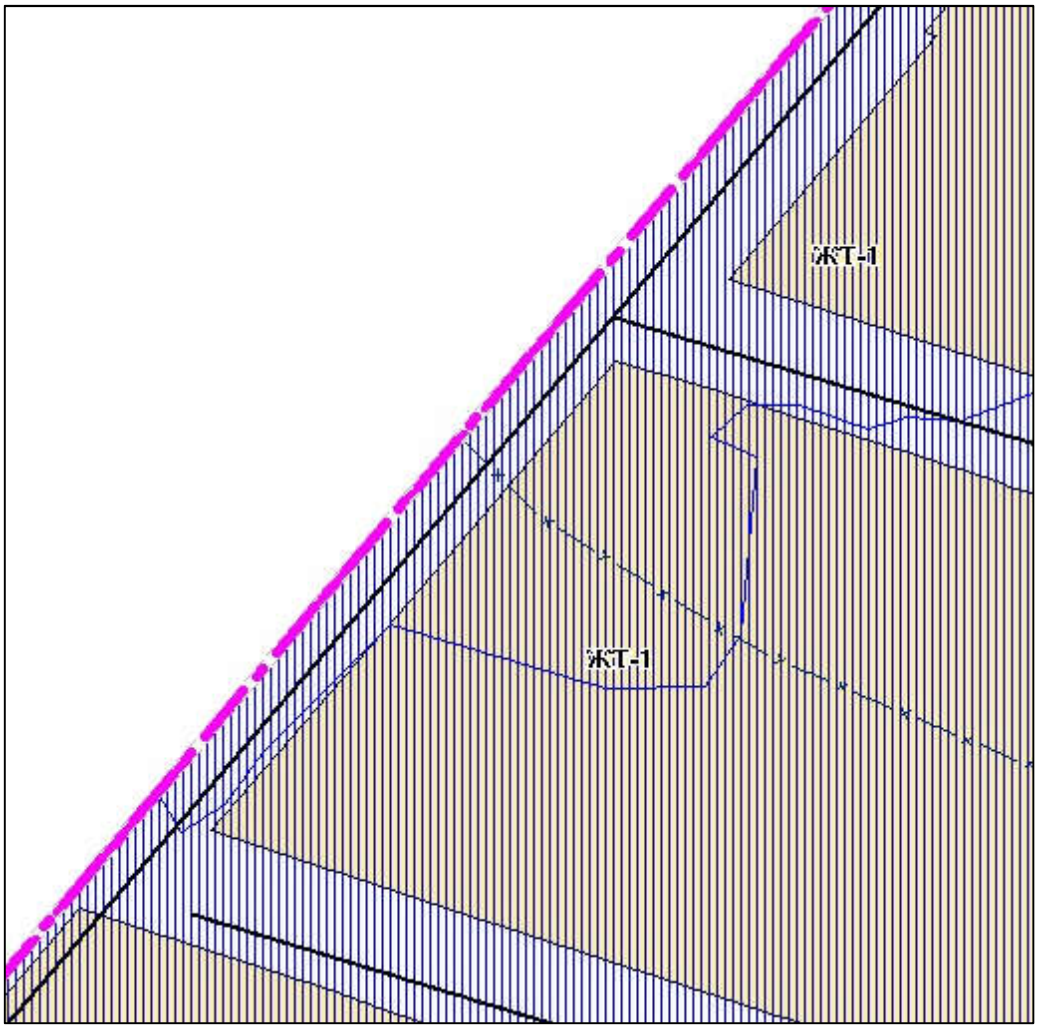

Внесение изменений в графические материалы Правил землепользования и застройки Арамильского городского округа

Карта зон с особыми условиями территории градостроительного зонирования

Фрагмент карты 21.2

ФРАГМЕНТ: ПРАВИЛА ЗЕМЛЕПОЛЬЗОВАНИЯ И ЗАСТРОЙКИ АРАМИЛЬСКОГО ГОРОДСКОГО ОКРУГА, УТВЕРЖДАЕМАЯ РЕДАКЦИЯ

Карта зон с особыми условиями использования территории городского округа

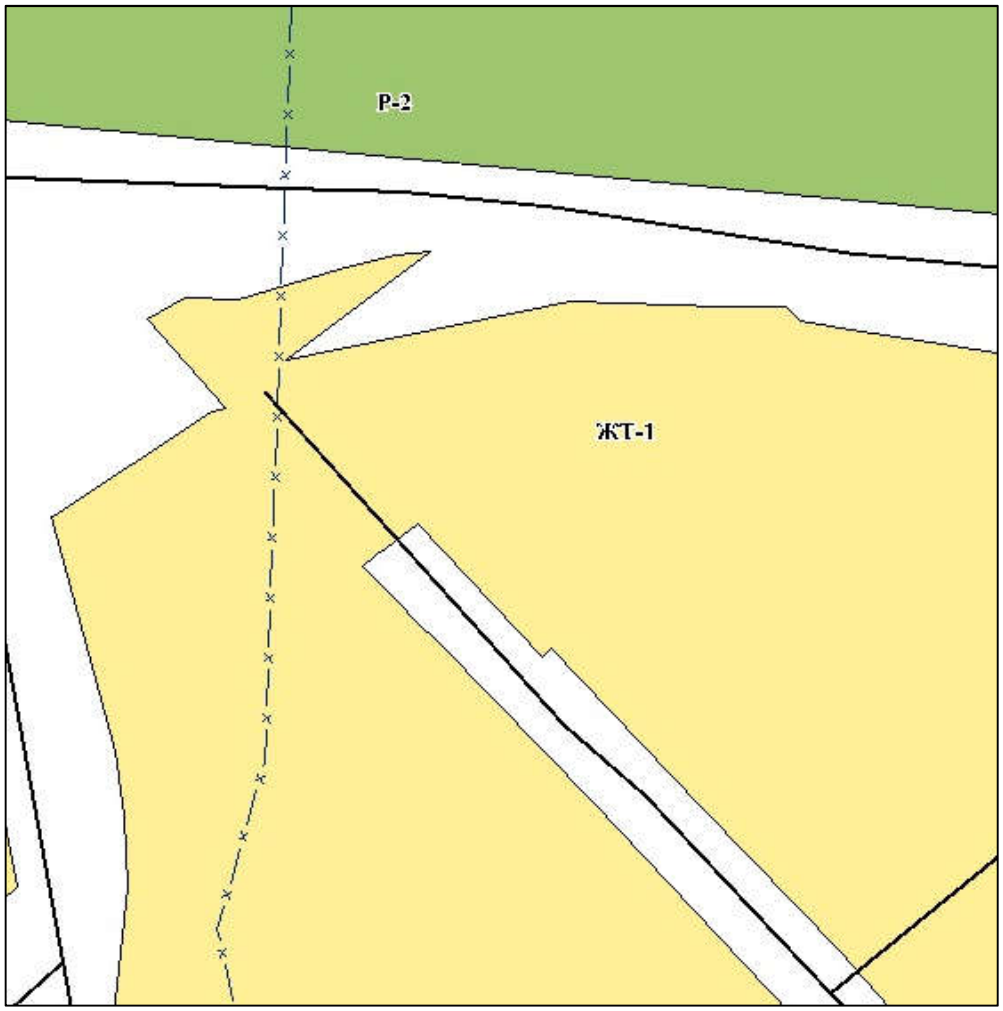

Внесение изменений в графические материалы Правил землепользования и застройки Арамильского городского округа

Карта зон с особыми условиями территории градостроительного зонирования

Фрагмент карты 22.2

ФРАГМЕНТ: ПРАВИЛА ЗЕМЛЕПОЛЬЗОВАНИЯ И ЗАСТРОЙКИ АРАМИЛЬСКОГО ГОРОДСКОГО ОКРУГА, УТВЕРЖДАЕМАЯ РЕДАКЦИЯ

Карта зон с особыми условиями использования территории городского округа

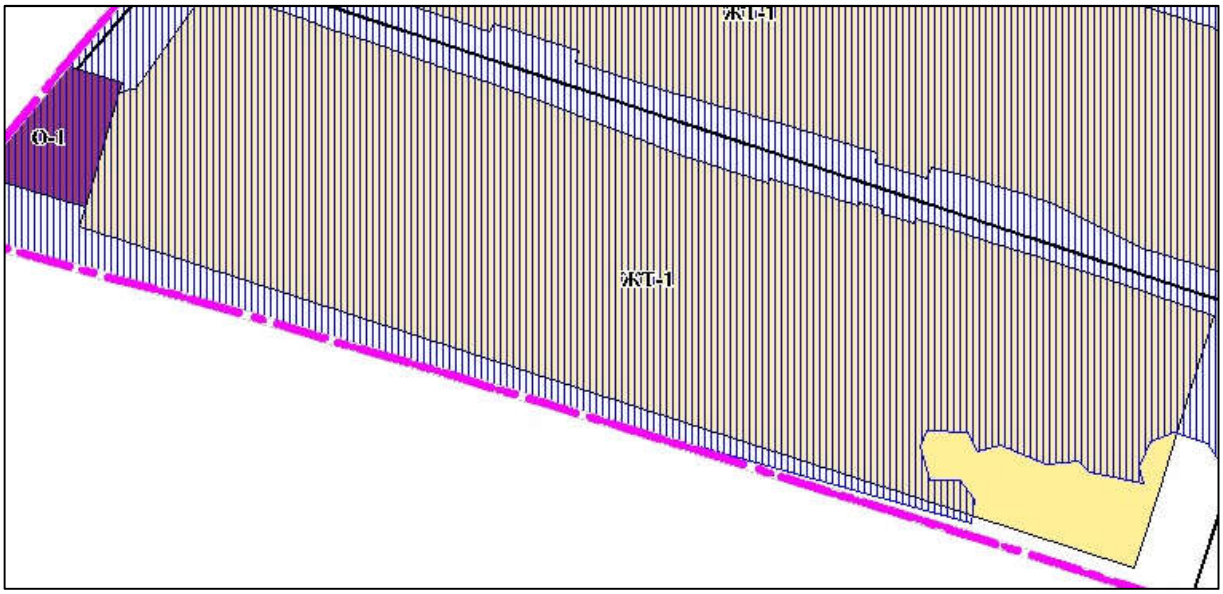

Внесение изменений в графические материалы Правил землепользования и застройки Арамильского городского округа

Карта зон с особыми условиями территории градостроительного зонирования

Фрагмент карты 23.2

ФРАГМЕНТ: ПРАВИЛА ЗЕМЛЕПОЛЬЗОВАНИЯ И ЗАСТРОЙКИ АРАМИЛЬСКОГО ГОРОДСКОГО ОКРУГА, УТВЕРЖДАЕМАЯ РЕДАКЦИЯ

Карта зон с особыми условиями использования территории городского округа

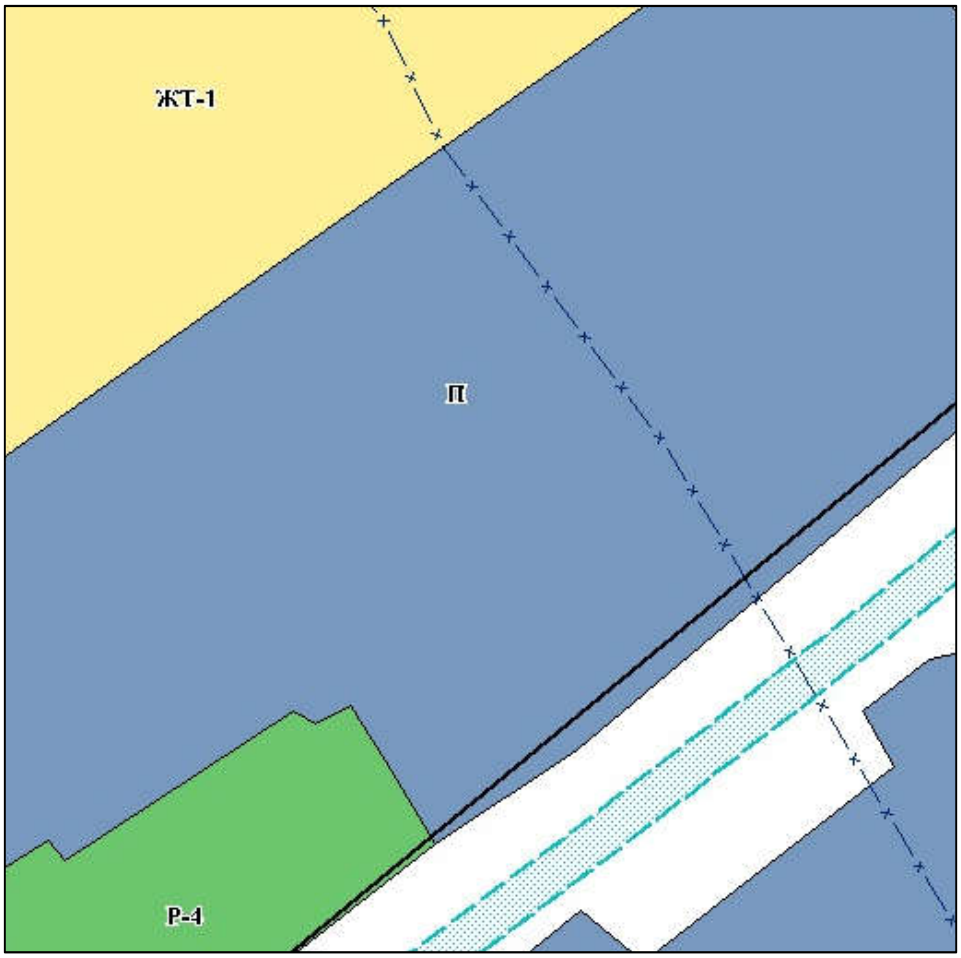

Внесение изменений в графические материалы Правил землепользования и застройки Арамильского городского округа

Карта зон с особыми условиями территории градостроительного зонирования

Фрагмент карты 24.2

ФРАГМЕНТ: ПРАВИЛА ЗЕМЛЕПОЛЬЗОВАНИЯ И ЗАСТРОЙКИ АРАМИЛЬСКОГО ГОРОДСКОГО ОКРУГА, УТВЕРЖДАЕМАЯ РЕДАКЦИЯ

Карта зон с особыми условиями использования территории городского округа

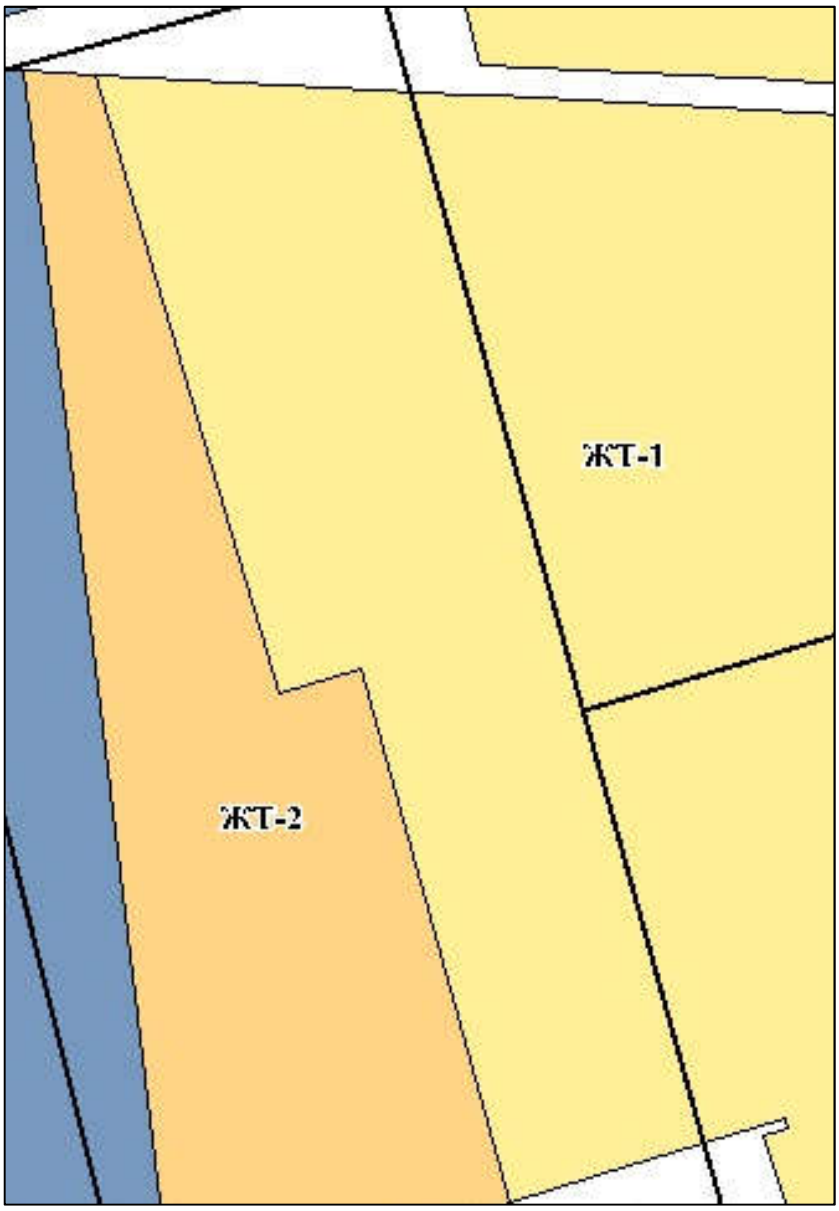

Внесение изменений в графические материалы Правил землепользования и застройки Арамильского городского округа

Карта зон с особыми условиями территории градостроительного зонирования

Фрагмент карты 25.2

ФРАГМЕНТ: ПРАВИЛА ЗЕМЛЕПОЛЬЗОВАНИЯ И ЗАСТРОЙКИ АРАМИЛЬСКОГО ГОРОДСКОГО ОКРУГА, УТВЕРЖДАЕМАЯ РЕДАКЦИЯ

Карта зон с особыми условиями использования территории городского округа

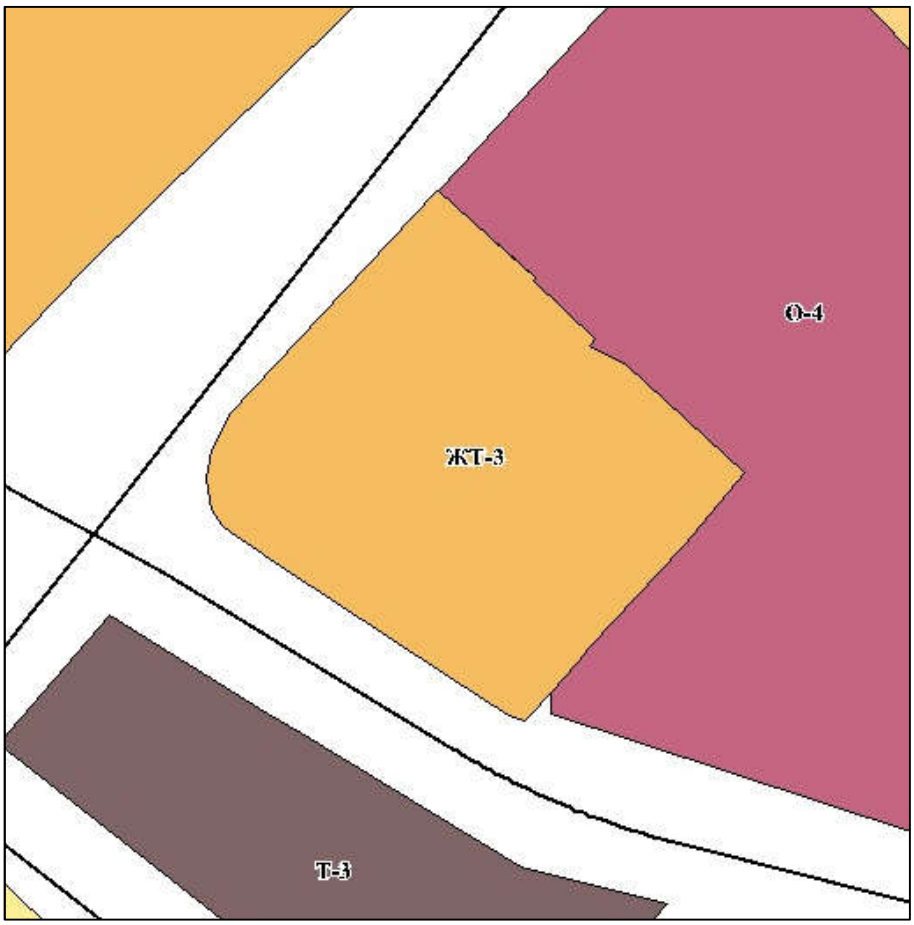

Внесение изменений в графические материалы Правил землепользования и застройки Арамильского городского округа

Карта зон с особыми условиями территории градостроительного зонирования

Фрагмент карты 26.2

ФРАГМЕНТ: ПРАВИЛА ЗЕМЛЕПОЛЬЗОВАНИЯ И ЗАСТРОЙКИ АРАМИЛЬСКОГО ГОРОДСКОГО ОКРУГА, УТВЕРЖДАЕМАЯ РЕДАКЦИЯ

Карта зон с особыми условиями использования территории городского округа

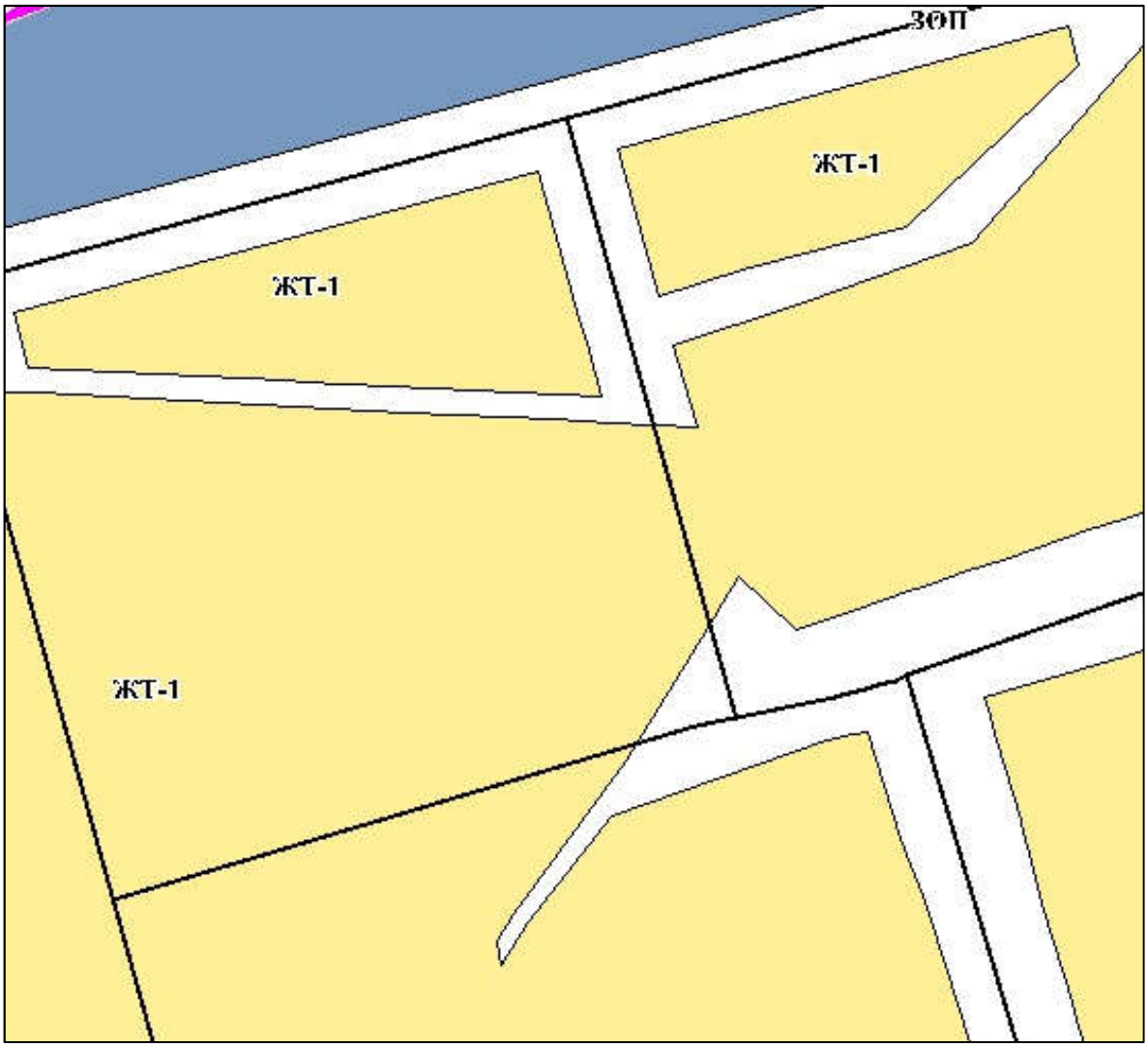

Внесение изменений в графические материалы Правил землепользования и застройки Арамильского городского округа

Карта зон с особыми условиями территории градостроительного зонирования

Фрагмент карты 27.2

ФРАГМЕНТ: ПРАВИЛА ЗЕМЛЕПОЛЬЗОВАНИЯ И ЗАСТРОЙКИ АРАМИЛЬСКОГО ГОРОДСКОГО ОКРУГА, УТВЕРЖДАЕМАЯ РЕДАКЦИЯ

Карта зон с особыми условиями использования территории городского округа

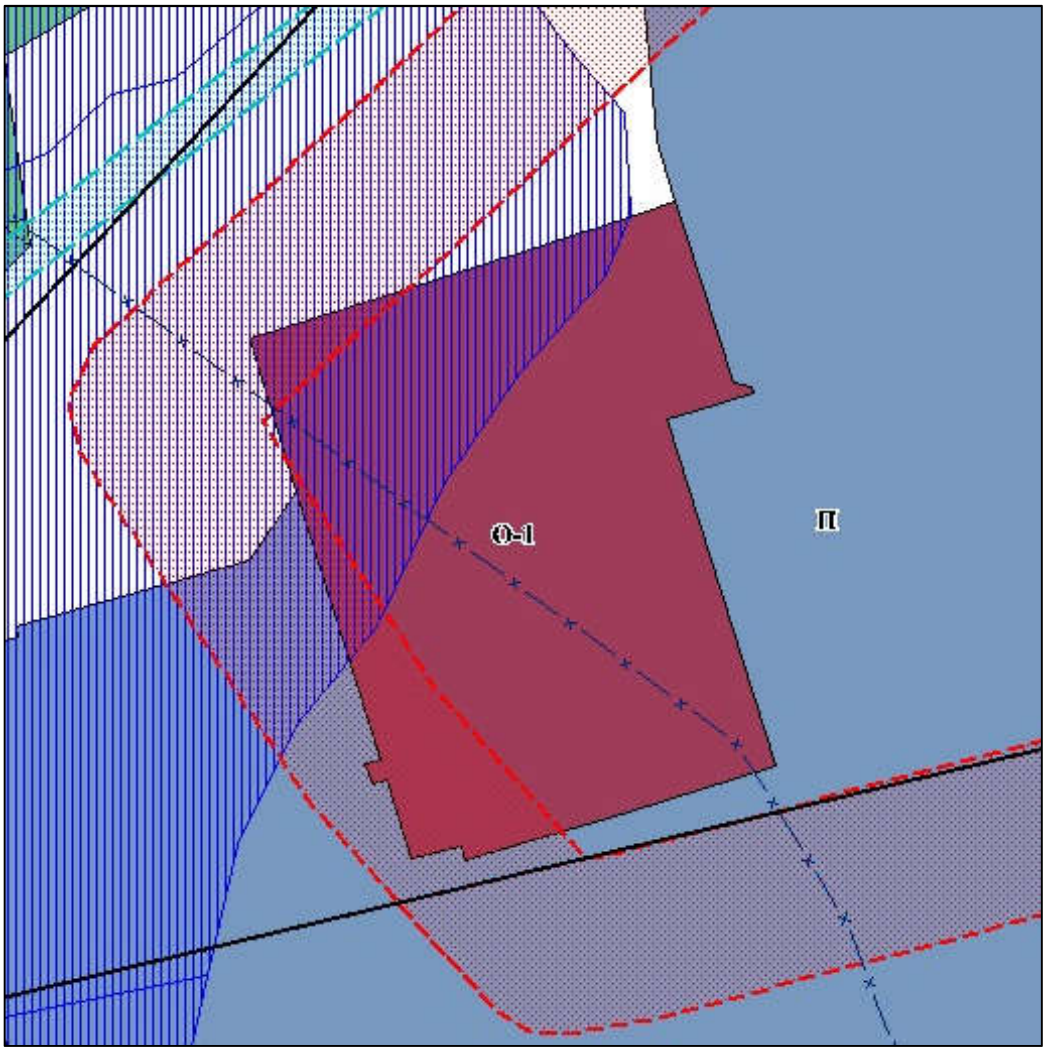

Внесение изменений в графические материалы Правил землепользования и застройки Арамильского городского округа

Карта зон с особыми условиями территории градостроительного зонирования

Фрагмент карты 28.2

ФРАГМЕНТ: ПРАВИЛА ЗЕМЛЕПОЛЬЗОВАНИЯ И ЗАСТРОЙКИ АРАМИЛЬСКОГО ГОРОДСКОГО ОКРУГА, УТВЕРЖДАЕМАЯ РЕДАКЦИЯ

Карта зон с особыми условиями использования территории городского округа

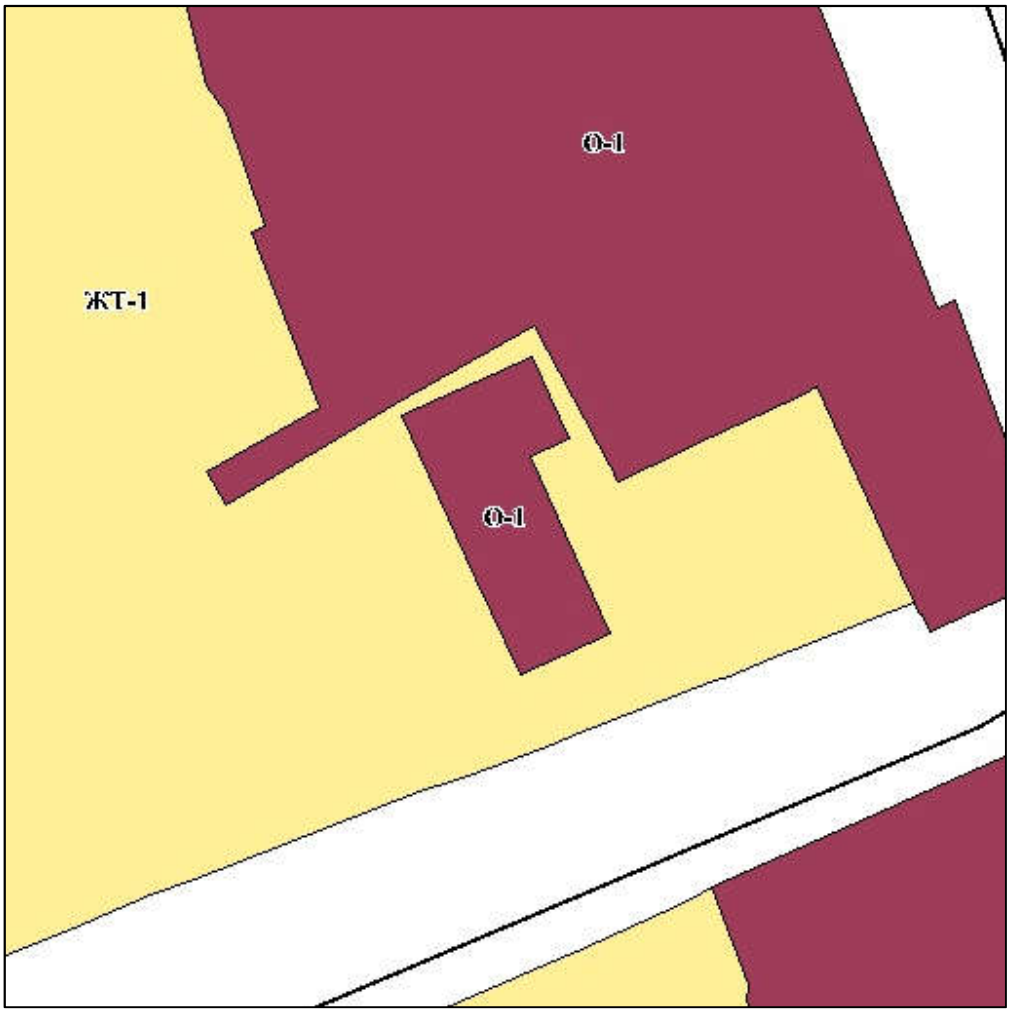

Внесение изменений в графические материалы Правил землепользования и застройки Арамильского городского округа

Карта зон с особыми условиями территории градостроительного зонирования

Фрагмент карты 29.2

ФРАГМЕНТ: ПРАВИЛА ЗЕМЛЕПОЛЬЗОВАНИЯ И ЗАСТРОЙКИ АРАМИЛЬСКОГО ГОРОДСКОГО ОКРУГА, УТВЕРЖДАЕМАЯ РЕДАКЦИЯ

Карта зон с особыми условиями использования территории городского округа

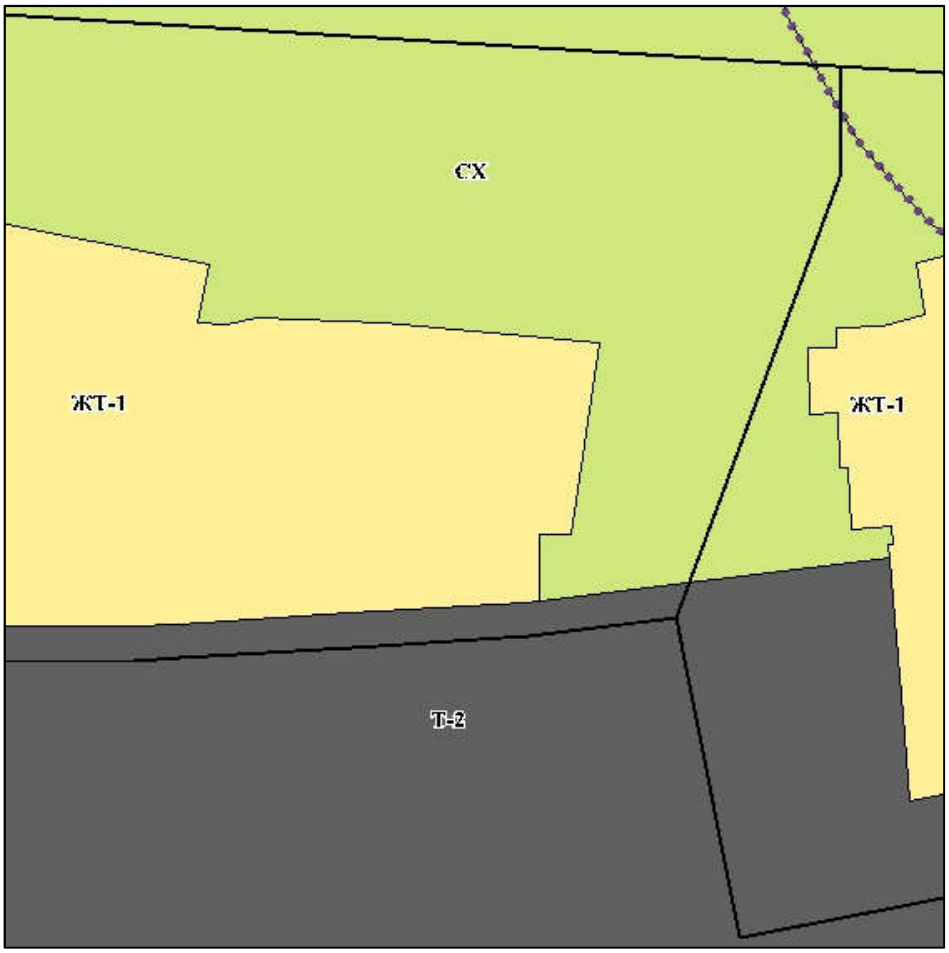

Внесение изменений в графические материалы Правил землепользования и застройки Арамильского городского округа

Карта зон с особыми условиями территории градостроительного зонирования

Фрагмент карты 30.2

ФРАГМЕНТ: ПРАВИЛА ЗЕМЛЕПОЛЬЗОВАНИЯ И ЗАСТРОЙКИ АРАМИЛЬСКОГО ГОРОДСКОГО ОКРУГА, УТВЕРЖДАЕМАЯ РЕДАКЦИЯ

Карта зон с особыми условиями использования территории городского округа

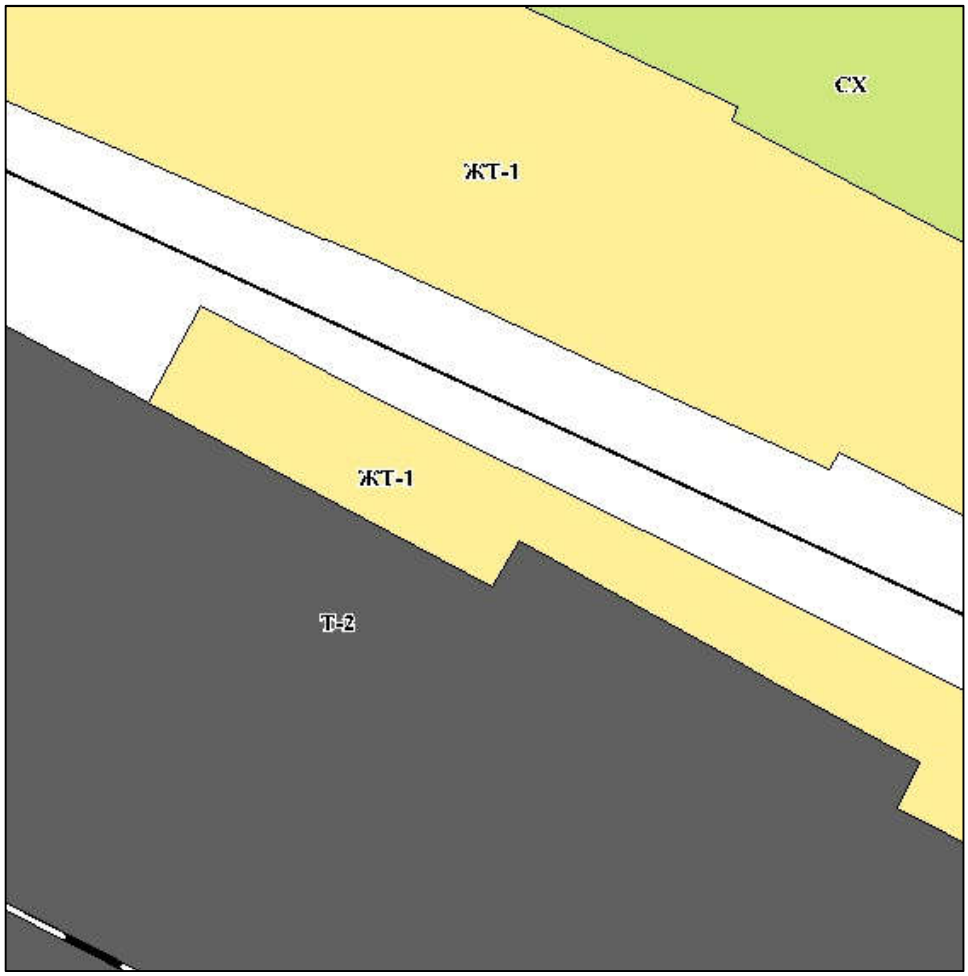

Внесение изменений в графические материалы Правил землепользования и застройки Арамильского городского округа

Карта зон с особыми условиями территории градостроительного зонирования

Фрагмент карты 31.2

ФРАГМЕНТ: ПРАВИЛА ЗЕМЛЕПОЛЬЗОВАНИЯ И ЗАСТРОЙКИ АРАМИЛЬСКОГО ГОРОДСКОГО ОКРУГА, УТВЕРЖДАЕМАЯ РЕДАКЦИЯ

Карта зон с особыми условиями использования территории городского округа

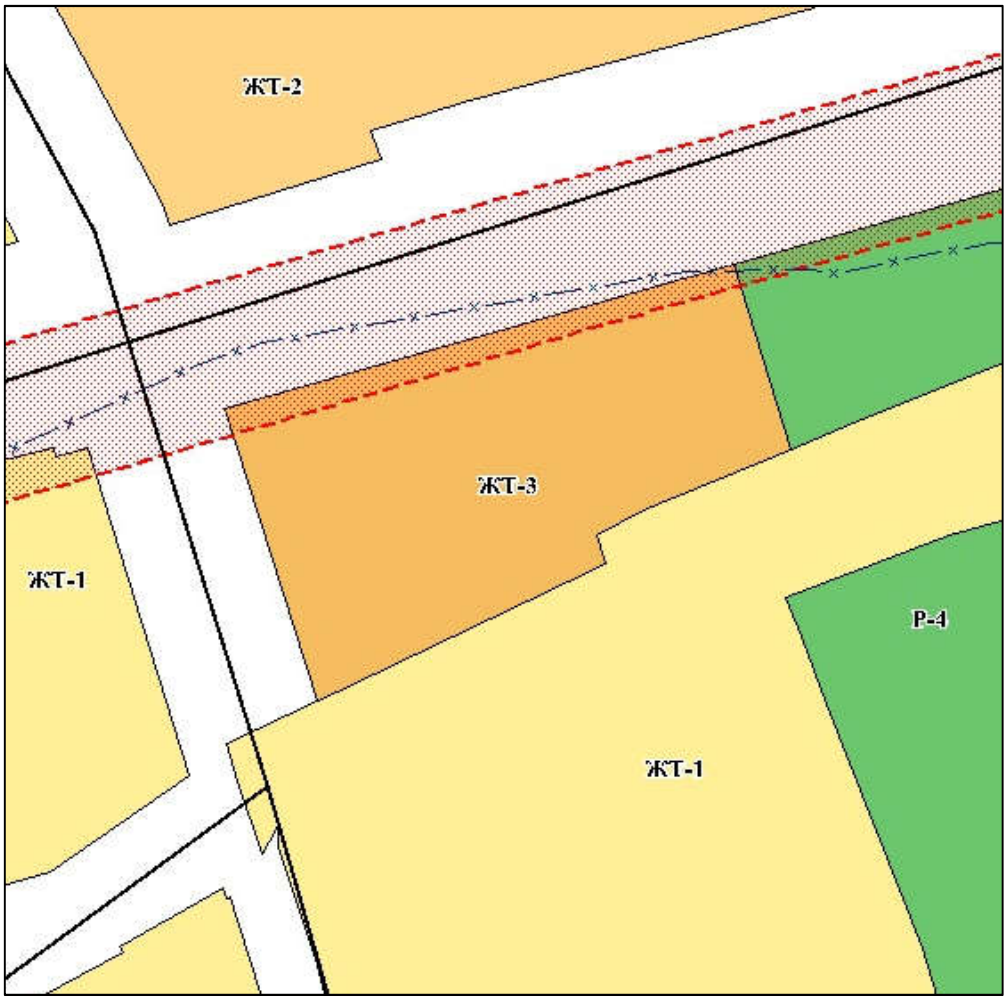

Внесение изменений в графические материалы Правил землепользования и застройки Арамильского городского округа

Карта зон с особыми условиями территории градостроительного зонирования

Фрагмент карты 32.2

ФРАГМЕНТ: ПРАВИЛА ЗЕМЛЕПОЛЬЗОВАНИЯ И ЗАСТРОЙКИ АРАМИЛЬСКОГО ГОРОДСКОГО ОКРУГА, УТВЕРЖДАЕМАЯ РЕДАКЦИЯ
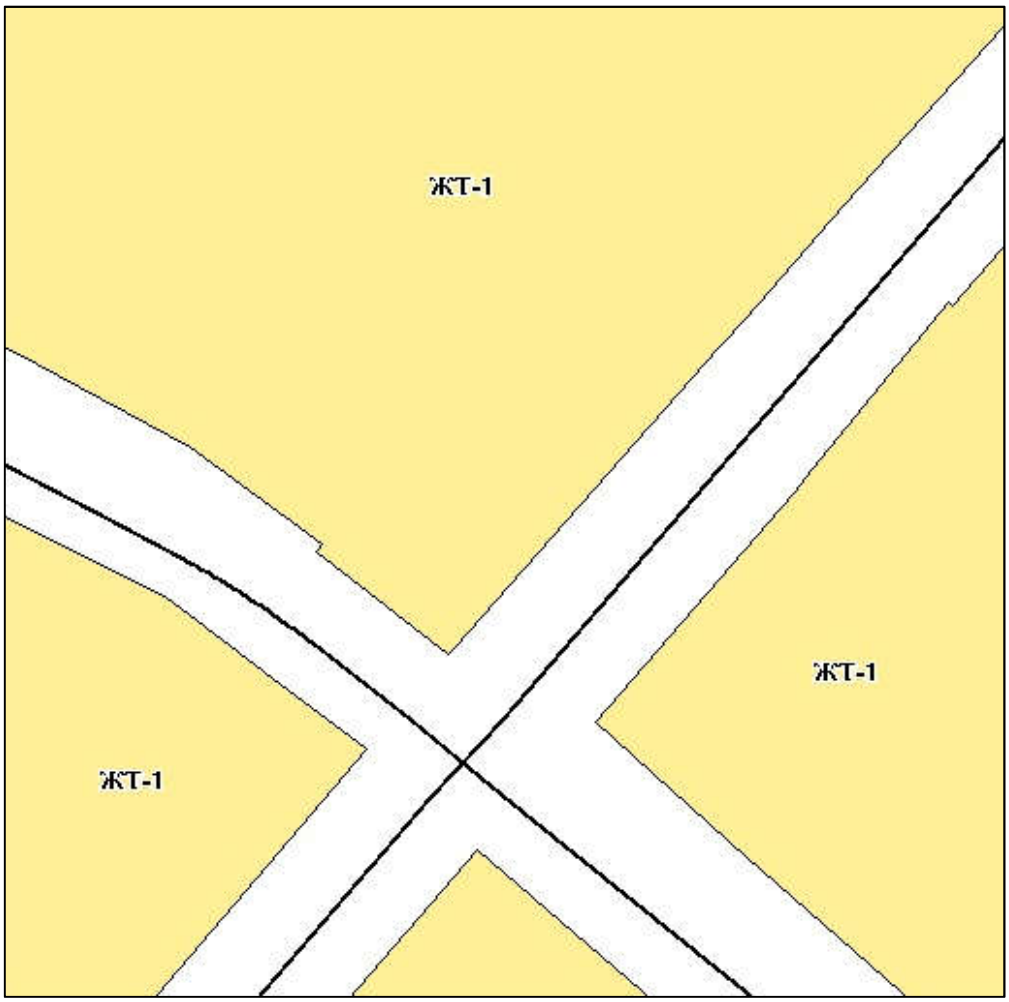
Карта зон с особыми условиями использования территории городского округа