СВЕРДЛОВСКАЯ ОБЛАСТЬ

АРАМИЛЬСКИЙ ГОРОДСКОЙ ОКРУГ

ПРОЕКТ
ОРГАНИЗАЦИИ ДОРОЖНОГО ДВИЖЕНИЯ
МУНИЦИПАЛЬНЫХ АВТОМОБИЛЬНЫХ ДОРОГ, НАХОДЯЩИХСЯ НА ТЕРРИТОРИИ Г.АРАМИЛЬ
ТОМ 2

ПОДД-2021

Согласовано:
Начальник ОГИБДД Межмуниципального отдела МВД РФ "Сысертский"

_____*Майор полиции М.А. Мишарин*

"_____"_____*2021 года*

Утверждаю:
Глава Арамильского городского округа

_____ *В.Ю. Никитенко*

"_____"_____*2021 года*

ПРОЕКТ
ОРГАНИЗАЦИИ ДОРОЖНОГО ДВИЖЕНИЯ
МУНИЦИПАЛЬНЫХ АВТОМОБИЛЬНЫХ ДОРОГ, НАХОДЯЩИХСЯ НА ТЕРРИТОРИИ АРАМИЛЬСКОГО ГОРОДСКОГО ОКРУГА
ТОМ 2

Исполнитель:
Индивидуальный предприниматель Фурсов Алексей Германович

_____*А.Г. Фурсов*

"_____"_____*2021 года*

Введение

Проект организации дорожного движения на автомобильных дорогах общего пользования местного значения, расположенных на территории Арамильского городского округа, был разработан по заказу Муниципального бюджетного учреждения "Арамильская Служба Заказчика".

Проект организации дорожного движения (далее – ПОДД) выполнен по результатам полевых обследований, проведенных в июне 2021 года. ПОДД разработан на основании приказа Министерства транспорта РФ от 30 июля 2020г N274 "Об утверждении Правил подготовки документации по организации дорожного движения" и пункта 2 статьи 21 Федерального закона "О безопасности дорожного движения" № 196-ФЗ от декабря 1995г (с изменениями на 08 декабря 2020г). Согласован с требованиями нормативных документов: ГОСТ Р 52289-2019 "Правила применения дорожных знаков, разметки, светофоров, дорожных ограждений и направляющих устройств", ГОСТ Р 52290-2004 "Технические средства организации дорожного движения. Знаки дорожные, Общие технические требования", ГОСТ Р 50970-2011 "Столбики сигнальные дорожные. Общие технические требования. Правила применения", СНиП 2.05.02-85* "Автомобильные дороги" и т.д. Все параметры приняты в соответствии с требованиями автомобильной дороги IV-V технической категории.

Целью разработки ПОДД является оптимизация методов организации дорожного движения (далее – ОДД) на автомобильной дороге или отдельных ее участках для повышения пропускной способности и безопасного движения транспортных средств и пешеходов, обеспечение удобного и комфортного движения автотранспортных средств с расчетными скоростями, соблюдения примыканий, пересечений и других элементов автомобильной дороги техническими средствами ОДД.

№ п/п		лист
1	Пояснительная записка	3-6
2	Условные обозначения	7
3	Схема улично-дорожной сети г.Арамиль	8
4	Проект организации дорожного движения г.Арамиль, ул.Ленина	9-29
5	Проект организации дорожного движения г.Арамиль, ул.Лесная	30-33
6	Проект организации дорожного движения г.Арамиль, ул.Луговая	34-37
7	Проект организации дорожного движения г.Арамиль, ул.Максима Горького (часть 1)	38-40
8	Проект организации дорожного движения г.Арамиль, ул.Максима Горького (часть 2)	41-43
9	Проект организации дорожного движения г.Арамиль, ул.Малышева	44-48
10	Проект организации дорожного движения г.Арамиль, ул.Мамина-Сибиряка (часть1)	49-51
11	Проект организации дорожного движения г.Арамиль, ул.Мамина-Сибиряка (часть2)	52-54
12	Проект организации дорожного движения г.Арамиль, ул.Менделеева	55-58
13	Проект организации дорожного движения г.Арамиль, ул.Механизаторов	59-62
14	Проект организации дорожного движения г.Арамиль, ул.Мира	63-67
15	Проект организации дорожного движения г.Арамиль, ул.Мичурина	68-71
16	Проект организации дорожного движения г.Арамиль, ул.Набережная	72-74
17	Проект организации дорожного движения г.Арамиль, ул.Нагорная	75-77
18	Проект организации дорожного движения г.Арамиль, ул.Новая (часть1)	78-88
19	Проект организации дорожного движения г.Арамиль, ул.Новая (часть2)	89-92
20	Проект организации дорожного движения г.Арамиль, ул.Новоселов	93-96
21	Проект организации дорожного движения г.Арамиль, ул.Октябрьская	97-108
22	Проект организации дорожного движения г.Арамиль, ул.Отдыха	109-111

Проектные решения по организации дорожного движения при разработке ПОДД на период эксплуатации дорог или их участков

Применение дорожных знаков

Знаки устанавливаемые на дороге, должны соответствовать требованиям ГОСТ Р52290 и в процессе эксплуатации отвечать требованиям ГОСТ Р 50597.

Действие знаков распространяется на проезжую часть, обочину, трамвайные пути, велосипедную или пешеходную дорожки, у которых или над которыми они установлены.

Расстояние видимости знака должно быть не менее 100м.

Знаки устанавливают справа от проезжей части или над нею, вне обочины (при ее наличии), за исключением случаев, оговоренных настоящим стандартом, а также справа от

велосипедной или пешеходной дорожки или над ними.

На дорогах с двумя и более полосами движения в данном направлении знаки 1.1, 1.2,

1.20.1 – 1.20.3, 1.25, 2.4, 2.5, 3.24, установленные справа от проезжей части, дублируют.

Дублирующие знаки устанавливают на разделительной полосе.

На дорогах без разделительной полосы дублирующие знаки устанавливают:

– слева от проезжей части в случаях, когда встречное движение осуществляется по одной или двум полосам;

– над проезжей частью в случаях, когда встречное движение осуществляется по трем или более полосам.

При необходимости допускается дублировать таким же образом и другие знаки.

На дорогах с одной полосой для движения в каждом направлении допускается дублировать знаки 3.20 и 3.22, на дорогах с тремя полосами для движения в обоих направлениях – знак 5.15.6.

Знаки устанавливают слева от проезжей части.

На дорогах с двухсторонним движением с двумя и более полосами для движения в данном направлении, а также на дорогах с односторонним движением с тремя и более полосами знак 5.19.1 дублируют над проезжей частью.

Расстояние от края проезжей части (при наличии обочины – от бровки земляного полотна) до ближайшего к ней края знака, установленного сбоку от проезжей части, должно быть 0,5 – 2,0 м.

Расстояние от нижнего края знака (без учета знаков 1.4.1 – 1.4.6 и табличек) до

поверхности дорожного покрытия (высота установки), кроме случаев, специально оговоренных настоящим стандартом, должно быть:

– от 1,5 до 3,0 м – при установке сбоку от проезжей части вне населенных пунктов, от 2,0 до 4,0 м – в населенных пунктах;

– от 0,6 до 1,5 м – при установке на приподнятых направляющих островках, приподнятых островках безопасности и на проезжей части (на переносных опорах);

– от 5,0 до 6,0 м – при размещении над проезжей частью. Знаки, размещенные на пролетных строениях искусственных сооружений, расположенных на высоте менее 5,0 м от поверхности дорожного покрытия, не должны выступать за их нижний край.

Высоту установки знаков, расположенных сбоку от проезжей части, определяют от поверхности дорожного покрытия на краю проезжей части.

Установка знаков на обочинах допустима в стесненных условиях (у обрывов, выступов скал, парапетов и т.п.). Расстояние между кромкой проезжей части и ближайшим к ней краем знака должно быть не менее 1 м, а высота установки – от 2 до 3 м.

Знаки, устанавливаемые на разделительной полосе, приподнятых островках

безопасности и направляющих островках или обочине, в случае отсутствия дорожных ограждений размещают на ударобезопасных опорах. Верхний обрез фундамента опоры знака выполняют заподлицо с поверхностью разделительной полосы, приподнятого островка безопасности и направляющего островка, обочины или присыпной бермы.

В местах проведения работ на дороге и при временных оперативных изменениях

организации движения знаки на переносных опорах допускается устанавливать на проезжей части, обочинах и разделительной полосе.

Расстояние между ближайшими краями соседних знаков, размещенных на одной опоре

и распространяющих свое действие на одну и ту же проезжую часть, должно быть 50 – 200 мм.

Знаки на одной опоре, распространяющие свое действие на разные проезжие части одного

направления движения, располагают над соответствующими проезжими частями или максимально приближают к ним с учетом технических возможностей и требований настоящего стандарта.

В одном поперечном сечении дороги устанавливают не более трех знаков без учета

знаков 5.15.2, дублирующих знаков, знаков дополнительной информации, а также знаков 1.34.1 – 51.34.3 в местах производства дорожных работ.

Знаки, кроме установленных на перекрестках, остановочных пунктах маршрутных

транспортных средств, в местах устройства искусственных неровностей и производства дорожных работ, располагают вне населенных пунктов на расстоянии не менее 50 м, в населенных пунктах – не менее 15 м друг от друга.

Знаки устанавливают на расстоянии не менее 1 м от проводов электросети высокого напряжения. В пределах охранной зоны высоковольтных линий размещение знаков на тросах-растяжках запрещается.

На щитах со световозвращающей флуоресцентной пленкой желто-зеленого цвета применяют знаки 1.22, 1.23, 5.19.1 и 5.19.2. Допускается применять и другие знаки на таких щитах в местах концентрации ДТП и для профилактики их возникновения на опасных участках (абзац введен Изменением N 3, утв. Приказом Росстандарта от 09.12.2013 N 2221-ст).

При разработке ПОДД, выбор мест и группа дорожных ограждений выполнялась в соответствии с требованиями ГОСТ Р 52289-2019.

Дорожные удерживающие ограждения следует устанавливать:

- на мостах, путепроводах, эстакадах;

- на насыпях высотой более 3х метров;

- на подходах к сооружениям в пределах участков дороги с высотой насыпи 3м и более, при меньшей высоте насыпи - протяженностью 18м соответственно без учета начальных и концевых участков;

- на участках, проложенных вдоль железнодорожных путей, болот, водотоков или водоемов глубиной более 1м, оврагов и горных ущелий, находящихся на расстоянии от 15 до 25 метров от края проезжей части;

- на обочинах дорог, расположенных на склонах местности крутизной более 1:4 (со стороны склона).

Применение дорожных ограждений и направляющих устройств.

Дорожные ограждения подразделяют на 10 групп, в зависимости от удерживающей способности (таблица 1), которая зависит от степени сложности дорожных условиях и категории автомобильной дороги.

Таблица 1 - Уровни удерживающей способности

Уровень удерживающей способности	1	2	3	4	5	6	7	8	9	10
Значение уровня, кДж, не менее	130	190	250	300	350	400	450	500	550	600

При разработке ПОДД, выбор мест и группа дорожных ограждений выполнялась в соответствии с требованиями ГОСТ Р 52290-2004.

Дорожные удерживающие ограждения следует устанавливать:

- на мостах, путепроводах, эстакадах;

- на насыпях высотой более 3х метров;

- на подходах к сооружениям в пределах участков дороги с высотой насыпи 3м и более, при меньшей высоте насыпи - протяженностью 18м соответственно без учета начальных и концевых участков;

- на участках, проложенных вдоль железнодорожных путей, болот, водотоков или водоемов глубиной более 1м, оврагов и горных ущелий, находящихся на расстоянии от 15 до 25 метров от края проезжей части;

- на обочинах дорог, расположенных на склонах местности крутизной более 1:4 (со стороны склона).

Световозвращатели, изготовленные по ГОСТ Р 50971-2011. размещают:

- на барьерных ограждениях с балкой (-ами) волнистого профиля - в углублении в средней части поперечного профиля балки (при наличии нескольких рядов балок - в углублении средней части поперечного профиля нижней балки);

Световозвращатели устанавливают по всей длине ограждения с интервалом 4 м (в том числе на участках отгона и понижения).

Направляющие устройства.

Направляющие устройства подразделяются на направляющие столбики, тумбы с искусственным освещением, направляющие островки и островки безопасности.

Направляющие столбики и тумбы предназначены для обеспечения видимости внешнего края обочин и опасных препятствий в темное время суток и при неблагоприятных метеорологических условиях. Высоту направляющих столбиков и сигнальных тумб следует назначать 0,75-0,8 метров.

Конструкция сигнальных столбиков должна соответствовать требованиям ГОСТ Р 50971-2011.

Сигнальные столбики устанавливают на автомобильных дорогах без искусственного освещения при условиях, не требующих установки удерживающих ограждений:

- в пределах кривых в продольном профиле и на подходах к ним (по три столбика на подходе с каждой стороны дороги) при высоте насыпи не менее 2 м, интенсивности движения не менее 1000 ед./сут - на расстояниях l0 и l1 указанных в таблице 4 и на расстоянии l2, равном 50 м.

Таблица 2 - Расстояние между сигнальными столбиками на кривых в продольном профиле, в метрах

Радиус кривой в продольном профиле R, не более		**500**	**1000**	**2000**	**3000**	**4000**	**5000**	**6000**	**8000 и более**
Расстояние между столбиками	**В пределах кривой l0**	12	17	25	30	35	40	45	50
	на подходах к кривой l1	20	27	40	47	50			

- в пределах кривых в плане и на подходах к ним (по три столбика на подходе с каждой стороны дороги) при высоте насыпи не менее 1 м, на расстояниях l0, l1, и l2, указанных в таблице 2, и на расстоянии l3, равном 50 м.

Таблица 3 - Расстояние между сигнальными столбиками на кривых в плане

Радиус кривой в плане R, не более	**Расстояние между столбиками**		
	Во внешней стороне кривой l0, м.	**На внутренней стороне кривой l1,м.**	**На подходах к кривой l2, м.**
50	5	10	12
100	10	20	25
200	15	30	
300	**20**	**40**	
400	**30**	**50**	
500	**40**		
600 и более	**50**		

– на железнодорожных переездах – с обеих сторон переезда на участке от 2,5 до 16,0 мот крайних рельсов, через каждые 1,5 м;

– у водопропускных труб, при диаметре трубы не менее 1,5м и высоте насыпи менее 2м – устанавливается по одному сигнальному столбику с каждой стороны дороги вдоль оси трубы и по одному столбику с обеих сторон дороги до и после сооружения на расстоянии 10м;

– при диаметре трубы 1м и более, высоте насыпи выше 2м и заложении откоса насыпи круче, чем 1:3 – устанавливаются ограждения;

– на дорогах I категории – на всем их протяжении через 50 м.

Сигнальные столбики устанавливают на обочине на расстоянии 0,35м от бровки земляного полотна, при этом расстояние от края проезжей части до столбика должно составлять не менее 1,00м.

Пешеходные ограждения

– перильного типа или сетки на разделительных полосах шириной не менее 1м между основной проезжей частью и местным проездом – напротив остановок общественного транспорта с подземными или надземными пешеходными переходами в пределах длины остановочной площадки, на протяжении не менее 20м в каждую сторону за ее пределами, при отсутствии на разделительной полосе удерживающих ограждений для автомобилей;

– перильного типа – у наземных пешеходных переходов со светофорным регулированием с двух сторон дороги, на протяжении не менее 50 м в каждую сторону от пешеходного перехода, а также на участках, где интенсивность пешеходного движения превышает 1000 чел./ч на одну полосу тротуара при разрешенной остановке или стоянке транспортных средств и 750 чел./ч – при запрещенной остановке или стоянке.

Удерживающие пешеходные ограждения (перила) устанавливают у внешнего края тротуара на насыпях на расстоянии не менее 0,3 м от бровки земляного полотна. Ограничивающие пешеходные ограждения устанавливают:

– перильного типа или сетки – на разделительной полосе между основной проезжей частью и местным проездом на расстоянии не менее 0,3 м от кромки проезжей части;

– перильного типа – у внешнего края тротуара у наземных пешеходных переходов со светофорным регулированием, на расстоянии не менее 0,3 м от лицевой поверхности бортового камня.

Высота пешеходных удерживающих ограждений (перил) должна быть не менее 1,1 м.

Высота ограждений ограничивающих перильного типа должна быть 0,8–1,0 м, сеток – 1,2–1,5 м. Ограждения перильного типа высотой 1,0 м должны иметь две перекладины, расположенные на разной высоте.

Ограждения из сеток или решеток устанавливают для предотвращения выхода животных на проезжую часть автомобильных дорог I и II категорий, проложенных через (вдоль) заповедники(ов) и (или) вдоль пастбищ.

Ограждения устанавливают с двух сторон дороги по границе полосы отвода, за исключением мест пересечений с автомобильными и железными дорогами, а также с водными преградами (реками, каналами и т.п.).

Искусственные дорожные неровности.

Искусственные дорожные неровности проектируются согласно ГОСТ Р 52605-2006 применяются:

– перед детскими и юношескими учебно-воспитательными учреждениями, детскими площадками, местами массового отдыха, стадионами, вокзалами, магазинами и другими объектами массовой концентрации пешеходов, на транспортно-пешеходных и пешеходно-транспортных магистральных улицах районного значения, на дорогах и улицах местного значения, на парковых дорогах и проездах;

– перед опасными участками дорог, на которых введено ограничение скорости движения до 40 км/ч и менее, установленное дорожным знаком 3.24 "Ограничение максимальной скорости" или 5.3.1 "Зона с ограничением максимальной скорости";

– перед въездом на территорию, обозначенную знаком 5.21 "Жилая зона";

– перед нерегулируемыми перекрестками с необеспеченной видимостью транспортных средств, приближающихся по пересекаемой дороге, на расстоянии от 30 до 50 м до дорожного знака 2.5 "Движение без остановки запрещено";

– от 10 до 15 м до начала участков дорог, являющихся участками концентрации дорожно-транспортных происшествий;

– от 10 до 15 м до наземных нерегулируемых пешеходных переходов у детских и юношеских учебно-воспитательных учреждений, детских площадок, мест массового отдыха, стадионов, вокзалов, крупных магазинов, станций метрополитена;

– с чередованием через 50 м друг от друга в зоне действия дорожного знака 1.23 "Дети".

Не допускается устраивать ИН в следующих случаях:

– на дорогах федерального значения;

– на дорогах регионального значения с числом полос движения 4 и более (кроме участков, проходящих по территории городов и населенных пунктов с числом жителей более 1000 человек);

– на остановочных площадках общественного транспорта или соседних с ними полосах движения и отгонах уширений проезжей части;

– на мостах, путепроводах, эстакадах, в транспортных тоннелях и проездах под мостами;

– на расстоянии менее 100 м от железнодорожных переездов;

Согласно ГОСТ Р 52605-2006 не применяются:

– на магистральных дорогах скоростного движения в городах и магистральных улицах общегородского значения непрерывного движения;

– на подъездах к больницам, станциям скорой медицинской помощи, пожарным станциям, автобусным и троллейбусным паркам, гаражам и площадкам для стоянки автомобилей аварийных служб и другим объектам сосредоточения специальных транспортных средств;

– над смотровыми колодцами подземных коммуникаций.

Лист согласования и ответы согласующих органов и организаций

Согласовано:

_____

“_____” _____2021 года

Согласовано:

_____

“_____” _____2021 года

Согласовано:

_____

“_____” _____2021 года

Согласовано:

_____

“_____” _____2021 года

Согласовано:

_____

“_____” _____2021 года

Согласовано:

_____

“_____” _____2021 года

УСЛОВНЫЕ ОБОЗНАЧЕНИЯ

Обозначение	Наименование
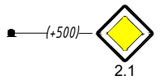	Дорожные знаки, установленные
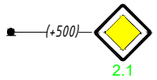	Дорожные знаки, проектируемые
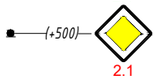	Дорожные знаки, демонтируемые
	Светофоры транспортные
	Светофоры пешеходные
	Светофоры транспортные, Т.7
	Барьерное ограждение
	Дорожное ограждение железобетонное
	Пешеходное ограждение, установленное
	Пешеходное ограждение, проектируемое
	Мост, путепровод
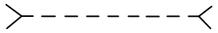	Водопропускная труба
	Направляющие устройства (сигнальные столбики)
	Дорожное ограждение тросовое
Опора освещения:	
	1. Существующая
	2. Проектируемая

Обозначение	Наименование
	Бордюр
	Регулируемый железнодорожный переезд
	Пешеходная дорога (тротуар), установленная
	Пешеходная дорога (тротуар), проектируемая
	Искусственная дорожная неровность
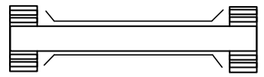	Пешеходный переход в разных уровнях
	Кабель, прокладываемый по воздуху
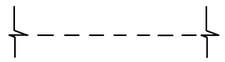	Кабель, прокладываемый под землей
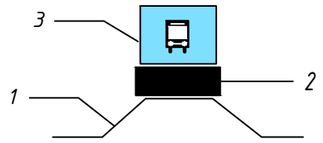	Автобусная остановка: 1 – Заездной карман 2 – Посадочная площадка 3 – Павильон
	Демонтируемая искусственная неровность
	Проектируемая искусственная неровность
	Существующая искусственная неровность выполнена в белом цвете

Примечание:
Технические средства организации дорожного движения и элементы обустройства дороги, которые требуется установить дополнительно, обозначаются зеленым цветом.

Технические средства организации дорожного движения и элементы обустройства дороги, которые требуется демонтировать, обозначаются красным цветом.

СХЕМА УЛИЧНО-ДОРОЖНОЙ СЕТИ Г.АРАМИЛЬ

Г.АРАМИЛЬ, УЛ. ЛЕНИНА

от ПК (0+000) до ПК (1+648)

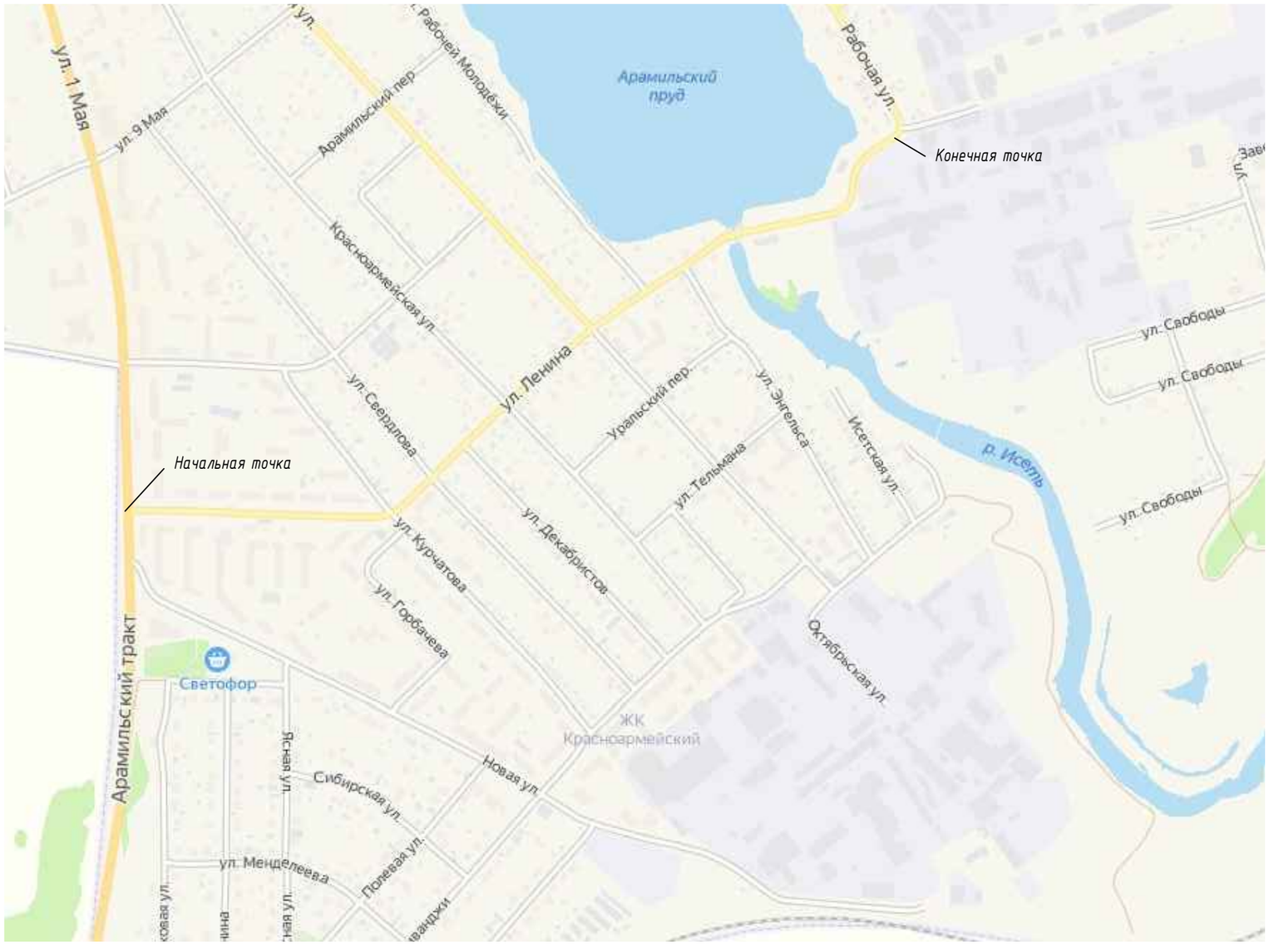

М 1:600

г.Арамиль, ул.Ленина

Элементы дороги в продольном профиле	29 — 2 — 28; R=12641м
Кривые в плане	17; R=22м, P=0; a=177°; 116
Характеристики проезжей части	0; 6,50
Видимость автомобиля в прямом направлении	
1-ая от осевой	1.2 0 - 70; 1.2 70 - 130; 1.2 130 - 155; 1.11 155 - 170; 1.1 170 - 180; 1.11 180 - 195; 1.2 190 - 200
Дорожные ограждения и направляющие устройства по оси	
Тротуары слева	ширина 2м, 35 - 200

Разметка на участке:
1.1 : 136,00 м
1.2 : 365,00 м
1.11 : 30,00 м
1.12 : 3,25 м
1.14.1 : 13,00 м
1.25 : 39,00 м

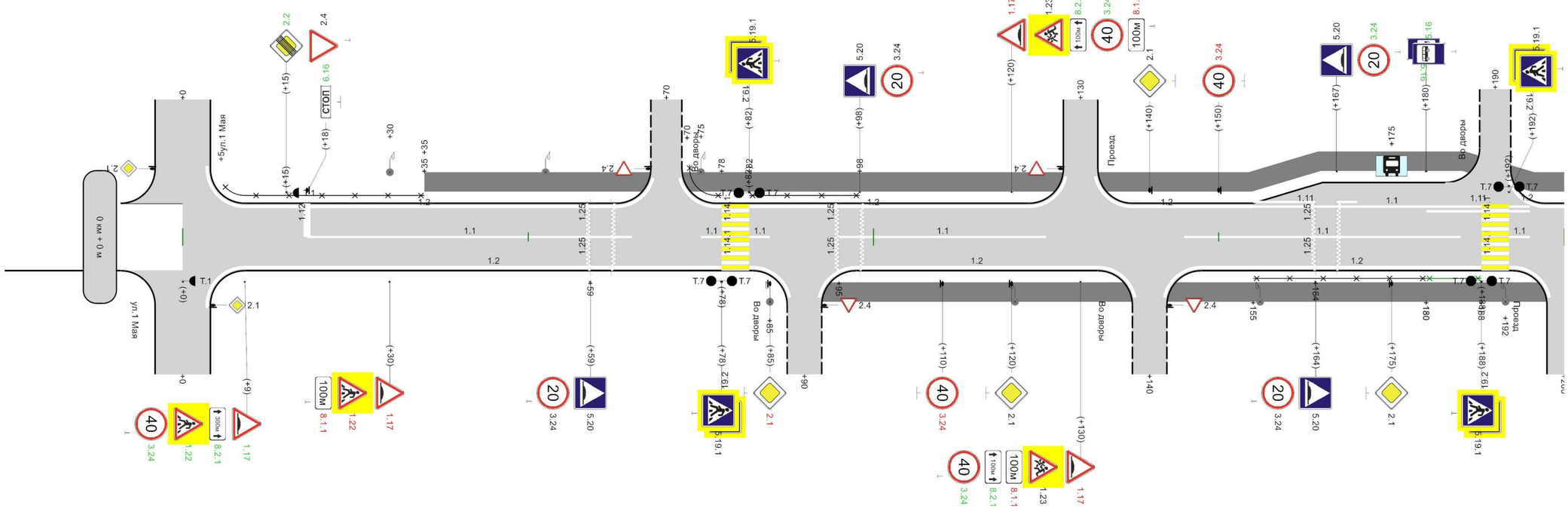

осевая	1.1 18 - 65; 1.1 75 - 78; 1.1 82 - 85; 1.1 95 - 125; 1.1 145 - 185; 1.1 192 - 195
1-ая от осевой	1.2 0 - 90; 1.2 90 - 140; 1.2 140 - 200
Дорожные ограждения и направляющие устройства слева	Оцинкованный металл, 5 - 35; Оцинкованный металл, 70 - 78; Оцинкованный металл, 82 - 98
Дорожные ограждения и направляющие устройства справа	Оцинкованный металл, 155 - 180; Оцинкованный металл, 190 - 195
Тротуары справа	ширина 2м, а/б, 92 - 200

200м

М 1:600

г.Арамиль, ул.Ленина

Элементы дороги в продольном профиле	28 R=12641м	6 284	6 380	R=5198м
Кривые в плане	339	R=181м P=2; a=50°		
Характеристики проезжей части	6,50			
Видимость автомобиля в прямом направлении				
Продольный уклон дорожки (шаг=1 слева) 1-ая от осевой	1.2 200 - 245	1.2 245 - 295	1.2 295 - 400	
Дорожные ограждения и направляющие устройства по оси				
Тротуары слева	ширина 2м, 200 - 400			

Разметка на участке:
1.1 : 100,00 м
1.2 : 350,00 м
1.6 : 103,00 м
1.11 : 30,00 м
1.14.1 : 6,50 м
1.25 : 39,00 м

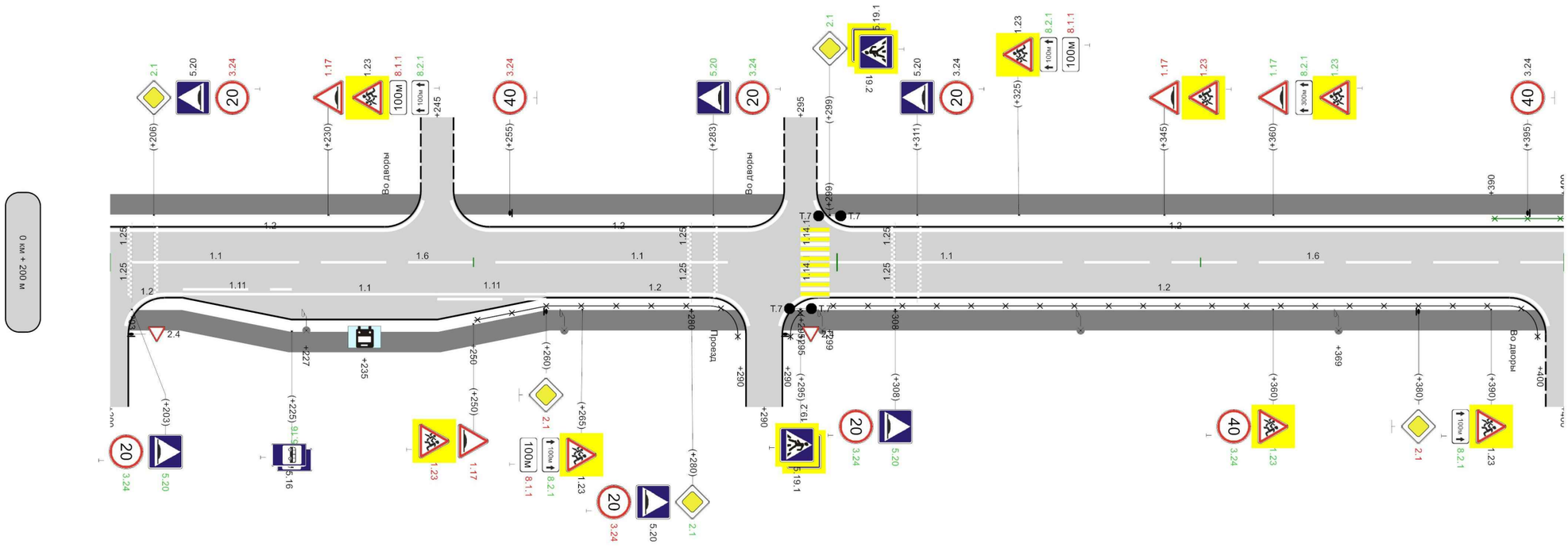

Продольный уклон дорожки (шаг=1 слева)	осевая	1.1 203 - 226	1.6 226 - 260	1.1 260 - 285		1.1 299 - 331	1.6 331 - 400
	1-ая от осевой	1.2 200 - 210	1.11 210 - 225	1.1 225 - 245	1.11 245 - 260	1.2 260 - 290	1.2 290 - 400
Дорожные ограждения и направляющие устройства слева							
Дорожные ограждения и направляющие устройства справа			Оцинкованный металл, 250 - 290			Оцинкованный металл, 299 - 400	
Тротуары справа		ширина 2м, а/б, 200 - 400					

200м

М 1:600

г.Арамиль, ул.Ленина

Элементы дороги в продольном профиле	6 R=5198м	23 471		
Кривые в плане	R=181м P=2; a=50°			
Характеристики проезжей части	6,50			
Видимость автомобиля в прямом направлении				
Горизонтальная дорожная разметка справа от оси	1-ая от осевой	1.2 400 - 465	1.2 465 - 560	1.2 560 - 600
Дорожные ограждения и направляющие устройства по оси				
Тротуары слева	ширина 2м, 400 - 600			

Разметка на участке:
1.1 : 80,00 м
1.2 : 400,00 м
1.6 : 69,00 м
1.12 : 6,50 м
1.14.1 : 6,50 м

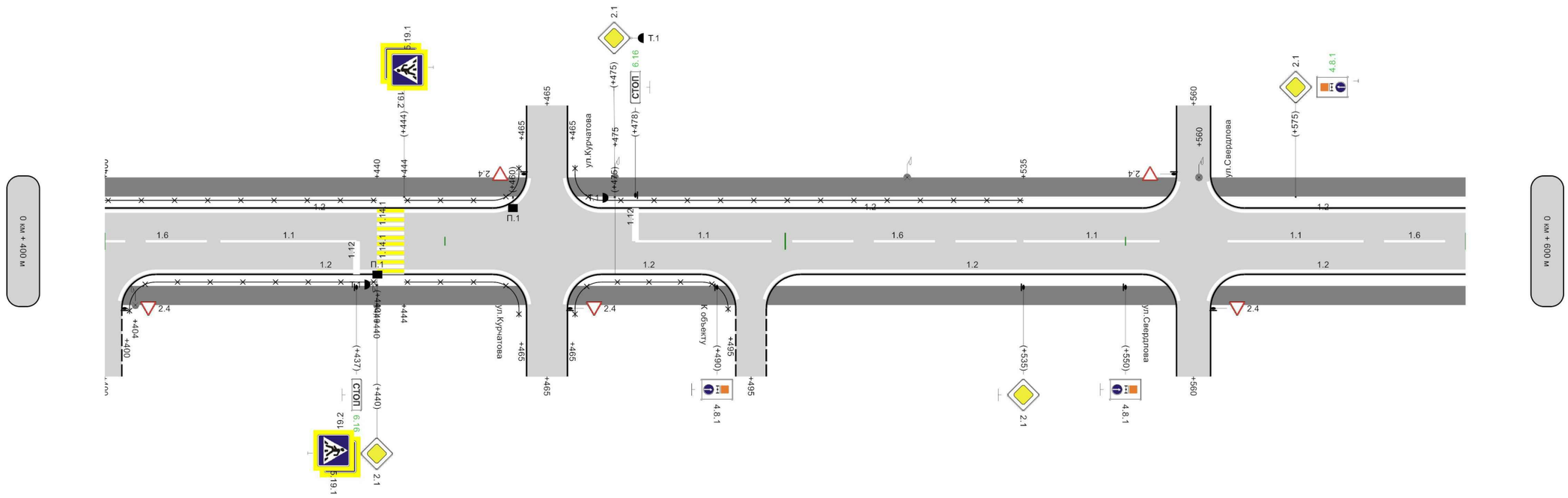

Горизонтальная дорожная разметка справа от оси	осевая	1.6 400 - 417	1.1 417 - 437		1.1 478 - 498	1.6 498 - 535	1.1 535 - 555		1.1 565 - 585	1.6 585 - 600
	1-ая от осевой	1.2 400 - 465			1.2 465 - 495	1.2 495 - 560		1.2 560 - 600		
Дорожные ограждения и направляющие устройства слева		Оцинкованный металл, 400 - 440		Оцинкованный металл, 444 - 465	Оцинкованный металл, 465 - 535					
Дорожные ограждения и направляющие устройства справа		Оцинкованный металл, 400 - 440		Оцинкованный металл, 444 - 465	Оцинкованный металл, 465 - 495					
Тротуары справа	ширина 2м, а/б, 400 - 600									

200м

М 1:600

г.Арамиль, ул.Ленина

Элементы дороги в продольном профиле	23 — 29 — 796
Кривые в плане	R=181м P=2; a=50° — 659 — 702 — R=1975м P=117; a=10°
Характеристики проезжей части	6,50
Видимость автомобиля в прямом направлении	
Горизонтальная дорожная разметка слева: 1-ая от осевой	1.2 600 - 745 — 1.2 745 - 800
Дорожные ограждения и направляющие устройства по оси	
Тротуары слева	ширина 2м, 600 - 800

Разметка на участке:
1.1 : 80,00 м
1.2 : 400,00 м
1.6 : 100,00 м

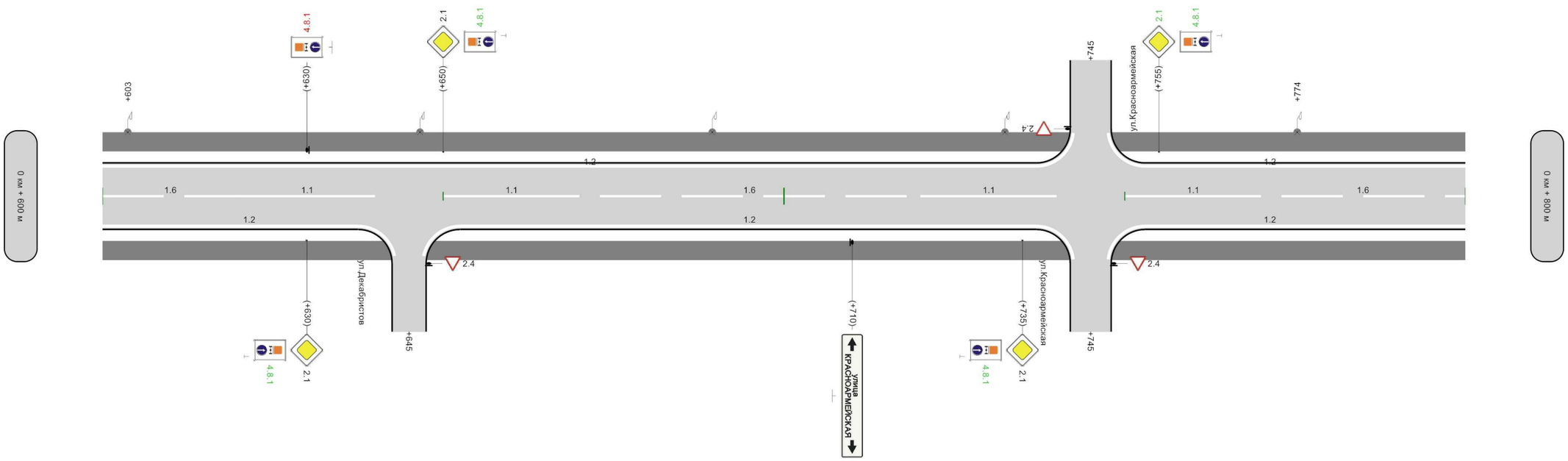

Горизонтальная дорожная разметка справа и от оси: осевая	1.6 600 - 620	1.1 620 - 640		1.1 650 - 670	1.6 670 - 720	1.1 720 - 740		1.1 750 - 770	1.6 770 - 800	
1-ая от осевой	1.2 600 - 645		1.2 645 - 745				1.2 745 - 800			
Дорожные ограждения и направляющие устройства слева										
Дорожные ограждения и направляющие устройства справа										
Тротуары справа	ширина 2м, а/б, 600 - 800									

200м

М 1:600

г.Арамиль, ул.Ленина

Элементы дороги в продольном профиле	29 R=12931м
Кривые в плане	R=1975м P=117; a=10°
Характеристики проезжей части	6,50
Видимость автомобиля в прямом направлении	
Горностальская дорожная разметка.ru — 1-ая от осевой	1.2 800 - 849 | 1.17 849 - 862 | 1.2 862 - 870 | 1.2 930 - 950 | 1.2 950 - 1000
Дорожные ограждения и направляющие устройства по оси	
Тротуары слева	ширина 2м, 800 - 1000

Разметка на участке:
1.1 : 40,00 м
1.2 : 312,00 м
1.5 : 37,00 м
1.6 : 82,00 м
1.12 : 6,50 м
1.14.1 : 6,50 м
1.17 : 24,00 м

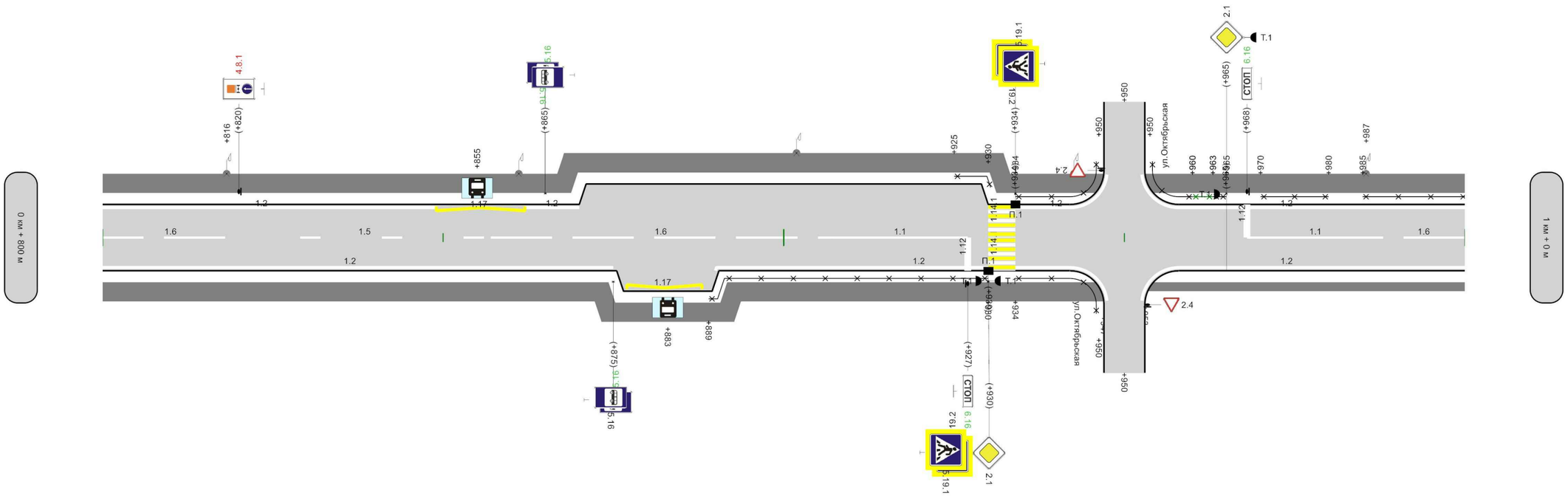

Горностальская дорожная разметка.ru	осевая	1.6 800 - 820 | 1.5 820 - 857 | 1.6 857 - 907 | 1.1 907 - 927 | 1.1 968 - 988 | 1.6 988 - 1000
	1-ая от осевой	1.2 800 - 875 | 1.17 877 - 888 | 1.2 890 - 950 | 1.2 950 - 1000
Дорожные ограждения и направляющие устройства слева		Оцинкованный металл, 934 - 950 | Оцинкованный металл, 953 - 960 | Оцинкованный металл, 970 - 980 | Оцинкованный металл, 985 - 1000
Дорожные ограждения и направляющие устройства справа		Оцинкованный металл, 889 - 930 | Оцинкованный металл, 934 - 950
Тротуары справа		ширина 2м, а/б, 800 - 947 | ширина 1м, а/б, 953 - 1000

200м

М 1:600

г.Арамиль, ул.Ленина

Элементы дороги в продольном профиле	29; R=12931м; 60; 8
Кривые в плане	R=1975м P=117; a=10°; 36
Характеристики проезжей части	6,50
Видимость автомобиля в прямом направлении	
Горизонтальная дорожная разметка слева / 1-ая от осевой	1.2 0 - 65; 1.2 65 - 200
Дорожные ограждения и направляющие устройства по оси	
Тротуары слева	ширина 2м, 0 - 200

Разметка на участке:
1.1 : 105,00 м
1.2 : 400,00 м
1.6 : 75,00 м

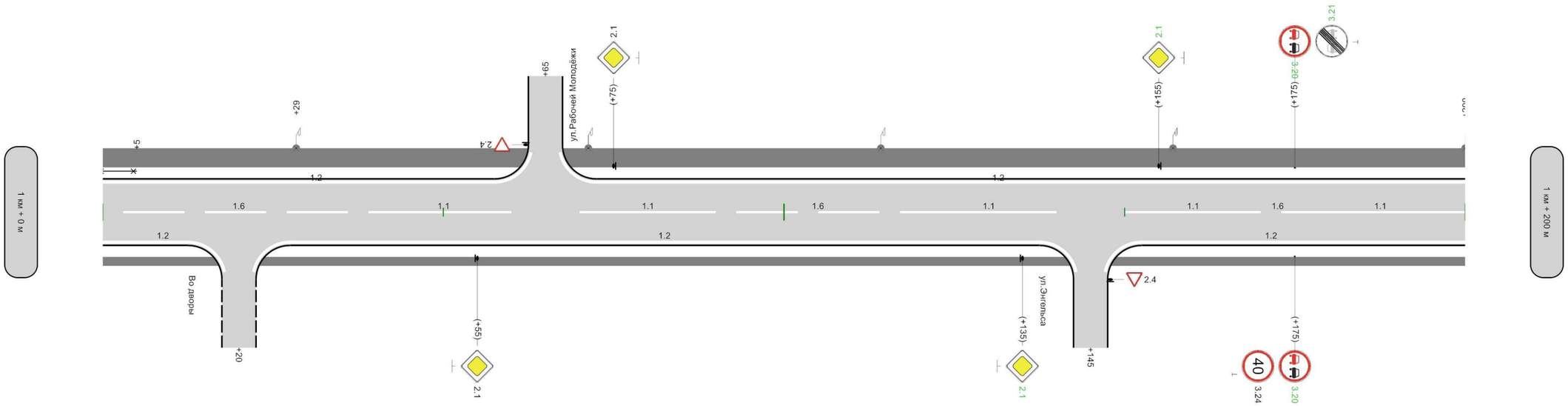

Горизонтальная дорожная разметка справа и от оси	осевая	1.6 0 - 40	1.1 40 - 60		1.1 70 - 90	1.6 90 - 120	1.1 120 - 140		1.1 150 - 170	1.6 170 - 175	1.1 175 - 200
	1-ая от осевой	1.2 0 - 20	1.2 20 - 145						1.2 145 - 200		
Дорожные ограждения и направляющие устройства слева											
Дорожные ограждения и направляющие устройства справа											
Тротуары справа		ширина 1м, а/б, 0 - 200									

200м

М 1:600

г.Арамиль, ул.Ленина

Элементы дороги в продольном профиле	8
Кривые в плане	218 — R=275м, P=7; a=24° — 332
Характеристики проезжей части	6,50
Видимость автомобиля в прямом направлении	
Горизонтальная дорожная разметка слева: 1-ая от осевой	1.2 200 - 280 ; 1.2 295 - 400
Дорожные ограждения и направляющие устройства по оси	
Тротуары слева	ширина 2м, 200 - 400

Разметка на участке:
1.1 : 120,00 м
1.2 : 385,00 м
1.6 : 80,00 м

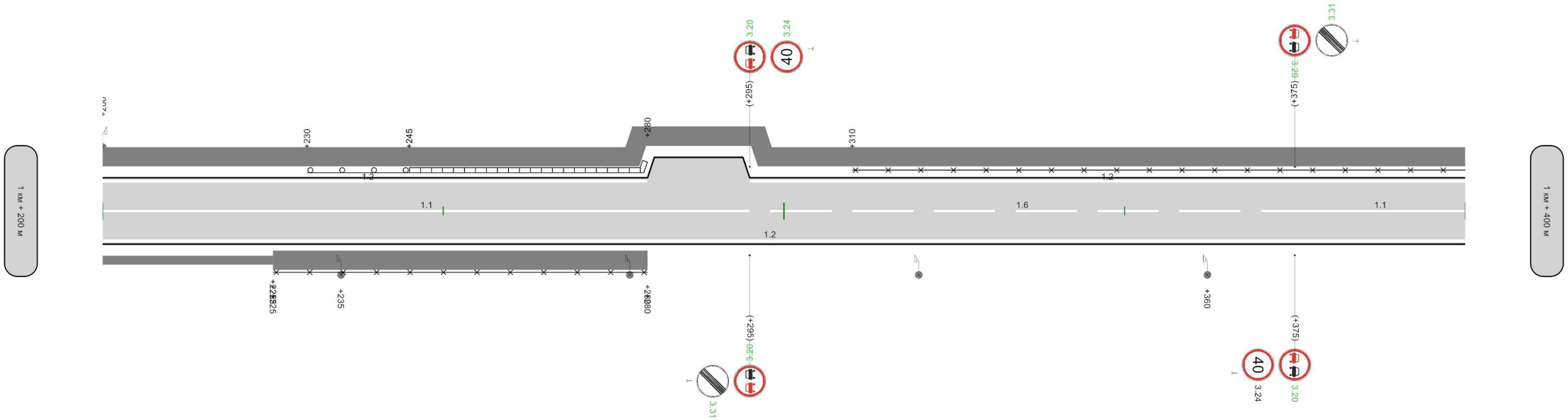

Горизонтальная дорожная разметка слева от оси	осевая	1.1 200 - 295	1.6 295 - 375	1.1 375 - 400
	1-ая от осевой	1.2 200 - 400		
Дорожные ограждения и направляющие устройства слева		Оцинкованный металл, 230 - 245	Оцинкованный металл, 245 - 280	Оцинкованный металл, 310 - 400
Дорожные ограждения и направляющие устройства справа		Оцинкованный металл, 225 - 280		
Тротуары справа	ширина 1м, а/б, 200 - 225	ширина 2м, а/б, 225 - 280		

200м

М 1:600

г.Арамиль, ул.Ленина

Элементы дороги в продольном профиле	8
Кривые в плане	420; R=46м P=0; a=67°; 491; 524; R=133м P=2; a=45°
Характеристики проезжей части	6,50
Видимость автомобиля в прямом направлении	
Горизонтальная дорожная разметка справа и от оси: 1-ая от осевой	1.2 400 - 490; 1.2 535 - 600
Дорожные ограждения и направляющие устройства по оси	
Тротуары слева	ширина 2м, 400 - 525

Разметка на участке:
1.1 : 163,00 м
1.2 : 322,00 м
1.7 : 33,00 м
1.14.1 : 6,50 м
1.25 : 26,00 м

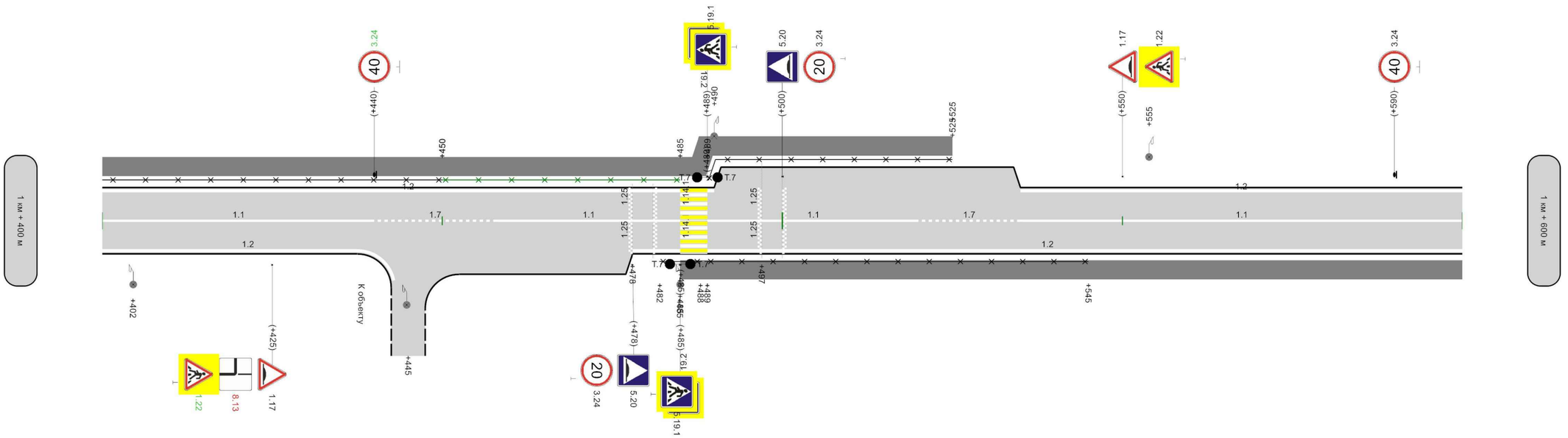

Горизонтальная дорожная разметка справа и от оси	осевая	1.1 400 - 440; 1.7 440 - 458; 1.1 458 - 485; 1.1 489 - 520; 1.7 520 - 535; 1.1 535 - 600
	1-ая от осевой	1.2 400 - 445; 1.2 478 - 600
Дорожные ограждения и направляющие устройства слева		Оцинкованный металл, 400 - 450; н/д: Оцинкованный металл, 450 - 485; Оцинкованный металл, 489 - 525
Дорожные ограждения и направляющие устройства справа		Оцинкованный металл, 489 - 545
Тротуары справа		ширина 2м, а/б, 485 - 600

200м

г.Арамиль, ул.Ленина

М 1:600

Элементы дороги в продольном профиле	8
Кривые в плане	R=133м P=2; a=45° 629
Характеристики проезжей части	6,50
Видимость автомобиля в прямом направлении	
Горизонтальная дорожная разметка справа и слева — 1-ая от осевой	1.2 600 - 640
Дорожные ограждения и направляющие устройства по оси	
Тротуары слева	

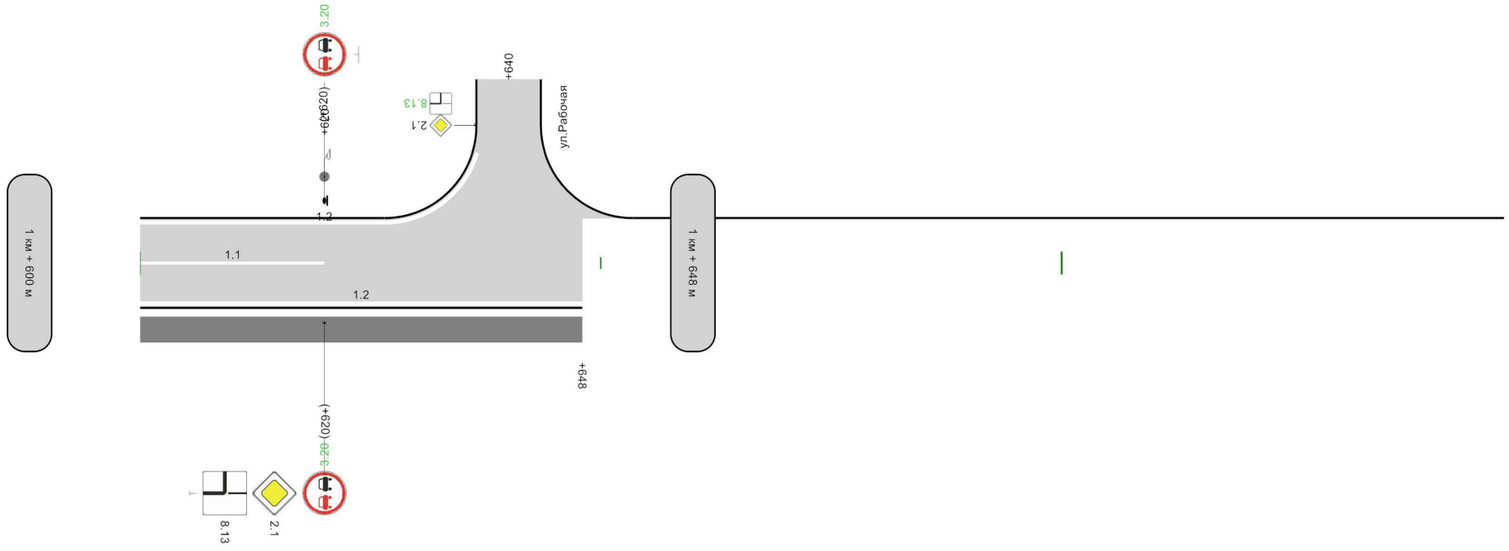

Горизонтальная дорожная разметка справа и от оси	осевая	1.1 600 - 620
	1-ая от осевой	1.2 600 - 648
Дорожные ограждения и направляющие устройства слева		
Дорожные ограждения и направляющие устройства справа		
Тротуары справа		ширина 2м, а/б, 600 - 648

48м

Разметка на участке:
1.1 : 20,00 м
1.2 : 88,00 м

Ведомость размещения дорожных знаков

Дорога: 0016047 - г.Арамиль, ул.Ленина
Участок: 0,000 - 1,648 км.

№ п/п	Номер знака по ГОСТ 32945-2014	Наименование знака	Типоразмер знака	Площадь знаков, м2 (для знаков индивидуального проектирования)	Адрес, км + м	Установлено / требуется установить или демонтировать	Количество	Месторасположение
1	2	3	4	5	6	7	8	9
		Предупреждающие знаки						
1	1.17	Искусственная неровность	1		0+009	Требуется установить	1	справа
2	1.17	Искусственная неровность	1		0+030	Демонтировать	1	справа
3	1.17	Искусственная неровность	1		0+120	Демонтировать	1	слева
4	1.17	Искусственная неровность	1		0+130	Демонтировать	1	справа
5	1.17	Искусственная неровность	1		0+230	Демонтировать	1	слева
6	1.17	Искусственная неровность	1		0+250	Демонтировать	1	справа
7	1.17	Искусственная неровность	1		0+345	Демонтировать	1	слева
8	1.17	Искусственная неровность	1		0+360	Требуется установить	1	слева
9	1.17	Искусственная неровность	1		1+425	Установлено	1	справа
10	1.17	Искусственная неровность	1		1+550	Установлено	1	слева
11	1.22	Пешеходный переход	1		0+009	Требуется установить	1	справа
12	1.22	Пешеходный переход	1		0+030	Демонтировать	1	справа
13	1.22	Пешеходный переход	1		1+425	Требуется установить	1	справа
14	1.22	Пешеходный переход	1		1+550	Установлено	1	слева
15	1.23	Дети	1		0+120	Установлено	1	слева
16	1.23	Дети	1		0+130	Установлено	1	справа
17	1.23	Дети	1		0+230	Установлено	1	слева
18	1.23	Дети	1		0+250	Демонтировать	1	справа
19	1.23	Дети	1		0+265	Установлено	1	справа
20	1.23	Дети	1		0+325	Установлено	1	слева
21	1.23	Дети	1		0+345	Демонтировать	1	слева
22	1.23	Дети	1		0+360	Требуется установить	1	слева
23	1.23	Дети	1		0+360	Требуется установить	1	справа
24	1.23	Дети	1		0+390	Установлено	1	справа
		Итого установлено:					**9**	
		Итого перенести:						
		Итого временных:						
		Итого демонтировать:					**9**	
		Итого требуется установить:					**6**	
		Итого:					**15**	
		Знаки приоритета						
25	2.1	Главная дорога	1		0+000	Установлено	1	слева на пересечении
26	2.1	Главная дорога	1		0+000	Установлено	1	справа на пересечении
27	2.1	Главная дорога	1		0+085	Демонтировать	1	справа
28	2.1	Главная дорога	1		0+120	Установлено	1	справа
29	2.1	Главная дорога	1		0+140	Установлено	1	слева
30	2.1	Главная дорога	1		0+175	Установлено	1	справа
31	2.1	Главная дорога	1		0+206	Требуется установить	1	слева
32	2.1	Главная дорога	1		0+260	Демонтировать	1	справа
33	2.1	Главная дорога	1		0+280	Требуется установить	1	справа
34	2.1	Главная дорога	1		0+299	Требуется установить	1	слева
35	2.1	Главная дорога	1		0+380	Демонтировать	1	справа
36	2.1	Главная дорога	1		0+440	Установлено	1	справа
37	2.1	Главная дорога	1		0+475	Установлено	1	слева

Ведомость размещения дорожных знаков

Дорога: 0016047 - г.Арамиль, ул.Ленина
Участок: 0,000 - 1,648 км.

№ п/п	Номер знака по ГОСТ 32945-2014	Наименование знака	Типоразмер знака	Площадь знаков, м2 (для знаков индивидуального проектирования)	Адрес, км + м	Установлено / требуется установить или демонтировать	Количество	Месторасположение
1	2	3	4	5	6	7	8	9
38	2.1	Главная дорога	1		0+535	Установлено	1	справа
39	2.1	Главная дорога	1		0+575	Установлено	1	слева
40	2.1	Главная дорога	1		0+630	Установлено	1	справа
41	2.1	Главная дорога	1		0+650	Установлено	1	слева
42	2.1	Главная дорога	1		0+735	Установлено	1	справа
43	2.1	Главная дорога	1		0+755	Требуется установить	1	слева
44	2.1	Главная дорога	1		0+930	Установлено	1	справа
45	2.1	Главная дорога	1		0+965	Установлено	1	слева
46	2.1	Главная дорога	1		1+055	Установлено	1	справа
47	2.1	Главная дорога	1		1+075	Установлено	1	слева
48	2.1	Главная дорога	1		1+135	Требуется установить	1	справа
49	2.1	Главная дорога	1		1+155	Требуется установить	1	слева
50	2.1	Главная дорога	1		1+620	Установлено	1	справа
51	2.1	Главная дорога	1		1+640	Установлено	1	слева на примыкании
52	2.2	Конец главной дороги	1		0+015	Требуется установить	1	слева
53	2.4	Уступите дорогу	1		0+015	Установлено	1	слева
54	2.4	Уступите дорогу	1		0+070	Установлено	1	слева на съезде
55	2.4	Уступите дорогу	1		0+090	Установлено	1	справа на съезде
56	2.4	Уступите дорогу	1		0+130	Установлено	1	слева на примыкании
57	2.4	Уступите дорогу	1		0+140	Установлено	1	справа на съезде
58	2.4	Уступите дорогу	1		0+200	Установлено	1	справа на примыкании
59	2.4	Уступите дорогу	1		0+290	Установлено	1	справа на примыкании
60	2.4	Уступите дорогу	1		0+400	Установлено	1	справа на съезде
61	2.4	Уступите дорогу	1		0+465	Установлено	1	слева на пересечении
62	2.4	Уступите дорогу	1		0+465	Установлено	1	справа на пересечении
63	2.4	Уступите дорогу	1		0+560	Установлено	1	слева на пересечении
64	2.4	Уступите дорогу	1		0+560	Установлено	1	справа на пересечении
65	2.4	Уступите дорогу	1		0+645	Установлено	1	справа на примыкании
66	2.4	Уступите дорогу	1		0+745	Установлено	1	слева на пересечении
67	2.4	Уступите дорогу	1		0+745	Установлено	1	справа на пересечении
68	2.4	Уступите дорогу	1		0+950	Установлено	1	слева на пересечении
69	2.4	Уступите дорогу	1		0+950	Установлено	1	справа на пересечении
70	2.4	Уступите дорогу	1		1+065	Установлено	1	слева на примыкании
71	2.4	Уступите дорогу	1		1+145	Установлено	1	справа на примыкании
		Итого установлено:					**37**	
		Итого перенести:						
		Итого временных:						
		Итого демонтировать:					**3**	
		Итого требуется установить:					**7**	
		Итого:					**44**	

Ведомость размещения дорожных знаков

Дорога: 0016047 - г.Арамиль, ул.Ленина
Участок: 0,000 - 1,648 км.

№ п/п	Номер знака по ГОСТ 32945-2014	Наименование знака	Типоразмер знака	Площадь знаков, м2 (для знаков индивидуального проектирования)	Адрес, км + м	Установлено / требуется установить или демонтировать	Количество	Месторасположение
1	2	3	4	5	6	7	8	9
		Запрещающие знаки						
72	3.20	Обгон запрещен	1		1+175	Требуется установить	1	слева
73	3.20	Обгон запрещен	1		1+175	Требуется установить	1	справа
74	3.20	Обгон запрещен	1		1+295	Требуется установить	1	слева
75	3.20	Обгон запрещен	1		1+295	Требуется установить	1	справа
76	3.20	Обгон запрещен	1		1+375	Требуется установить	1	слева
77	3.20	Обгон запрещен	1		1+375	Требуется установить	1	справа
78	3.20	Обгон запрещен	1		1+620	Требуется установить	1	слева
79	3.20	Обгон запрещен	1		1+620	Требуется установить	1	справа
80	3.21	Конец зоны запрещения обгона	1		1+175	Требуется установить	1	слева
81	3.24	Ограничение максимальной скорости	1		0+009	Требуется установить	1	справа
82	3.24	Ограничение максимальной скорости	1		0+059	Установлено	1	справа
83	3.24	Ограничение максимальной скорости	1		0+098	Установлено	1	слева
84	3.24	Ограничение максимальной скорости	1		0+110	Демонтировать	1	справа
85	3.24	Ограничение максимальной скорости	1		0+120	Требуется установить	1	слева
86	3.24	Ограничение максимальной скорости	1		0+130	Требуется установить	1	справа
87	3.24	Ограничение максимальной скорости	1		0+150	Демонтировать	1	слева
88	3.24	Ограничение максимальной скорости	1		0+164	Установлено	1	справа
89	3.24	Ограничение максимальной скорости	1		0+167	Требуется установить	1	слева
90	3.24	Ограничение максимальной скорости	1		0+203	Требуется установить	1	справа
91	3.24	Ограничение максимальной скорости	1		0+206	Демонтировать	1	слева
92	3.24	Ограничение максимальной скорости	1		0+255	Демонтировать	1	слева
93	3.24	Ограничение максимальной скорости	1		0+280	Демонтировать	1	справа
94	3.24	Ограничение максимальной скорости	1		0+283	Требуется установить	1	слева
95	3.24	Ограничение максимальной скорости	1		0+308	Требуется установить	1	справа
96	3.24	Ограничение максимальной скорости	1		0+311	Установлено	1	слева
97	3.24	Ограничение максимальной скорости	1		0+360	Требуется установить	1	справа
98	3.24	Ограничение максимальной скорости	1		0+395	Установлено	1	слева
99	3.24	Ограничение максимальной скорости	1		1+175	Установлено	1	справа
100	3.24	Ограничение максимальной скорости	1		1+295	Требуется установить	1	слева
101	3.24	Ограничение максимальной скорости	1		1+375	Установлено	1	справа
102	3.24	Ограничение максимальной скорости	1		1+440	Требуется установить	1	слева
103	3.24	Ограничение максимальной скорости	1		1+478	Установлено	1	справа
104	3.24	Ограничение максимальной скорости	1		1+500	Установлено	1	слева
105	3.24	Ограничение максимальной скорости	1		1+590	Установлено	1	слева
106	3.31	Конец всех ограничений	1		1+295	Требуется установить	1	справа
107	3.31	Конец всех ограничений	1		1+375	Требуется установить	1	слева
		Итого установлено:					**10**	
		Итого перенести:						
		Итого временных:						
		Итого демонтировать:					**5**	
		Итого требуется установить:					**21**	
		Итого:					**31**	

Ведомость размещения дорожных знаков

Дорога: 0016047 - г.Арамиль, ул.Ленина
Участок: 0,000 - 1,648 км.

№ п/п	Номер знака по ГОСТ 32945-2014	Наименование знака	Типоразмер знака	Площадь знаков, м2 (для знаков индивидуального проектирования)	Адрес, км + м	Установлено / требуется установить или демонтировать	Количество	Месторасположение
1	2	3	4	5	6	7	8	9
		Предписывающие знаки						
108	4.8.1	Направление движения транспортных средств с опасными грузами	1		0+490	Установлено	1	справа
109	4.8.1	Направление движения транспортных средств с опасными грузами	1		0+550	Установлено	1	справа
110	4.8.1	Направление движения транспортных средств с опасными грузами	1		0+575	Требуется установить	1	слева
111	4.8.1	Направление движения транспортных средств с опасными грузами	1		0+630	Демонтировать	1	слева
112	4.8.1	Направление движения транспортных средств с опасными грузами	1		0+630	Требуется установить	1	справа
113	4.8.1	Направление движения транспортных средств с опасными грузами	1		0+650	Требуется установить	1	слева
114	4.8.1	Направление движения транспортных средств с опасными грузами	1		0+735	Требуется установить	1	справа
115	4.8.1	Направление движения транспортных средств с опасными грузами	1		0+755	Требуется установить	1	слева
116	4.8.1	Направление движения транспортных средств с опасными грузами	1		0+820	Демонтировать	1	слева
		Итого установлено:					**2**	
		Итого перенести:						
		Итого временных:						
		Итого демонтировать:					**2**	
		Итого требуется установить:					**5**	
		Итого:					**7**	
		Знаки особых предписаний						
117	5.16	Место остановки автобуса и(или) троллейбуса	1		0+180	Требуется установить	2	слева
118	5.16	Место остановки автобуса и(или) троллейбуса	1		0+225	Установлено	1	справа
119	5.16	Место остановки автобуса и(или) троллейбуса	1		0+225	Требуется установить	1	справа
120	5.16	Место остановки автобуса и(или) троллейбуса	1		0+865	Требуется установить	2	слева
121	5.16	Место остановки автобуса и(или) троллейбуса	1		0+875	Установлено	1	справа
122	5.16	Место остановки автобуса и(или) троллейбуса	1		0+875	Требуется установить	1	справа
123	5.19.1	Пешеходный переход	1		0+078	Установлено	1	справа
124	5.19.1	Пешеходный переход	1		0+082	Установлено	1	слева
125	5.19.1	Пешеходный переход	1		0+188	Установлено	1	справа
126	5.19.1	Пешеходный переход	1		0+192	Установлено	1	слева
127	5.19.1	Пешеходный переход	1		0+295	Установлено	1	справа
128	5.19.1	Пешеходный переход	1		0+299	Установлено	1	слева
129	5.19.1	Пешеходный переход	1		0+440	Установлено	1	справа
130	5.19.1	Пешеходный переход	1		0+444	Установлено	1	слева

Ведомость размещения дорожных знаков

Дорога: 0016047 - г.Арамиль, ул.Ленина
Участок: 0,000 - 1,648 км.

№ п/п	Номер знака по ГОСТ 32945-2014	Наименование знака	Типоразмер знака	Площадь знаков, м2 (для знаков индивидуального проектирования)	Адрес, км + м	Установлено / требуется установить или демонтировать	Количество	Месторасположение
1	2	3	4	5	6	7	8	9
131	5.19.1	Пешеходный переход	1		0+930	Установлено	1	справа
132	5.19.1	Пешеходный переход	1		0+934	Установлено	1	слева
133	5.19.1	Пешеходный переход	1		1+485	Установлено	1	справа
134	5.19.1	Пешеходный переход	1		1+489	Установлено	1	слева
135	5.19.2	Пешеходный переход	1		0+078	Установлено	1	справа
136	5.19.2	Пешеходный переход	1		0+082	Установлено	1	слева
137	5.19.2	Пешеходный переход	1		0+188	Установлено	1	справа
138	5.19.2	Пешеходный переход	1		0+192	Установлено	1	слева
139	5.19.2	Пешеходный переход	1		0+295	Установлено	1	справа
140	5.19.2	Пешеходный переход	1		0+299	Установлено	1	слева
141	5.19.2	Пешеходный переход	1		0+440	Установлено	1	справа
142	5.19.2	Пешеходный переход	1		0+444	Установлено	1	слева
143	5.19.2	Пешеходный переход	1		0+930	Установлено	1	справа
144	5.19.2	Пешеходный переход	1		0+934	Установлено	1	слева
145	5.19.2	Пешеходный переход	1		1+485	Установлено	1	справа
146	5.19.2	Пешеходный переход	1		1+489	Установлено	1	слева
147	5.20	Искусственная неровность	1		0+059	Установлено	1	справа
148	5.20	Искусственная неровность	1		0+098	Установлено	1	слева
149	5.20	Искусственная неровность	1		0+164	Установлено	1	справа
150	5.20	Искусственная неровность	1		0+167	Установлено	1	слева
151	5.20	Искусственная неровность	1		0+203	Требуется установить	1	справа
152	5.20	Искусственная неровность	1		0+206	Установлено	1	слева
153	5.20	Искусственная неровность	1		0+280	Установлено	1	справа
154	5.20	Искусственная неровность	1		0+283	Требуется установить	1	слева
155	5.20	Искусственная неровность	1		0+308	Требуется установить	1	справа
156	5.20	Искусственная неровность	1		0+311	Установлено	1	слева
157	5.20	Искусственная неровность	1		1+478	Установлено	1	справа
158	5.20	Искусственная неровность	1		1+500	Установлено	1	слева
		Итого установлено:					**35**	
		Итого перенести:						
		Итого временных:						
		Итого демонтировать:						
		Итого требуется установить:					**9**	
		Итого:					**44**	
		Информационные знаки						
159	6.10.1	Указатель направлений	1	3,23	0+710	Установлено	1	справа
160	6.16	Стоп-линия	1		0+018	Требуется установить	1	слева
161	6.16	Стоп-линия	1		0+437	Требуется установить	1	справа
162	6.16	Стоп-линия	1		0+478	Требуется установить	1	слева

Ведомость размещения дорожных знаков

Дорога: 0016047 - г.Арамиль, ул.Ленина
Участок: 0,000 - 1,648 км.

№ п/п	Номер знака по ГОСТ 32945-2014	Наименование знака	Типоразмер знака	Площадь знаков, м2 (для знаков индивидуального проектирования)	Адрес, км + м	Установлено / требуется установить или демонтировать	Количество	Месторасположение
1	2	3	4	5	6	7	8	9
163	6.16	Стоп-линия	1		0+927	Требуется установить	1	справа
164	6.16	Стоп-линия	1		0+968	Требуется установить	1	слева
		Итого установлено:					**1**	
		Итого перенести:						
		Итого временных:						
		Итого демонтировать:						
		Итого требуется установить:					**5**	
		Итого:					**6**	
		Знаки дополнительной информации(таблички)						
165	8.1.1	Расстояние до объекта	1		0+030	Демонтировать	1	справа
166	8.1.1	Расстояние до объекта	1		0+120	Демонтировать	1	слева
167	8.1.1	Расстояние до объекта	1		0+130	Демонтировать	1	справа
168	8.1.1	Расстояние до объекта	1		0+230	Демонтировать	1	слева
169	8.1.1	Расстояние до объекта	1		0+265	Демонтировать	1	справа
170	8.1.1	Расстояние до объекта	1		0+325	Демонтировать	1	слева
171	8.2.1	Зона действия	1		0+009	Требуется установить	1	справа
172	8.2.1	Зона действия	1		0+120	Требуется установить	1	слева
173	8.2.1	Зона действия	1		0+130	Требуется установить	1	справа
174	8.2.1	Зона действия	1		0+230	Требуется установить	1	слева
175	8.2.1	Зона действия	1		0+265	Требуется установить	1	справа
176	8.2.1	Зона действия	1		0+325	Требуется установить	1	слева
177	8.2.1	Зона действия	1		0+360	Требуется установить	1	слева
178	8.2.1	Зона действия	1		0+390	Требуется установить	1	справа
179	8.13	Направление главной дороги	1		1+640	Требуется установить	1	слева на примыкании
180	8.13	Направление главной дороги	1		1+425	Демонтировать	1	справа
181	8.13	Направление главной дороги	1		1+620	Установлено	1	справа
		Итого установлено:					**1**	
		Итого перенести:						
		Итого временных:						
		Итого демонтировать:					**7**	
		Итого требуется установить:					**9**	
		Итого:					**10**	
		Всего установлено:					**95**	
		Всего перенести:						
		Всего временных:						
		Всего демонтировать:					**26**	
		Всего требуется установить:					**62**	
		Всего:					**157**	

Ведомость размещения дорожного ограждения

Дорога: 0016047 - г.Арамиль, ул.Ленина
Участок: 0,000 - 1,648 км.

№ п/п	Начало участка, км+м	Конец участка, км+м	Протяженность, м			Дата установки, г	Расположение	Тип	Материал	Уровень удерживающей способности	Высота, м	Зона расположения
			Проектируемые в соответствии с нормативными документами, м	Фактически установленные, м	Демонтировать, м							
1	2	3	4	5	6	7	8	9	10	11	12	13
1	0+005	0+035		30			Слева	Направляющие	Оцинкованный металл		0,80	Автомобильная дорога
2	0+070	0+078		8			Слева	Направляющие	Оцинкованный металл		0,80	Автомобильная дорога
3	0+082	0+098		16			Слева	Направляющие	Оцинкованный металл		0,80	Автомобильная дорога
4	0+155	0+180		25			Справа	Направляющие	Оцинкованный металл	У - 1	0,80	Автомобильная дорога
5	0+180	0+188	8				Справа	Направляющие	Оцинкованный металл	У - 1	0,80	Автомобильная дорога
6	0+250	0+290		40			Справа	Направляющие	Оцинкованный металл		0,80	Автомобильная дорога
7	0+290	0+295		5			Справа	Направляющие	Оцинкованный металл		0,80	Автомобильная дорога
8	0+299	0+400		101			Справа	Направляющие	Оцинкованный металл		0,80	Автомобильная дорога
9	0+390	0+400	10				Слева	Направляющие	Оцинкованный металл	У - 1	0,80	Автомобильная дорога
10	0+400	0+440		40			Справа	Направляющие	Оцинкованный металл		0,80	Автомобильная дорога
11	0+400	0+440		40			Слева	Направляющие	Оцинкованный металл		0,80	Автомобильная дорога
12	0+444	0+465		21			Справа	Направляющие	Оцинкованный металл		0,80	Автомобильная дорога
13	0+444	0+465		21			Слева	Направляющие	Оцинкованный металл		0,80	Автомобильная дорога
14	0+465	0+495		30			Справа	Направляющие	Оцинкованный металл		0,80	Автомобильная дорога
15	0+465	0+535		70			Слева	Направляющие	Оцинкованный металл		0,80	Автомобильная дорога
16	0+889	0+930		41			Справа	Направляющие	Оцинкованный металл		0,80	Автомобильная дорога
17	0+925	0+930		5			Слева	Направляющие	Оцинкованный металл		0,80	Автомобильная дорога
18	0+934	0+950		16			Справа	Направляющие	Оцинкованный металл		0,80	Автомобильная дорога
19	0+934	0+950		16			Слева	Направляющие	Оцинкованный металл		0,80	Автомобильная дорога
20	0+950	0+960		10			Слева	Направляющие	Оцинкованный металл		0,80	Автомобильная дорога
21	0+960	0+963	3				Слева	Направляющие	Оцинкованный металл		0,80	Автомобильная дорога
22	0+963	0+965		2			Слева	Направляющие	Оцинкованный металл		0,80	Автомобильная дорога

Ведомость размещения дорожного ограждения

Дорога: 0016047 - г.Арамиль, ул.Ленина
Участок: 0,000 - 1,648 км.

№ п/п	Начало участка, км+м	Конец участка, км+м	Протяженность, м			Дата установки, г	Расположение	Тип	Материал	Уровень удерживающей способности	Высота, м	Зона расположения
			Проектируемые в соответствии с нормативными документами, м	Фактически установленные, м	Демонтировать, м							
1	2	3	4	5	6	7	8	9	10	11	12	13
23	0+970	0+980		10			Слева	Направляющие	Оцинкованный металл		0,80	Автомобильная дорога
24	0+985	1+005		20			Слева	Направляющие	Оцинкованный металл		0,80	Автомобильная дорога
25	1+225	1+280		55			Справа	Направляющие	Оцинкованный металл	У - 1	0,80	Автомобильная дорога
26	1+230	1+245		15			Слева	Барьерное одноярусное	Оцинкованный металл	У - 2	0,80	Автомобильная дорога
27	1+245	1+280		35			Слева	Парапетное	Оцинкованный металл	У - 2	0,80	Автомобильная дорога
28	1+310	1+450		140			Слева	Направляющие	Оцинкованный металл	У - 1	0,80	Автомобильная дорога
29	1+450	1+485	35				Слева	Направляющие	Оцинкованный металл	У - 1	0,80	Автомобильная дорога
30	1+482	1+488		6			Справа	Направляющие	Оцинкованный металл	У - 1	0,80	Автомобильная дорога
31	1+489	1+525		36			Слева	Направляющие	Оцинкованный металл	У - 1	0,80	Автомобильная дорога
32	1+489	1+545		56			Справа	Направляющие	Оцинкованный металл	У - 1	0,80	Автомобильная дорога
Итого:			**56**	**910**								

Ведомость размещения искусственного освещения

Дорога: 0016047 - г.Арамиль, ул.Ленина
Участок: 0,000 - 1,648 км.

№ п/п	Начало участка, км+м	Конец участка, км+м	Объект установки	Количество опор / светильников	Протяженность, м		Расположение
					Проектируемые в соответствии с нормативными документами, м	Фактически установленные, м	
1	2	3	4	5	6	7	8
1	0+030	0+075	Автомобильная дорога	3/3	0	45	Слева
2	0+085	0+440	Автомобильная дорога	11/11	0	355	Справа
3	0+475	1+200	Автомобильная дорога	18/18	0	725	Слева
4	1+235	1+485	Автомобильная дорога	7/7	0	250	Справа
5	1+490	1+620	Автомобильная дорога	3/3	0	130	Слева
Итого:				**42/42**	**0**	**1505**	

Ведомость размещения остановочных пунктов маршрутных транспортных средств

Дорога: 0016047 - г.Арамиль, ул.Ленина
Участок: 0,000 - 1,648 км.

№ п/п	Адрес, км + м	Расположение	Наличие посадочных площадок, заездных карманов, павильонов		Наличие переходно - скоростных полос	Длина по нормативу, м		Фактическая длина, м	
			обустроено	отсутствует		разгон	торможение	разгон	торможени
1	2	3	4	5	6	7	8	9	10
1	0+175	Слева	павильон, заездной карман	посадочная площадка	нет				
2	0+235	Справа	павильон, заездной карман	посадочная площадка	нет				
3	0+855	Слева	павильон	посадочная площадка, заездной карман	нет				
4	0+883	Справа	павильон, заездной карман	посадочная площадка	нет				

Ведомость наличия светофорных объектов

Дорога: 0016047 - г.Арамиль, ул.Ленина
Участок: 0,000 - 1,648 км.

№ п/п	Адрес, км + м	Объект	Количество светофоров на объекте		Год установки	Расположение
			транспортных	пешеходных		
1	2	3	4	5	6	7
1	0+000	Автомобильная дорога	1	0	-	Справа
2	0+015	Автомобильная дорога	1	0	-	Слева
3	0+078	Автомобильная дорога	2	0	-	Справа
4	0+082	Автомобильная дорога	2	0	-	Слева
5	0+188	Автомобильная дорога	2	0	-	Справа
6	0+192	Автомобильная дорога	2	0	-	Слева
7	0+295	Автомобильная дорога	2	0	-	Справа
8	0+299	Автомобильная дорога	2	0	-	Слева
9	0+440	Автомобильная дорога	0	1	-	Справа
10	0+440	Автомобильная дорога	1	0	-	Справа
11	0+460	Автомобильная дорога	0	1	-	Слева
12	0+475	Автомобильная дорога	2	0	-	Слева
13	0+930	Автомобильная дорога	0	1	-	Справа
14	0+930	Автомобильная дорога	2	0	-	Справа
15	0+934	Автомобильная дорога	0	1	-	Слева
16	0+965	Автомобильная дорога	2	0	-	Слева
17	1+485	Автомобильная дорога	2	0	-	Справа
18	1+489	Автомобильная дорога	2	0	-	Слева
Итого:			**25**	**4**		

Ведомость размещения пешеходных дорожек (тротуаров)

Дорога: 0016047 - г.Арамиль, ул.Ленина
Участок: 0,000 - 1,648 км.

№	Начало участка, км+м	Конец участка, км+м	Объект установки	Расположение	Протяженность, м	
					Проектируемые в соответствии с нормативными документами, м	Фактически установленные, м
1	2	3	4	5	6	7
1	0+035	1+525	Автомобильная дорога	Слева		1490
2	0+092	0+947	Автомобильная дорога	Справа		855
3	0+953	1+225	Автомобильная дорога	Справа		272
4	1+225	1+280	Автомобильная дорога	Справа		55
5	1+485	1+648	Автомобильная дорога	Справа		163
Итого:						**2835**

Ведомость размещения пешеходных переходов

Дорога: 0016047 - г.Арамиль, ул.Ленина
Участок: 0,000 - 1,648 км.

№ п/п	Адрес, км + м	Вид перехода	Расположение перехода	Наличие пешеходных дорожек от места остановки общественного тр-та до пешеходных переходов
1	2	3	4	5
1	0+080	нерегулируемый наземный	в одном уровне	нет
2	0+190	нерегулируемый наземный	в одном уровне	нет
3	0+297	нерегулируемый наземный	в одном уровне	нет
4	0+442	регулируемый наземный	в одном уровне	нет
5	0+932	регулируемый наземный	в одном уровне	нет
6	1+487	нерегулируемый наземный	в одном уровне	нет
		количество		
Итого:	**наземных**	**6**		
	надземных в разных уровнях	**0**		
	подземных в разных уровнях	**0**		

Ведомость размещения искусственных неровностей

Дорога: 0016047 - г.Арамиль, ул.Ленина
Участок: 0,000 - 1,648 км.

№ п/п	Адрес, км + м	Расположение	Конструкция	Размеры				Населенный пункт	Признак существования
				Длина, м	Ширина, м	Высота, м	Объем, м3		
1	2	3	4	5	6	7	8	9	10
1	0+059	С обеих сторон	Монолитная	3,00	6,50				Реально существует
2	0+095	С обеих сторон	Монолитная	3,00	6,50				Реально существует
3	0+164	С обеих сторон	Монолитная	3,00	6,50				Реально существует
4	0+203	С обеих сторон	Монолитная	3,00	6,50				Реально существует
5	0+280	С обеих сторон	Монолитная	3,00	6,50				Реально существует
6	0+308	С обеих сторон	Монолитная	3,00	6,50				Реально существует
7	1+478	С обеих сторон	Монолитная	3,00	6,50				Реально существует
8	1+497	С обеих сторон	Монолитная	3,00	6,50				Реально существует
Итого:									

Ведомость дорожной разметки (горизонтальной)

Дорога: 0016047 - г.Арамиль, ул.Ленина
Участок: 0,000 - 1,648 км.

№ км	1.1(м)	1.2(м)	1.5(м)	1.6(м)	1.7(м)	1.11(м)	1.12(м)	1.14.1(м)	1.17(м)	1.25(м)	ИТОГО, м2
коэф.привед. к 1.1	1.000	1.000	0.250	0.750	0.500	1.750	4.000	16.000	1.750	0.160	
Ширина, м	0.10	0.10	0.10	0.10	0.10	0.10	0.40	4.00	0.10	0.40	
1	2	3	4	5	6	7	8	9	10	11	12
0 - 1	436,000	1827,000	37,000	354,000	0,000	60,000	16,250	32,500	24,000	78,000	328,211
1 - 2	408,000	1195,000	0,000	155,000	33,000	0,000	0,000	6,500	0,000	26,000	184,391
ИТОГО	844,000	3022,000	37,000	509,000	33,000	60,000	16,250	39,000	24,000	104,000	512,602
ЛИН.КМ	0,844	3,022	0,037	0,509	0,033	0,060	0,016	0,039	0,024	0,104	
ПРИВЕД.КМ	0,844	3,022	0,009	0,382	0,017	0,105	0,065	0,624	0,042	0,017	
ПЛОЩАДЬ	84,400	302,200	0,925	38,175	1,650	10,500	6,500	62,400	4,188	1,664	512,602

Г.АРАМИЛЬ, УЛ. ЛЕСНАЯ

от ПК (0+000) до ПК (0+346)

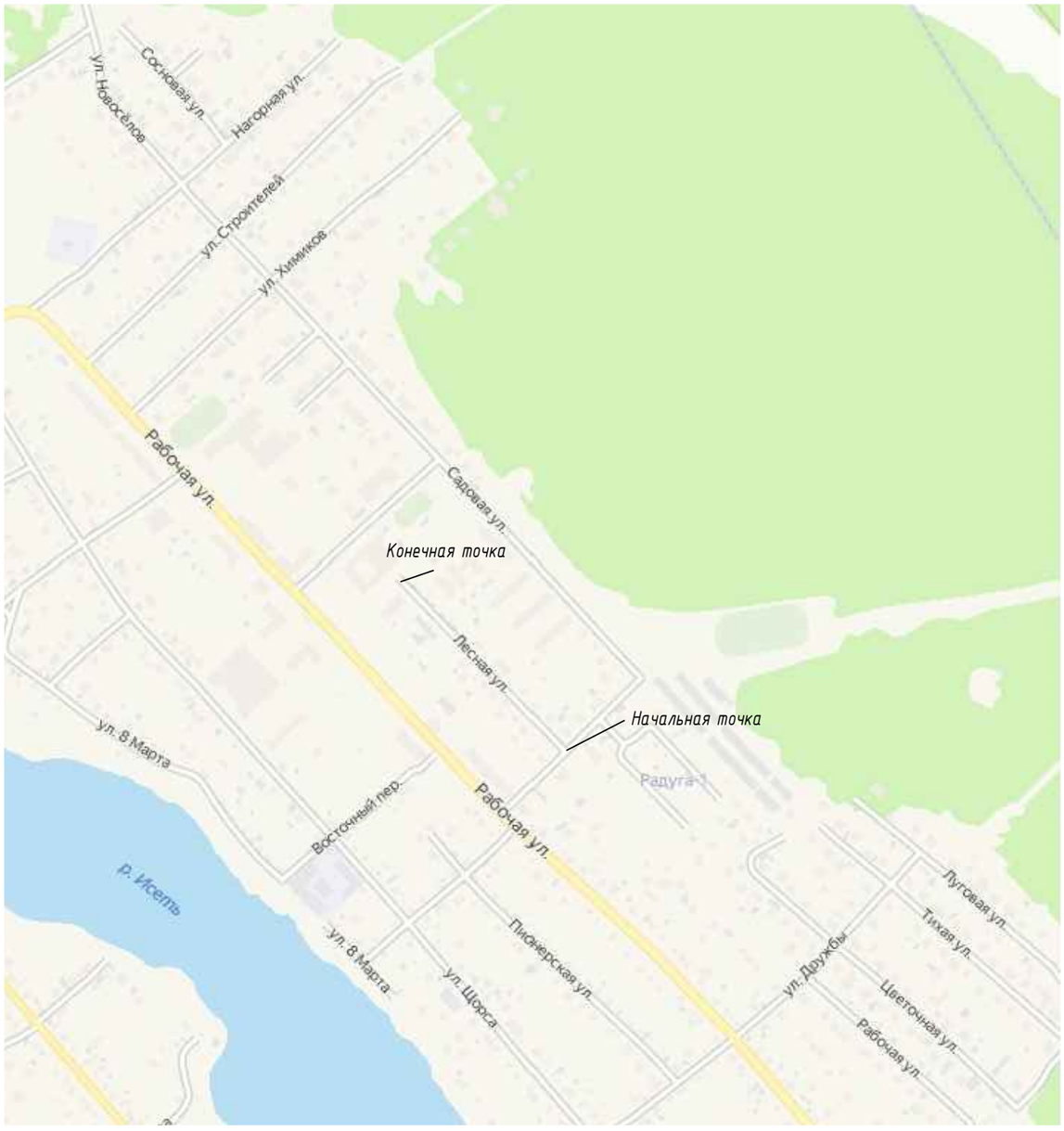

М 1:1500

г.Арамиль, ул.Лесная

Элементы дороги в продольном профиле	0 0 2 R=8143м 16 133 16 168 R=3304м 1 224 1 258 R=3485м
Кривые в плане	
Характеристики проезжей части	0 4,00
Видимость автомобиля в прямом направлении	0 750 300
Горизонтальная дорожная разметка слева	
Дорожные ограждения и направляющие устройства по оси	
Тротуары слева	

Разметка на участке:
нет

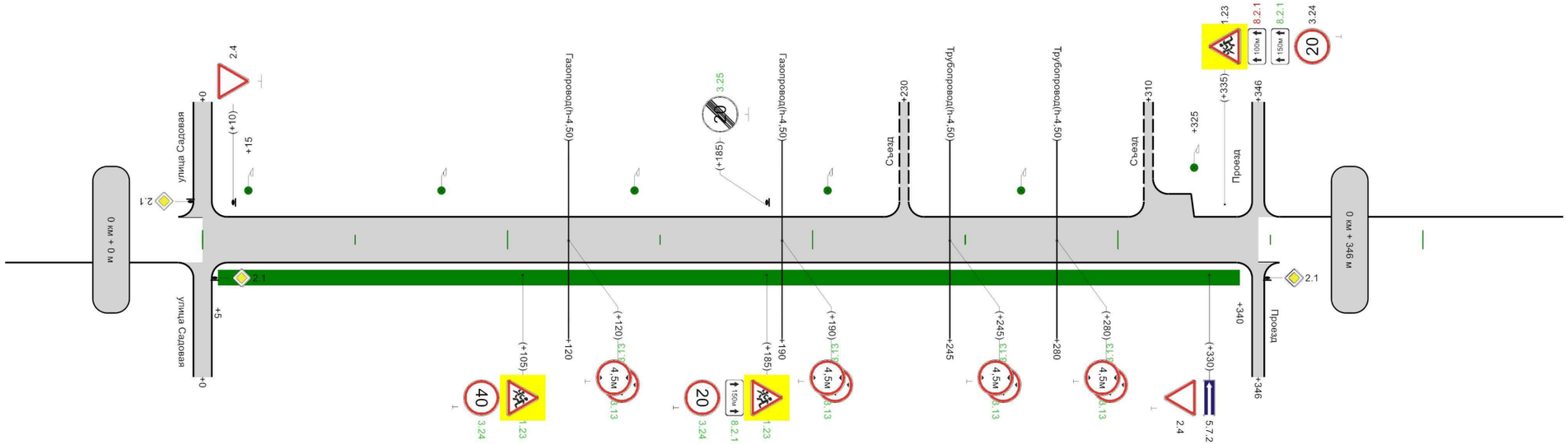

Горизонтальная дорожная разметка справа и от оси	
Дорожные ограждения и направляющие устройства слева	
Дорожные ограждения и направляющие устройства справа	
Тротуары справа	н/д: ширина 1,5м, а/б, 5 - 340

346м

Ведомость размещения дорожных знаков

Дорога: 0016056 - г.Арамиль, ул.Лесная
Участок: 0,000 - 0,346 км.

№ п/п	Номер знака по ГОСТ 32945-2014	Наименование знака	Типоразмер знака	Площадь знаков, м2 (для знаков индивидуального проектирования)	Адрес, км + м	Установлено / требуется установить или демонтировать	Количество	Месторасположение
1	2	3	4	5	6	7	8	9
		Предупреждающие знаки						
1	1.23	Дети			0+105	Требуется установить	1	справа
2	1.23	Дети			0+185	Требуется установить	1	справа
3	1.23	Дети			0+335	Установлено	1	слева
		Итого установлено:					**1**	
		Итого перенести:						
		Итого временных:						
		Итого демонтировать:						
		Итого требуется установить:					**2**	
		Итого:					**3**	
		Знаки приоритета						
4	2.1	Главная дорога	2		0+000	Установлено	1	слева на пересечении
5	2.1	Главная дорога	2		0+000	Установлено	1	справа на пересечении
6	2.1	Главная дорога	2		0+346	Установлено	1	справа на пересечении
7	2.4	Уступите дорогу			0+010	Установлено	1	слева
8	2.4	Уступите дорогу			0+330	Установлено	1	справа
		Итого установлено:					**5**	
		Итого перенести:						
		Итого временных:						
		Итого демонтировать:						
		Итого требуется установить:						
		Итого:					**5**	
		Запрещающие знаки						
9	3.13	Ограничение высоты			0+120	Требуется установить	2	по центру в прямом направлении
10	3.13	Ограничение высоты			0+190	Требуется установить	2	по центру в прямом направлении
11	3.13	Ограничение высоты			0+245	Требуется установить	2	по центру в прямом направлении
12	3.13	Ограничение высоты			0+280	Требуется установить	2	по центру в прямом направлении
13	3.24	Ограничение максимальной скорости			0+105	Требуется установить	1	справа
14	3.24	Ограничение максимальной скорости			0+185	Требуется установить	1	справа
15	3.24	Ограничение максимальной скорости			0+335	Установлено	1	слева
16	3.25	Конец ограничения максимальной скорости			0+185	Требуется установить	1	слева
		Итого установлено:					**1**	
		Итого перенести:						
		Итого временных:						
		Итого демонтировать:						
		Итого требуется установить:					**11**	
		Итого:					**12**	
		Знаки особых предписаний						
17	5.7.2	Выезд на дорогу с односторонним движением			0+330	Установлено	1	справа
		Итого установлено:					**1**	
		Итого перенести:						
		Итого временных:						
		Итого демонтировать:						
		Итого требуется установить:						
		Итого:					**1**	

Ведомость размещения дорожных знаков

Дорога: 0016056 - г.Арамиль, ул.Лесная
Участок: 0,000 - 0,346 км.

№ п/п	Номер знака по ГОСТ 32945-2014	Наименование знака	Типоразмер знака	Площадь знаков, м2 (для знаков индивидуального проектирования)	Адрес, км + м	Установлено / требуется установить или демонтировать	Количество	Месторасположение
1	2	3	4	5	6	7	8	9
		Знаки дополнительной информации(таблички)						
18	8.2.1	Зона действия			0+185	Требуется установить	1	справа
19	8.2.1	Зона действия			0+335	Требуется установить	1	слева
20	8.2.1	Зона действия			0+335	Демонтировать	1	слева
		Итого установлено:						
		Итого перенести:						
		Итого временных:						
		Итого демонтировать:					**1**	
		Итого требуется установить:					**2**	
		Итого:					**2**	
		Всего установлено:					**8**	
		Всего перенести:						
		Всего временных:						
		Всего демонтировать:					**1**	
		Всего требуется установить:					**15**	
		Всего:					**23**	

Ведомость размещения искусственного освещения

Дорога: 0016056 - г.Арамиль, ул.Лесная
Участок: 0,000 - 0,346 км.

№ п/п	Начало участка, км+м	Конец участка, км+м	Объект установки	Количество опор / светильников	Протяженность, м		Расположение
					Проектируемые в соответствии с нормативными документами, м	Фактически установленные, м	
1	2	3	4	5	6	7	8
1	0+015	0+325	Автомобильная дорога	6/6	310	0	Слева
Итого:				**6/6**	**310**	**0**	

Г.АРАМИЛЬ, УЛ. ЛУГОВАЯ

от ПК (0+000) до ПК (0+470)

М 1:1500

г.Арамиль, ул.Луговая

Элементы дороги в продольном профиле	
Кривые в плане	
Характеристики проезжей части	0 — 4,50 — 65 — 4,00
Видимость автомобиля в прямом направлении	
Горизонтальная дорожная разметка слева	
Дорожные ограждения и направляющие устройства по оси	
Тротуары слева	

Разметка на участке:
нет

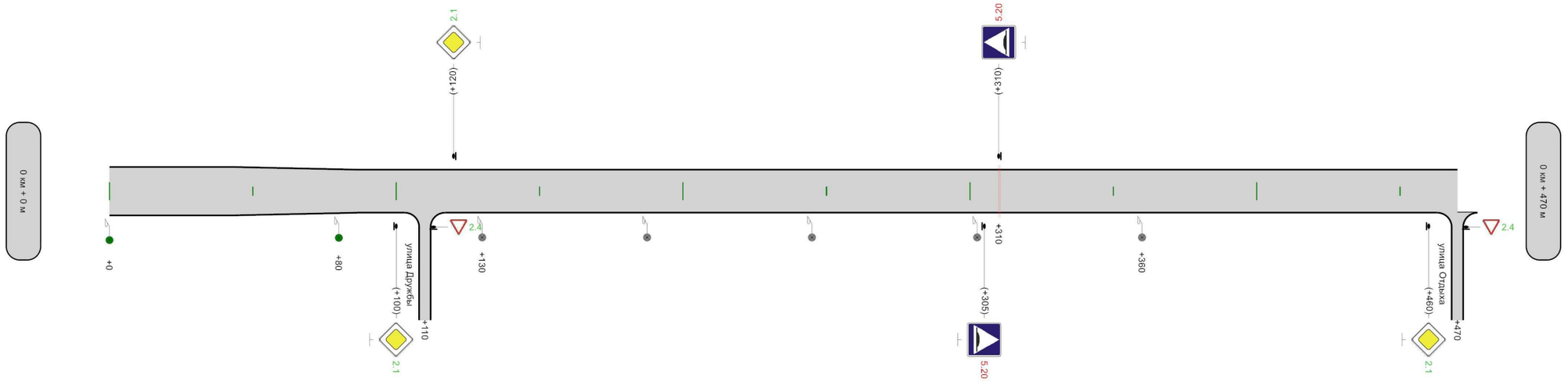

Горизонтальная дорожная разметка справа и от оси	
Дорожные ограждения и направляющие устройства слева	
Дорожные ограждения и направляющие устройства справа	
Тротуары справа	

470м

Ведомость размещения дорожных знаков

Дорога: 0016057 - г.Арамиль, ул.Луговая
Участок: 0,000 - 0,470 км.

№ п/п	Номер знака по ГОСТ 32945-2014	Наименование знака	Типоразмер знака	Площадь знаков, м2 (для знаков индивидуального проектирования)	Адрес, км + м	Установлено / требуется установить или демонтировать	Количество	Месторасположение
1	2	3	4	5	6	7	8	9
		Знаки приоритета						
1	2.1	Главная дорога			0+100	Требуется установить	1	справа
2	2.1	Главная дорога			0+120	Требуется установить	1	слева
3	2.1	Главная дорога			0+460	Требуется установить	1	справа
4	2.4	Уступите дорогу	2		0+110	Требуется установить	1	справа на примыкании
5	2.4	Уступите дорогу	2		0+470	Требуется установить	1	справа на примыкании
		Итого установлено:						
		Итого перенести:						
		Итого временных:						
		Итого демонтировать:						
		Итого требуется установить:					**5**	
		Итого:					**5**	
		Знаки особых предписаний						
6	5.20	Искусственная неровность			0+305	Демонтировать	1	справа
7	5.20	Искусственная неровность			0+310	Демонтировать	1	слева
		Итого установлено:						
		Итого перенести:						
		Итого временных:						
		Итого демонтировать:					**2**	
		Итого требуется установить:						
		Итого:						
		Всего установлено:						
		Всего перенести:						
		Всего временных:						
		Всего демонтировать:					**2**	
		Всего требуется установить:					**5**	
		Всего:					**5**	

Ведомость размещения искусственного освещения

Дорога: 0016057 - г.Арамиль, ул.Луговая
Участок: 0,000 - 0,470 км.

№ п/п	Начало участка, км+м	Конец участка, км+м	Объект установки	Количество опор / светильников	Протяженность, м		Расположение
					Проектируемые в соответствии с нормативными документами, м	Фактически установленные, м	
1	2	3	4	5	6	7	8
1	0+000	0+080	Автомобильная дорога	2/2	80	0	Справа
2	0+130	0+360	Автомобильная дорога	5/5	0	230	Справа
Итого:				**7/7**	**80**	**230**	

Ведомость размещения искусственных неровностей

Дорога: 0016057 - г.Арамиль, ул.Луговая
Участок: 0,000 - 0,470 км.

№ п/п	Адрес, км + м	Расположение	Конструкция	Размеры				Населенный пункт	Признак существования
				Длина, м	Ширина, м	Высота, м	Объем, м3		
1	2	3	4	5	6	7	8	9	10
1	0+310	С обеих сторон	Монолитная	0,50	4,00				Ошибочно дислоцированный
Итого:									

Г.АРАМИЛЬ, УЛ. МАКСИМА ГОРЬКОГО (ЧАСТЬ 1)
от ПК (0+000) до ПК (0+160)

М 1:1500

г.Арамиль, ул.Максима Горького

Элементы дороги в продольном профиле	
Кривые в плане	
Характеристики проезжей части	4,00
Видимость автомобиля в прямом направлении	
Горизонтальная дорожная разметка слева	
Дорожные ограждения и направляющие устройства по оси	
Тротуары слева	

Разметка на участке:
нет

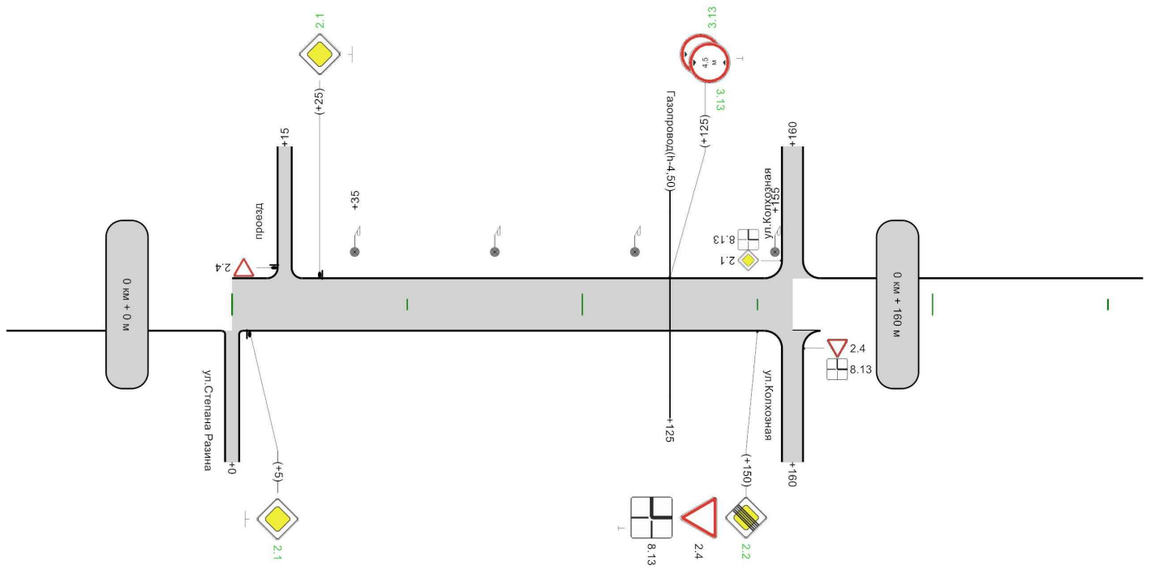

Горизонтальная дорожная разметка справа и от оси	
Дорожные ограждения и направляющие устройства слева	
Дорожные ограждения и направляющие устройства справа	
Тротуары справа	

160м

Ведомость размещения дорожных знаков

Дорога: 0016044 - г.Арамиль, ул.Максима Горького
Участок: 0,000 - 0,160 км.

№ п/п	Номер знака по ГОСТ 32945-2014	Наименование знака	Типоразмер знака	Площадь знаков, м2 (для знаков индивидуального проектирования)	Адрес, км + м	Установлено / требуется установить или демонтировать	Количество	Месторасположение
1	2	3	4	5	6	7	8	9
		Знаки приоритета						
1	2.1	Главная дорога	1		0+005	Требуется установить	1	справа
2	2.1	Главная дорога	1		0+025	Требуется установить	1	слева
3	2.1	Главная дорога	1		0+160	Установлено	1	слева на пересечении
4	2.4	Уступите дорогу	1		0+015	Установлено	1	слева на примыкании
5	2.4	Уступите дорогу	1		0+150	Установлено	1	справа
6	2.4	Уступите дорогу	1		0+160	Установлено	1	справа на пересечении
		Итого установлено:					**4**	
		Итого перенести:						
		Итого временных:						
		Итого демонтировать:						
		Итого требуется установить:					**3**	
		Итого:					**7**	
		Запрещающие знаки						
7	3.13	Ограничение высоты	1		0+125	Требуется установить	2	слева
		Итого установлено:						
		Итого перенести:						
		Итого временных:						
		Итого демонтировать:						
		Итого требуется установить:					**2**	
		Итого:					**2**	
		Знаки дополнительной информации(таблички)						
8	8.13	Направление главной дороги	1		0+160	Установлено	1	слева на пересечении
9	8.13	Направление главной дороги	1		0+150	Установлено	1	справа
10	8.13	Направление главной дороги	1		0+160	Установлено	1	справа на пересечении
		Итого установлено:					**3**	
		Итого перенести:						
		Итого временных:						
		Итого демонтировать:						
		Итого требуется установить:						
		Итого:					**3**	
		Всего установлено:					**7**	
		Всего перенести:						
		Всего временных:						
		Всего демонтировать:						
		Всего требуется установить:					**5**	
		Всего:					**12**	

Ведомость размещения искусственного освещения

Дорога: 0016044 - г.Арамиль, ул.Максима Горького
Участок: 0,000 - 0,160 км.

№ п/п	Начало участка, км+м	Конец участка, км+м	Объект установки	Количество опор / светильников	Протяженность, м		Расположение
					Проектируемые в соответствии с нормативными документами, м	Фактически установленные, м	
1	2	3	4	5	6	7	8
1	0+035	0+155	Автомобильная дорога	4/4	0	120	Слева
Итого:				**4/4**	**0**	**120**	

Г.АРАМИЛЬ, УЛ. МАКСИМА ГОРЬКОГО (ЧАСТЬ 2)
от ПК (0+000) до ПК (0+220)

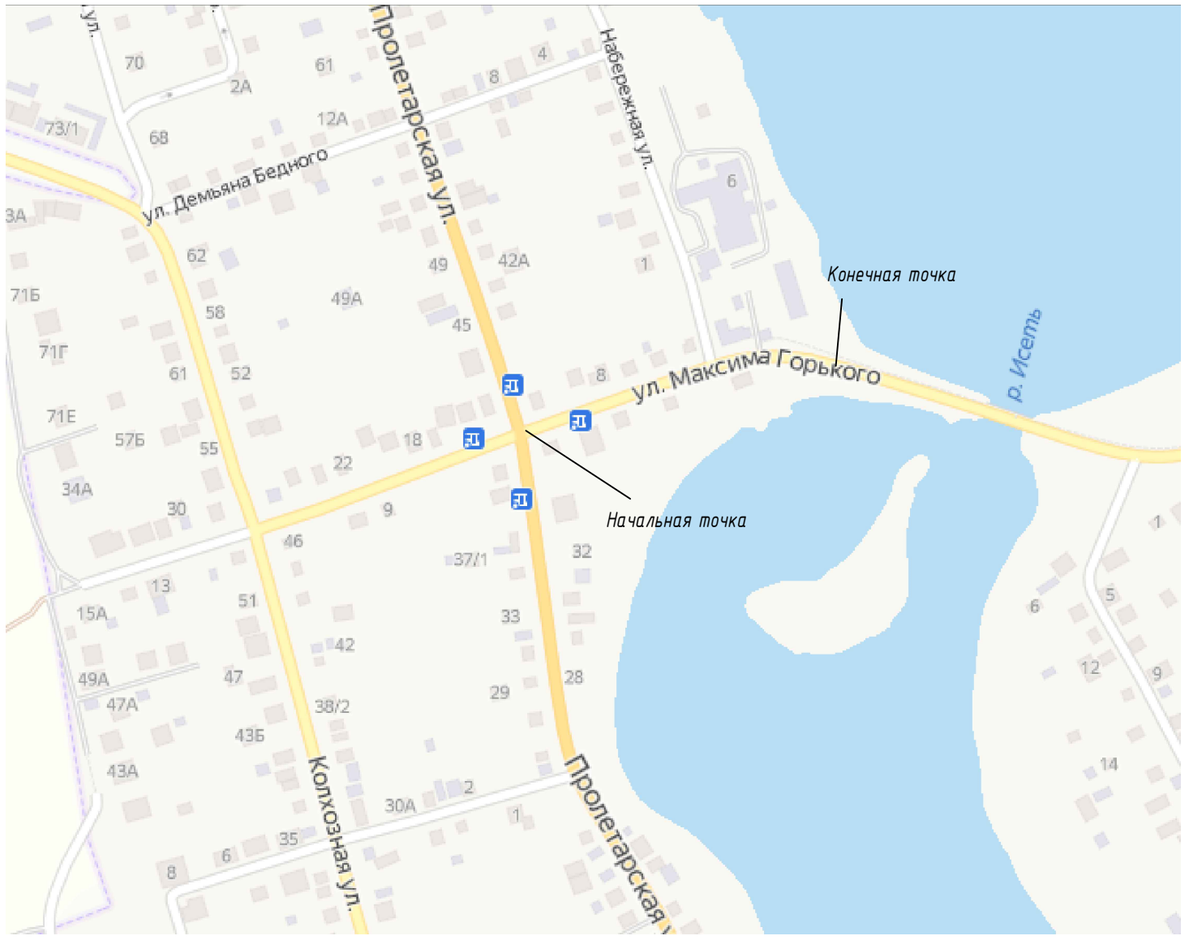

М 1:1500

г.Арамиль, ул.Максима Горького (часть 2)

Элементы дороги в продольном профиле	
Кривые в плане	
Характеристики проезжей части	6,00
Видимость автомобиля в прямом направлении	
Горизонтальная дорожная разметка слева	
Дорожные ограждения и направляющие устройства по оси	
Тротуары слева	ширина 2м, а/б, 5 - 180

Разметка на участке:
1.1 : 95,00 м
1.6 : 82,00 м
1.12 : 3,00 м

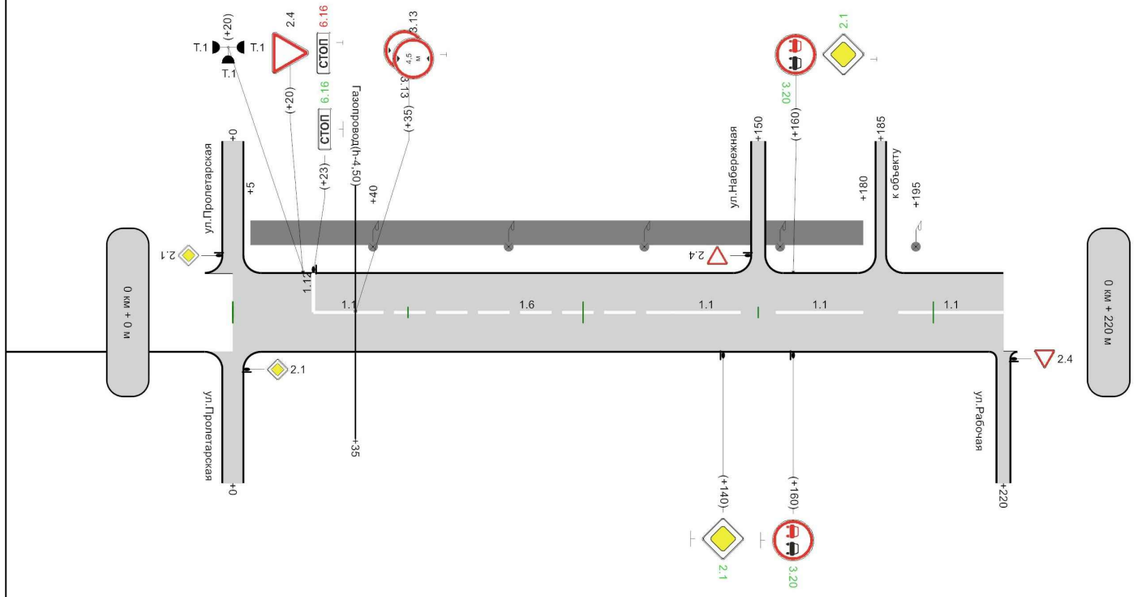

	осевая		1.1 23 - 43	1.6 43 - 125	1.1 125 - 145		1.1 155 - 180	1.1 190 - 220
Дорожные ограждения и направляющие устройства слева								
Дорожные ограждения и направляющие устройства справа								
Тротуары справа								

220м

Ведомость размещения дорожных знаков

Дорога: 0016044 - г.Арамиль, ул.Максима Горького (часть 2)
Участок: 0,000 - 0,220 км.

№ п/п	Номер знака по ГОСТ 32945-2014	Наименование знака	Типоразмер знака	Площадь знаков, м2 (для знаков индивидуального проектирования)	Адрес, км + м	Установлено / требуется установить или демонтировать	Количество	Месторасположение
1	2	3	4	5	6	7	8	9
		Знаки приоритета						
1	2.1	Главная дорога	1		0+000	Установлено	1	слева на пересечении
2	2.1	Главная дорога	1		0+000	Установлено	1	справа на пересечении
3	2.1	Главная дорога	1		0+140	Требуется установить	1	справа
4	2.1	Главная дорога	1		0+160	Требуется установить	1	слева
5	2.4	Уступите дорогу	1		0+020	Установлено	1	слева
6	2.4	Уступите дорогу	1		0+150	Установлено	1	слева на примыкании
7	2.4	Уступите дорогу	1		0+220	Установлено	1	слева на примыкании
		Итого установлено:					**5**	
		Итого перенести:						
		Итого временных:						
		Итого демонтировать:						
		Итого требуется установить:					**2**	
		Итого:					**7**	
		Запрещающие знаки						
8	3.13	Ограничение высоты	1		0+035	Установлено	2	по центру
9	3.20	Обгон запрещен	1		0+160	Требуется установить	1	слева
10	3.20	Обгон запрещен	1		0+160	Требуется установить	1	справа
		Итого установлено:					**2**	
		Итого перенести:						
		Итого временных:						
		Итого демонтировать:						
		Итого требуется установить:					**2**	
		Итого:					**4**	
		Информационные знаки						
11	6.16	Стоп-линия	1		0+020	Демонтировать	1	слева
12	6.16	Стоп-линия	1		0+023	Требуется установить	1	слева
		Итого установлено:						
		Итого перенести:						
		Итого временных:						
		Итого демонтировать:					**1**	
		Итого требуется установить:					**1**	
		Итого:					**1**	
		Всего установлено:					**7**	
		Всего перенести:						
		Всего временных:						
		Всего демонтировать:					**1**	
		Всего требуется установить:					**5**	
		Всего:					**12**	

Ведомость дорожной разметки (горизонтальной)

Дорога: 0016044 - г.Арамиль, ул.Максима Горького (часть 2)
Участок: 0,000 - 0,220 км.

№ км	1.1(м)	1.6(м)	1.12(м)	ИТОГО, м2
коэф.привед. к 1.1	1.000	0.750	4.000	
Ширина, м	0.10	0.10	0.40	
1	2	3	4	5
0 - 1	95,000	82,000	3,000	16,850
ИТОГО	95,000	82,000	3,000	16,850
ЛИН.КМ	0,095	0,082	0,003	
ПРИВЕД.КМ	0,095	0,062	0,012	
ПЛОЩАДЬ	9,500	6,150	1,200	16,850

Ведомость размещения искусственного освещения

Дорога: 0016044 - г.Арамиль, ул.Максима Горького (часть 2)
Участок: 0,000 - 0,220 км.

№ п/п	Начало участка, км+м	Конец участка, км+м	Объект установки	Количество опор / светильников	Протяженность, м		Расположение
					Проектируемые в соответствии с нормативными документами, м	Фактически установленные, м	
1	2	3	4	5	6	7	8
1	0+040	0+195	Автомобильная дорога	5/5	0	155	Слева
Итого:				5/5	0	155	

Ведомость наличия светофорных объектов

Дорога: 0016044 - г.Арамиль, ул.Максима Горького (часть 2)
Участок: 0,000 - 0,220 км.

№ п/п	Адрес, км + м	Объект	Количество светофоров на объекте		Год установки	Расположение
			транспортных	пешеходных		
1	2	3	4	5	6	7
1	0+020	Перекресток	3	0	-	Слева
Итого:			3	0		

Ведомость размещения пешеходных дорожек (тротуаров)

Дорога: 0016044 - г.Арамиль, ул.Максима Горького (часть 2)
Участок: 0,000 - 0,220 км.

№	Начало участка, км+м	Конец участка, км+м	Объект установки	Расположение	Протяженность, м	
					Проектируемые в соответствии с нормативными документами, м	Фактически установленные, м
1	2	3	4	5	6	7
1	0+005	0+180	Автомобильная дорога	Слева		175
Итого:						175

Г.АРАМИЛЬ, УЛ. МАЛЫШЕВА

от ПК (0+000) до ПК (0+932)

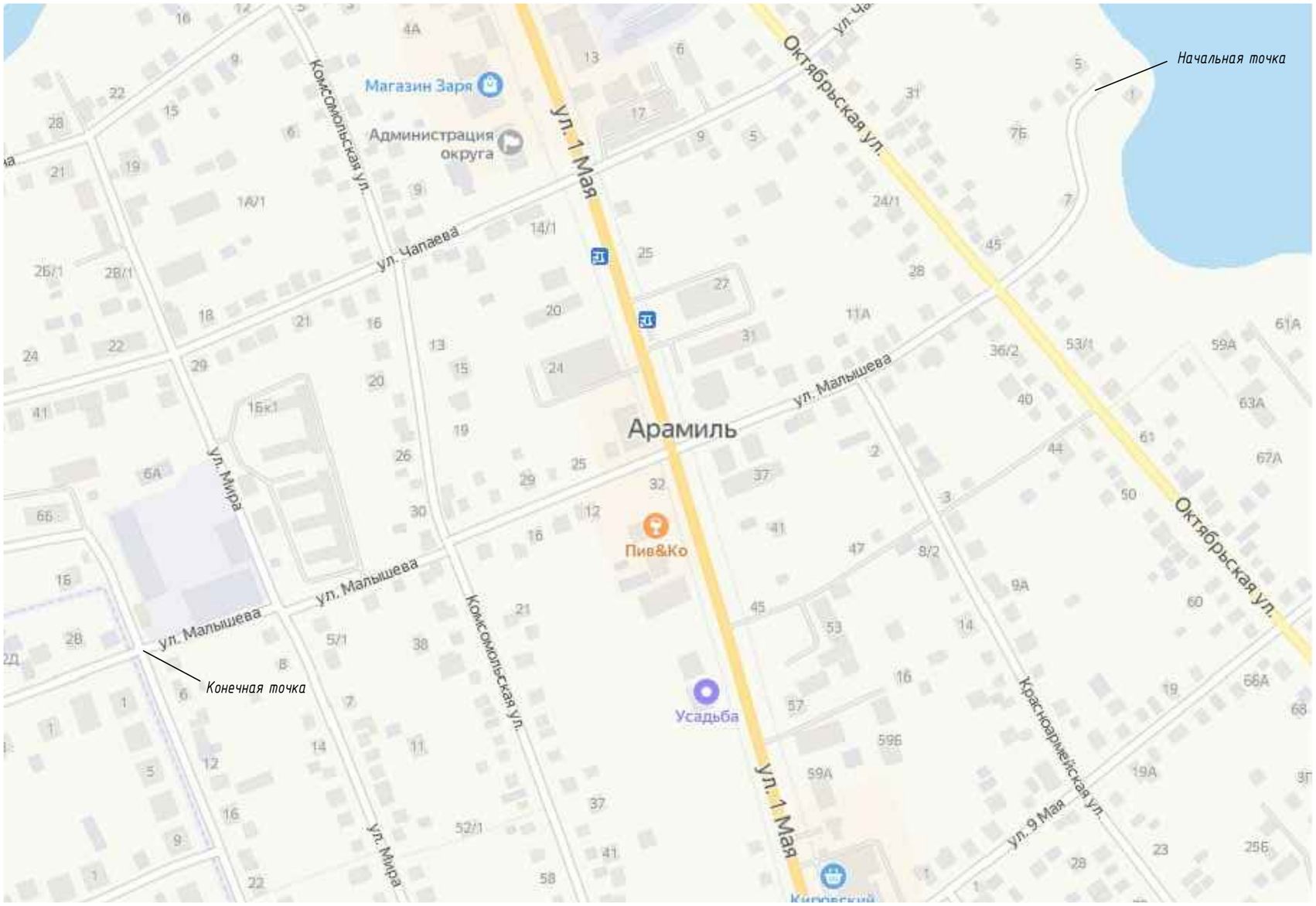

М 1:3000

г.Арамиль, ул.Малышева

Элементы дороги в продольном профиле	16; 26 (184); R=11273м; 8 (388); 20 (826); R=6847м
Кривые в плане	82; R=224м, P=1; a=86°; 418; 748; R=420м, P=28; a=9°; 811
Характеристики проезжей части	0: 3,00; 180: 3,30; 480: 4,80; 670: 4,30; 815: 5,80; 5,00
Видимость автомобиля в прямом направлении	0: 450; 50: 400; 150: 750; 900
Горизонтальная дорожная разметка слева	
Дорожные ограждения и направляющие устройства по оси	
Тротуары слева	ширина 1,8м, а/б, 817 - 928

Разметка на участке:
нет

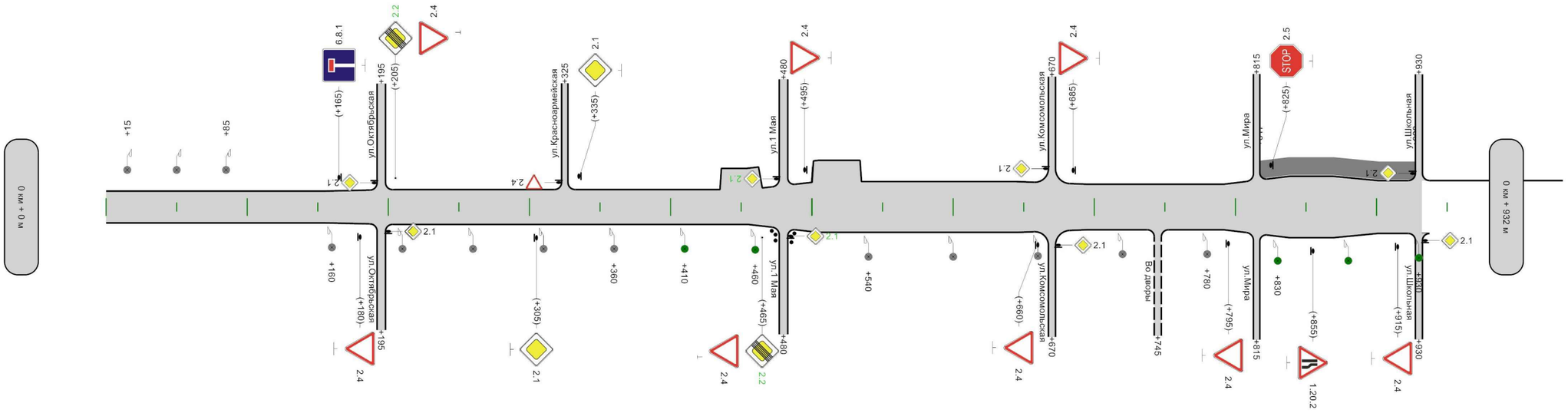

Горизонтальная дорожная разметка справа и от оси	
Дорожные ограждения и направляющие устройства слева	
Дорожные ограждения и направляющие устройства справа	
Тротуары справа	

932м

Ведомость размещения дорожных знаков

Дорога: 0016027 - г.Арамиль, ул.Малышева
Участок: 0,000 - 0,932 км.

№ п/п	Номер знака по ГОСТ 32945-2014	Наименование знака	Типоразмер знака	Площадь знаков, м2 (для знаков индивидуального проектирования)	Адрес, км + м	Установлено / требуется установить или демонтировать	Количество	Месторасположение
1	2	3	4	5	6	7	8	9
		Предупреждающие знаки						
1	1.20.2	Сужение дороги	1		0+855	Установлено	1	справа
		Итого установлено:					**1**	
		Итого перенести:						
		Итого временных:						
		Итого демонтировать:						
		Итого требуется установить:						
		Итого:					**1**	
		Знаки приоритета						
2	2.1	Главная дорога	1		0+195	Установлено	1	слева на пересечении
3	2.1	Главная дорога	1		0+195	Установлено	1	справа на пересечении
4	2.1	Главная дорога	1		0+305	Установлено	1	справа
5	2.1	Главная дорога	1		0+335	Установлено	1	слева
6	2.1	Главная дорога	1		0+480	Требуется установить	1	слева на пересечении
7	2.1	Главная дорога	1		0+480	Требуется установить	1	справа на пересечении
8	2.1	Главная дорога	1		0+670	Установлено	1	слева на пересечении
9	2.1	Главная дорога	1		0+670	Установлено	1	справа на пересечении
10	2.1	Главная дорога	1		0+930	Установлено	1	слева на пересечении
11	2.1	Главная дорога	1		0+930	Установлено	1	справа на пересечении
12	2.2	Конец главной дороги	1		0+205	Требуется установить	1	слева
13	2.2	Конец главной дороги	1		0+465	Требуется установить	1	справа
14	2.4	Уступите дорогу	1		0+180	Установлено	1	справа
15	2.4	Уступите дорогу	1		0+205	Установлено	1	слева
16	2.4	Уступите дорогу	1		0+325	Установлено	1	слева на примыкании
17	2.4	Уступите дорогу	1		0+465	Установлено	1	справа
18	2.4	Уступите дорогу	1		0+495	Установлено	1	слева
19	2.4	Уступите дорогу	1		0+660	Установлено	1	справа
20	2.4	Уступите дорогу	1		0+685	Установлено	1	слева
21	2.4	Уступите дорогу	1		0+795	Установлено	1	справа
22	2.4	Уступите дорогу	1		0+915	Установлено	1	справа
23	2.5	Движение без остановки запрещено	1		0+825	Установлено	1	слева
		Итого установлено:					**18**	
		Итого перенести:						
		Итого временных:						
		Итого демонтировать:						
		Итого требуется установить:					**4**	
		Итого:					**22**	

Ведомость размещения дорожных знаков

Дорога: 0016027 - г.Арамиль, ул.Малышева
Участок: 0,000 - 0,932 км.

№ п/п	Номер знака по ГОСТ 32945-2014	Наименование знака	Типоразмер знака	Площадь знаков, м2 (для знаков индивидуального проектирования)	Адрес, км + м	Установлено / требуется установить или демонтировать	Количество	Месторасположение
1	2	3	4	5	6	7	8	9
		Информационные знаки						
24	6.8.1	Тупик	1		0+165	Установлено	1	слева
		Итого установлено:					**1**	
		Итого перенести:						
		Итого временных:						
		Итого демонтировать:						
		Итого требуется установить:						
		Итого:					**1**	
		Всего установлено:					**20**	
		Всего перенести:						
		Всего временных:						
		Всего демонтировать:						
		Всего требуется установить:					**4**	
		Всего:					**24**	

Ведомость размещения сигнальных столбиков

Дорога: 0016027 - г.Арамиль, ул.Малышева
Участок: 0,000 - 0,932 км.

№ п/п	Начало участка, км+м	Конец участка, км+м	Проектируемые в соответствии с нормативными документами, м/шт	Фактически установленные, м/шт	Расположение	Материал	Зона расположения
1	2	3	4	5	6	7	8
1	0+472	0+477		5/4	Справа	Пластмасса	Сопряжение, пересечение (закругление)
2	0+483	0+488		5/4	Справа	Пластмасса	Сопряжение, пересечение (закругление)
Итого:				**10/8**			

Ведомость размещения искусственного освещения

Дорога: 0016027 - г.Арамиль, ул.Малышева
Участок: 0,000 - 0,932 км.

№ п/п	Начало участка, км+м	Конец участка, км+м	Объект установки	Количество опор / светильников	Протяженность, м		Расположение
					Проектируемые в соответствии с нормативными документами, м	Фактически установленные, м	
1	2	3	4	5	6	7	8
1	0+015	0+085	Автомобильная дорога	3/3	0	70	Слева
2	0+160	0+360	Автомобильная дорога	5/5	0	200	Справа
3	0+410	0+460	Автомобильная дорога	2/2	50	0	Справа
4	0+540	0+780	Автомобильная дорога	5/5	0	240	Справа
5	0+830	0+930	Автомобильная дорога	3/3	100	0	Справа
Итого:				**18/18**	**150**	**510**	

Ведомость размещения пешеходных дорожек (тротуаров)

Дорога: 0016027 - г.Арамиль, ул.Малышева
Участок: 0,000 - 0,932 км.

№	Начало участка, км+м	Конец участка, км+м	Объект установки	Расположение	Протяженность, м	
					Проектируемые в соответствии с нормативными документами, м	Фактически установленные, м
1	2	3	4	5	6	7
1	0+817	0+928	Автомобильная дорога	Слева		111
Итого:						**111**

Г.АРАМИЛЬ, УЛ. МАМИНА-СИБИРЯКА (ЧАСТЬ1)

от ПК (0+000) до ПК (0+107)

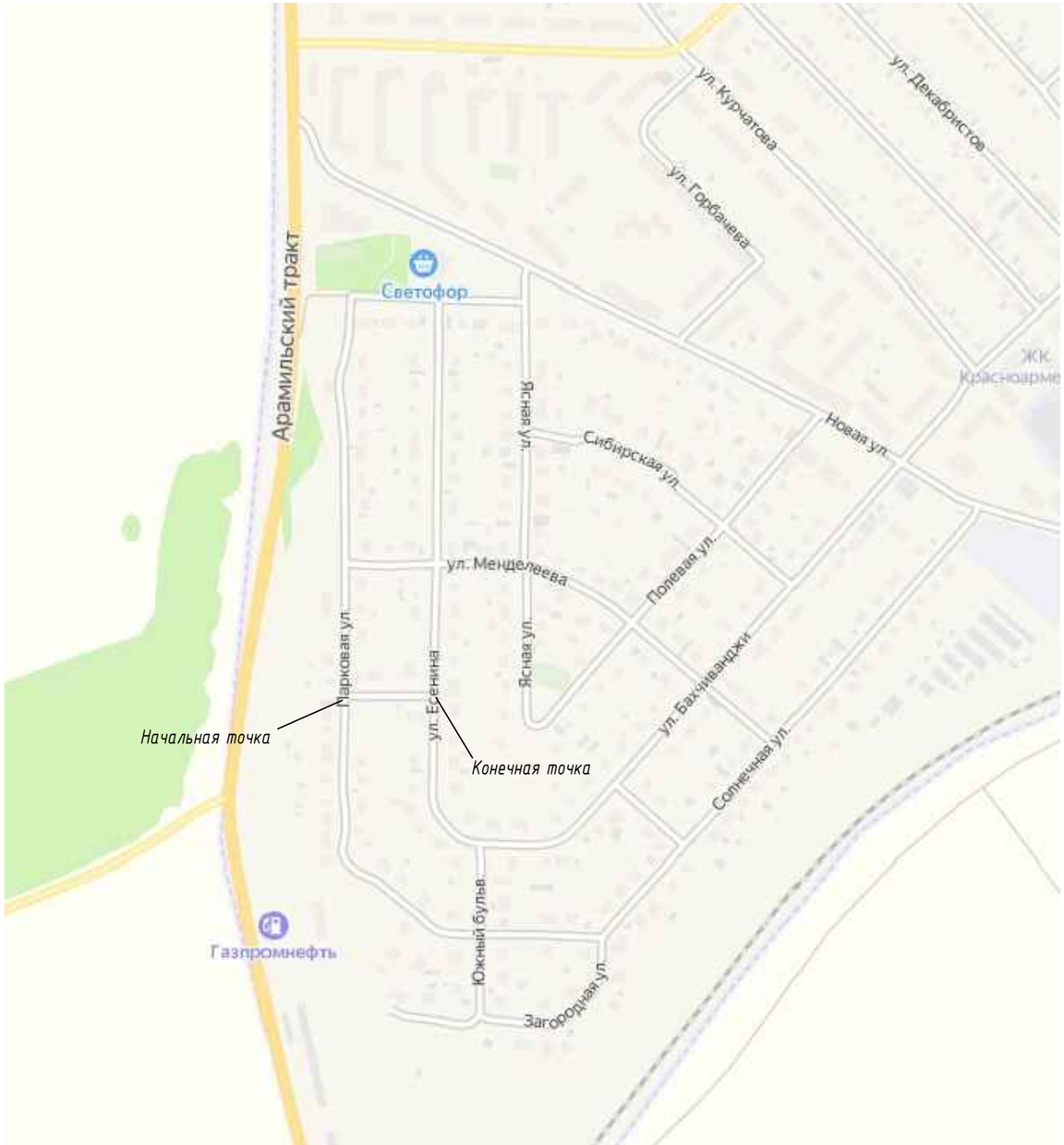

М 1:1500

г.Арамиль, ул.Мамина-Сибиряка (часть 1)

Элементы дороги в продольном профиле	6
Кривые в плане	
Характеристики проезжей части	0 — 4,00
Видимость автомобиля в прямом направлении	0 — 750 — 400
Горизонтальная дорожная разметка слева	
Дорожные ограждения и направляющие устройства по оси	
Тротуары слева	

Разметка на участке:
нет

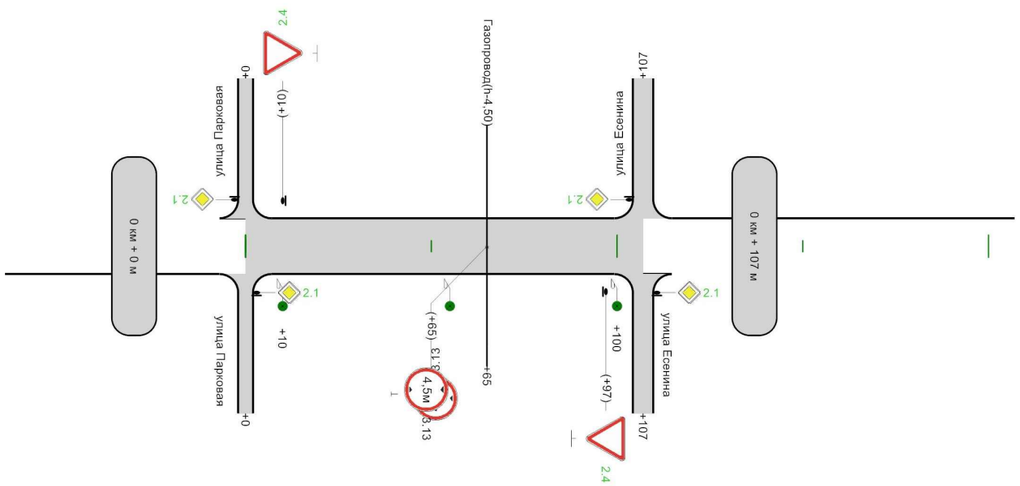

Горизонтальная дорожная разметка справа и от оси	
Дорожные ограждения и направляющие устройства слева	
Дорожные ограждения и направляющие устройства справа	
Тротуары справа	

107м

Ведомость размещения дорожных знаков

Дорога: 0016103 - г.Арамиль, ул.Мамина-Сибиряка (часть 1)
Участок: 0,000 - 0,107 км.

№ п/п	Номер знака по ГОСТ 32945-2014	Наименование знака	Типоразмер знака	Площадь знаков, м2 (для знаков индивидуального проектирования)	Адрес, км + м	Установлено / требуется установить или демонтировать	Количество	Месторасположение
1	2	3	4	5	6	7	8	9
		Знаки приоритета						
1	2.1	Главная дорога	1		0+000	Требуется установить	1	слева на пересечении
2	2.1	Главная дорога	1		0+000	Требуется установить	1	справа на пересечении
3	2.1	Главная дорога	1		0+107	Требуется установить	1	слева на пересечении
4	2.1	Главная дорога	1		0+107	Требуется установить	1	справа на пересечении
5	2.4	Уступите дорогу	1		0+010	Требуется установить	1	слева
6	2.4	Уступите дорогу	1		0+097	Требуется установить	1	справа
		Итого установлено:						
		Итого перенести:						
		Итого временных:						
		Итого демонтировать:						
		Итого требуется установить:					**6**	
		Итого:					**6**	
		Запрещающие знаки						
7	3.13	Ограничение высоты	1		0+065	Установлено	2	по центру в прямом направлении
		Итого установлено:					**2**	
		Итого перенести:						
		Итого временных:						
		Итого демонтировать:						
		Итого требуется установить:						
		Итого:					**2**	
		Всего установлено:					**2**	
		Всего перенести:						
		Всего временных:						
		Всего демонтировать:						
		Всего требуется установить:					**6**	
		Всего:					**8**	

Ведомость размещения искусственного освещения

Дорога: 0016103 - г.Арамиль, ул.Мамина-Сибиряка (часть 1)
Участок: 0,000 - 0,107 км.

№ п/п	Начало участка, км+м	Конец участка, км+м	Объект установки	Количество опор / светильников	Протяженность, м		Расположение
					Проектируемые в соответствии с нормативными документами, м	Фактически установленные, м	
1	2	3	4	5	6	7	8
1	0+010	0+100	Автомобильная дорога	3/3	90	0	Справа
Итого:				**3/3**	**90**	**0**	

Г.АРАМИЛЬ, УЛ. МАМИНА-СИБИРЯКА (ЧАСТЬ2)

от ПК (0+000) до ПК (0+108)

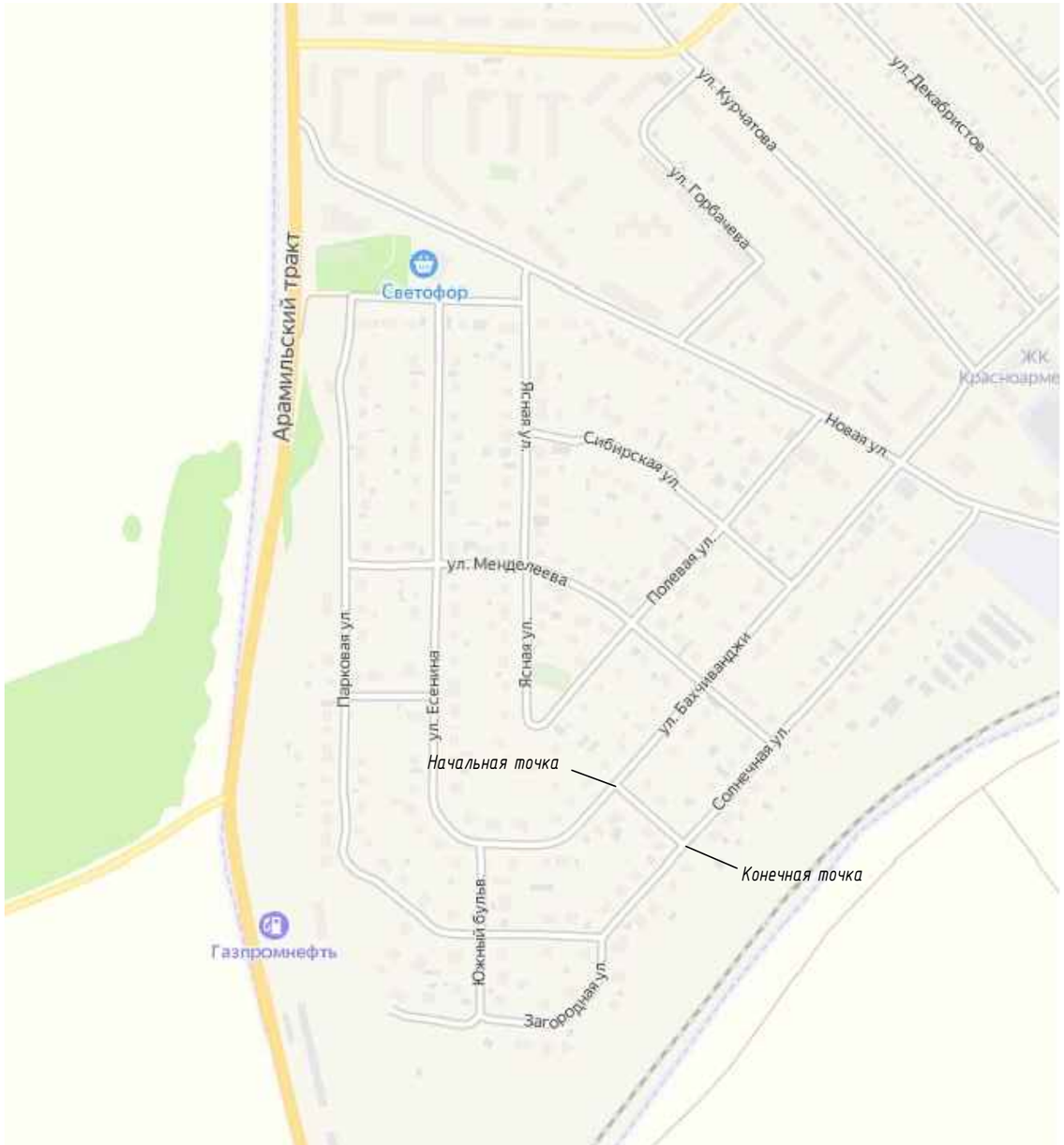

М 1:1500

Элементы дороги в продольном профиле	10
Кривые в плане	
Характеристики проезжей части	0 — 4,50 — 65 — 3,50
Видимость автомобиля в прямом направлении	0 — 750 — 100
Горизонтальная дорожная разметка слева	
Дорожные ограждения и направляющие устройства по оси	
Тротуары слева	

Разметка на участке:
нет

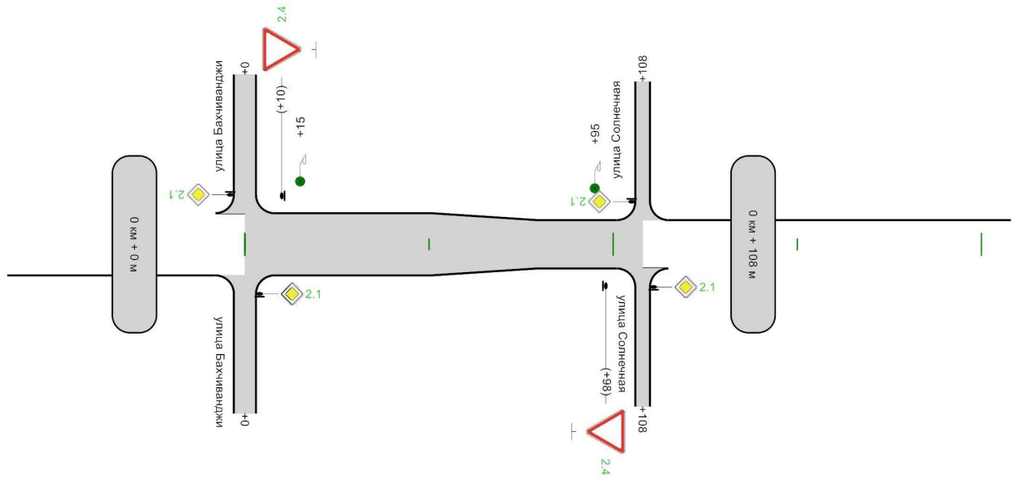

Горизонтальная дорожная разметка справа и от оси	
Дорожные ограждения и направляющие устройства слева	
Дорожные ограждения и направляющие устройства справа	
Тротуары справа	

108м

Ведомость размещения дорожных знаков

Дорога: 0016104 - г.Арамиль, ул.Мамина-Сибиряка (часть 2)
Участок: 0,000 - 0,108 км.

№ п/п	Номер знака по ГОСТ 32945-2014	Наименование знака	Типоразмер знака	Площадь знаков, м2 (для знаков индивидуального проектирования)	Адрес, км + м	Установлено / требуется установить или демонтировать	Количество	Месторасположение
1	2	3	4	5	6	7	8	9
		Знаки приоритета						
1	2.1	Главная дорога	2		0+000	Требуется установить	1	слева на пересечении
2	2.1	Главная дорога	2		0+000	Требуется установить	1	справа на пересечении
3	2.1	Главная дорога	2		0+108	Требуется установить	1	слева на пересечении
4	2.1	Главная дорога	2		0+108	Требуется установить	1	справа на пересечении
5	2.4	Уступите дорогу			0+010	Требуется установить	1	слева
6	2.4	Уступите дорогу			0+098	Требуется установить	1	справа
		Итого установлено:						
		Итого перенести:						
		Итого временных:						
		Итого демонтировать:						
		Итого требуется установить:					**6**	
		Итого:					**6**	
		Всего установлено:						
		Всего перенести:						
		Всего временных:						
		Всего демонтировать:						
		Всего требуется установить:					**6**	
		Всего:					**6**	

Ведомость размещения искусственного освещения

Дорога: 0016104 - г.Арамиль, ул.Мамина-Сибиряка (часть 2)
Участок: 0,000 - 0,108 км.

№ п/п	Начало участка, км+м	Конец участка, км+м	Объект установки	Количество опор / светильников	Протяженность, м		Расположение
					Проектируемые в соответствии с нормативными документами, м	Фактически установленные, м	
1	2	3	4	5	6	7	8
1	0+015	0+095	Автомобильная дорога	2/2	80	0	Слева
Итого:				**2/2**	**80**	**0**	

Г.АРАМИЛЬ, УЛ. МЕНДЕЛЕЕВА

от ПК (0+000) до ПК (0+587)

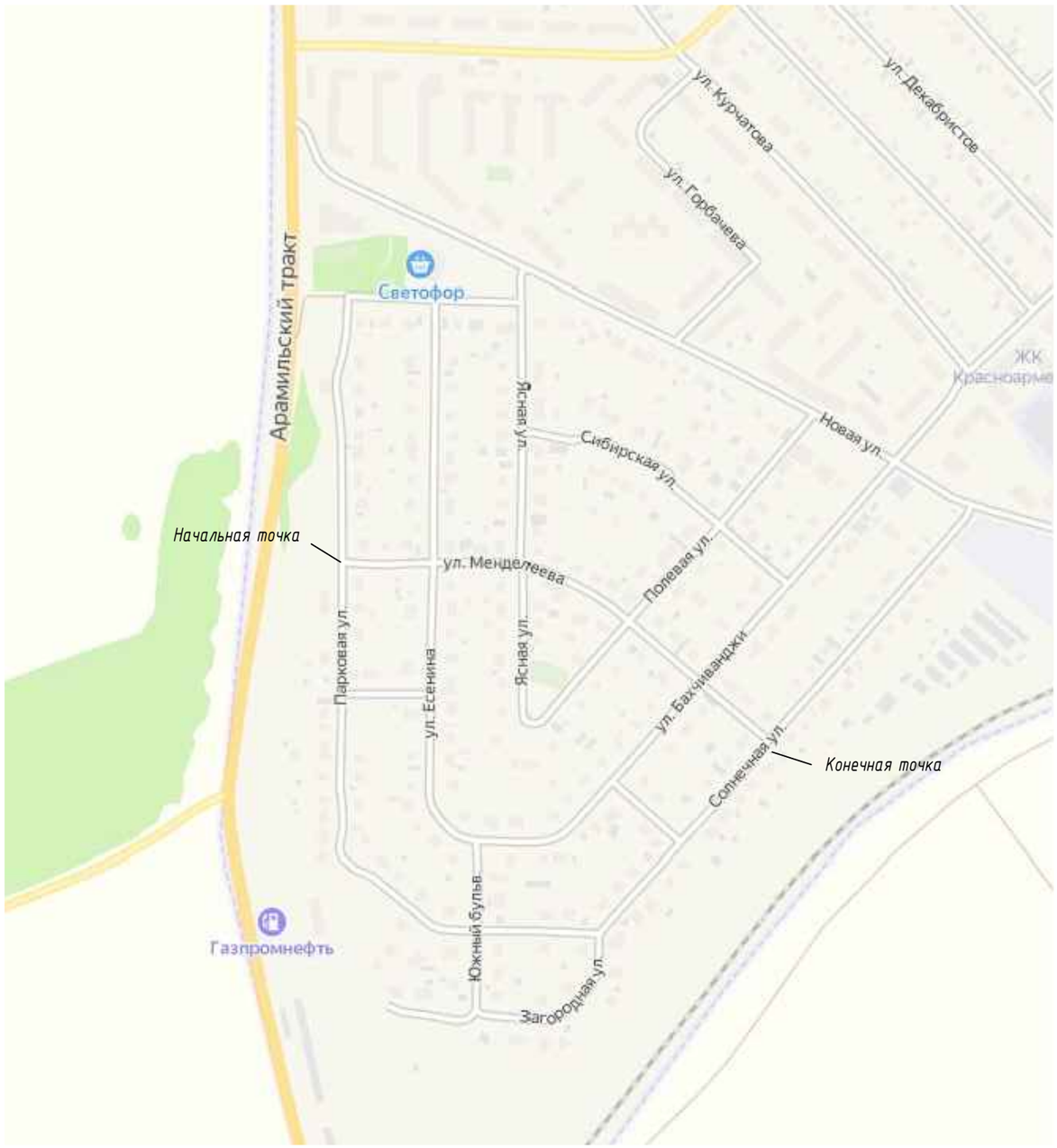

М 1:2250

г.Арамиль, ул.Менделеева

Элементы дороги в продольном профиле	16 — 145 — 23 — R=4554м — 316 — 14
Кривые в плане	159 — R=290м, P=4; a=42° — 374
Характеристики проезжей части	4,00
Видимость автомобиля в прямом направлении	750 — 550
Горизонтальная дорожная разметка слева	
Дорожные ограждения и направляющие устройства по оси	
Тротуары слева	

Разметка на участке:
нет

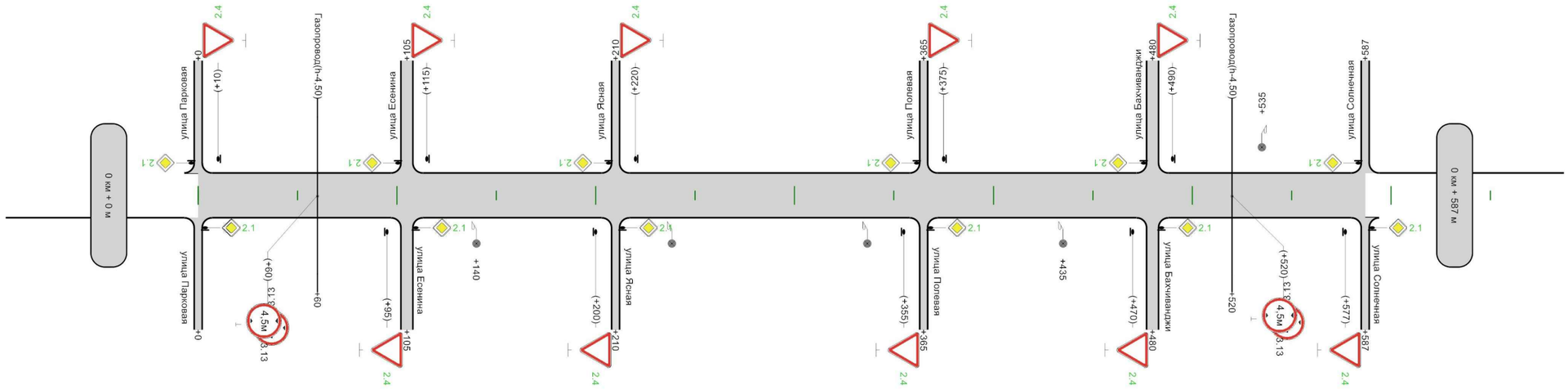

Горизонтальная дорожная разметка справа и от оси	
Дорожные ограждения и направляющие устройства слева	
Дорожные ограждения и направляющие устройства справа	
Тротуары справа	

587м

Ведомость размещения дорожных знаков

Дорога: 0016102 - г.Арамиль, ул.Менделеева
Участок: 0,000 - 0,587 км.

№ п/п	Номер знака по ГОСТ 32945-2014	Наименование знака	Типоразмер знака	Площадь знаков, м2 (для знаков индивидуального проектирования)	Адрес, км + м	Установлено / требуется установить или демонтировать	Количество	Месторасположение
1	2	3	4	5	6	7	8	9
		Знаки приоритета						
1	2.1	Главная дорога	1		0+000	Требуется установить	1	слева на пересечении
2	2.1	Главная дорога	1		0+000	Требуется установить	1	справа на пересечении
3	2.1	Главная дорога	1		0+105	Требуется установить	1	слева на пересечении
4	2.1	Главная дорога	1		0+105	Требуется установить	1	справа на пересечении
5	2.1	Главная дорога	1		0+210	Требуется установить	1	слева на пересечении
6	2.1	Главная дорога	1		0+210	Требуется установить	1	справа на пересечении
7	2.1	Главная дорога	1		0+365	Требуется установить	1	слева на пересечении
8	2.1	Главная дорога	1		0+365	Требуется установить	1	справа на пересечении
9	2.1	Главная дорога	1		0+480	Требуется установить	1	слева на пересечении
10	2.1	Главная дорога	1		0+480	Требуется установить	1	справа на пересечении
11	2.1	Главная дорога	1		0+587	Требуется установить	1	слева на пересечении
12	2.1	Главная дорога	1		0+587	Требуется установить	1	справа на пересечении
13	2.4	Уступите дорогу	1		0+010	Требуется установить	1	слева
14	2.4	Уступите дорогу	1		0+095	Требуется установить	1	справа
15	2.4	Уступите дорогу	1		0+115	Требуется установить	1	слева
16	2.4	Уступите дорогу	1		0+200	Требуется установить	1	справа
17	2.4	Уступите дорогу	1		0+220	Требуется установить	1	слева
18	2.4	Уступите дорогу	1		0+355	Требуется установить	1	справа
19	2.4	Уступите дорогу	1		0+375	Требуется установить	1	слева
20	2.4	Уступите дорогу	1		0+470	Требуется установить	1	справа
21	2.4	Уступите дорогу	1		0+490	Требуется установить	1	слева
22	2.4	Уступите дорогу	1		0+577	Требуется установить	1	справа
		Итого установлено:						
		Итого перенести:						
		Итого временных:						
		Итого демонтировать:						
		Итого требуется установить:					**22**	
		Итого:					**22**	
		Запрещающие знаки						
23	3.13	Ограничение высоты	1		0+060	Установлено	2	по центру в прямом направлении
24	3.13	Ограничение высоты	1		0+520	Установлено	2	по центру в прямом направлении
		Итого установлено:					**4**	
		Итого перенести:						
		Итого временных:						
		Итого демонтировать:						
		Итого требуется установить:						
		Итого:					**4**	
		Всего установлено:					**4**	
		Всего перенести:						
		Всего временных:						
		Всего демонтировать:						
		Всего требуется установить:					**22**	
		Всего:					**26**	

Ведомость размещения искусственного освещения

Дорога: 0016102 - г.Арамиль, ул.Менделеева
Участок: 0,000 - 0,587 км.

№ п/п	Начало участка, км+м	Конец участка, км+м	Объект установки	Количество опор / светильников	Протяженность, м		Расположение
					Проектируемые в соответствии с нормативными документами, м	Фактически установленные, м	
1	2	3	4	5	6	7	8
1	0+140	0+435	Автомобильная дорога	4/4	0	295	Справа
2	0+535	0+587	Автомобильная дорога	1/1	0	52	Слева
Итого:				**5/5**	**0**	**347**	

Г.АРАМИЛЬ, УЛ. МЕХАНИЗАТОРОВ

от ПК (0+000) до ПК (0+368)

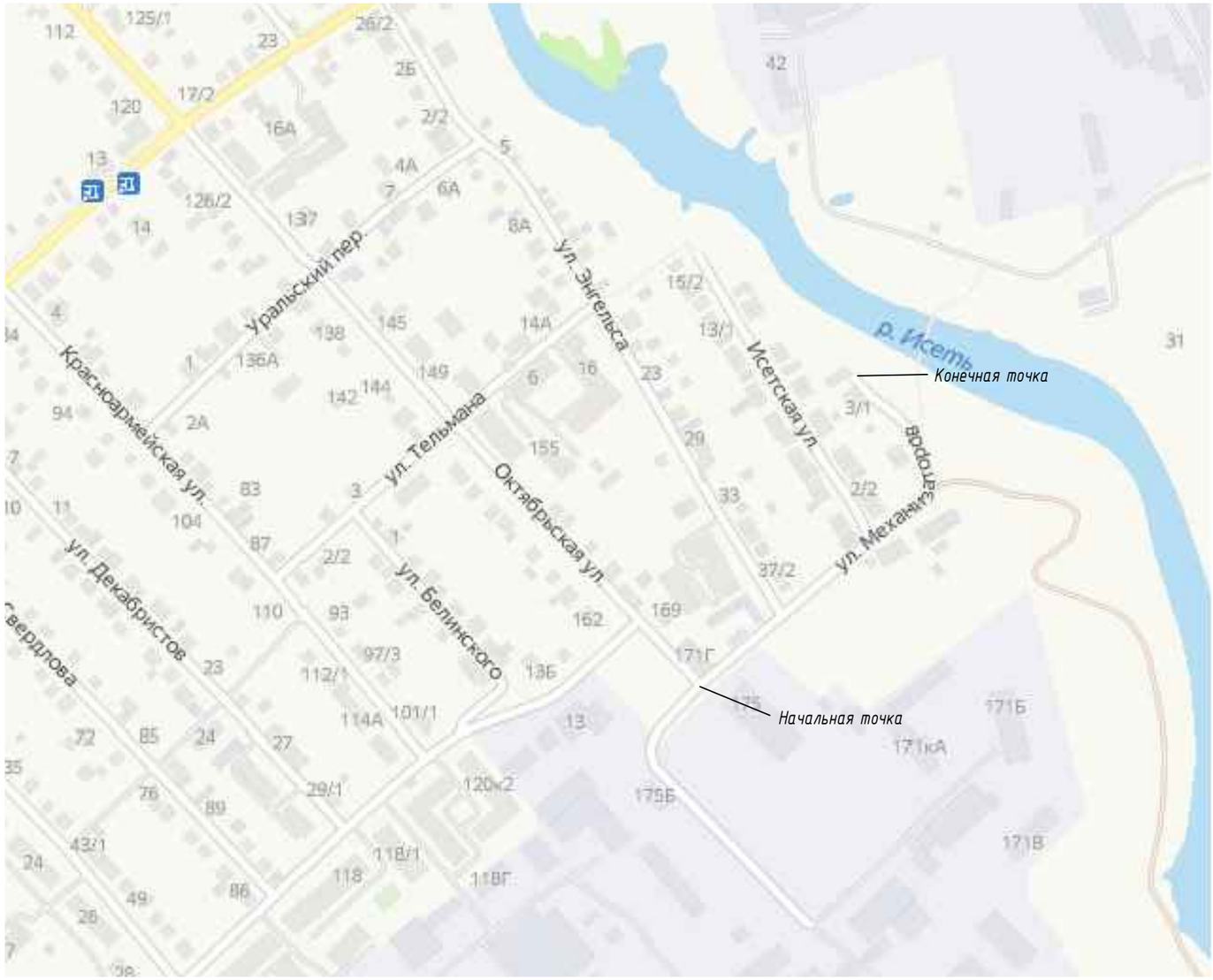

М 1:1500

г.Арамиль, ул.Механизаторов

Элементы дороги в продольном профиле	25 — 38 (212) — 2 (361); R=3691м
Кривые в плане	111; R=1272м P=182; a=4° — 200; 236; R=56м P=0; a=100° — 335
Характеристики проезжей части	0; 4,50 — 205; 4,00
Видимость автомобиля в прямом направлении	0; 750 — 350
Горизонтальная дорожная разметка слева	
Дорожные ограждения и направляющие устройства по оси	
Тротуары слева	

Разметка на участке:
нет

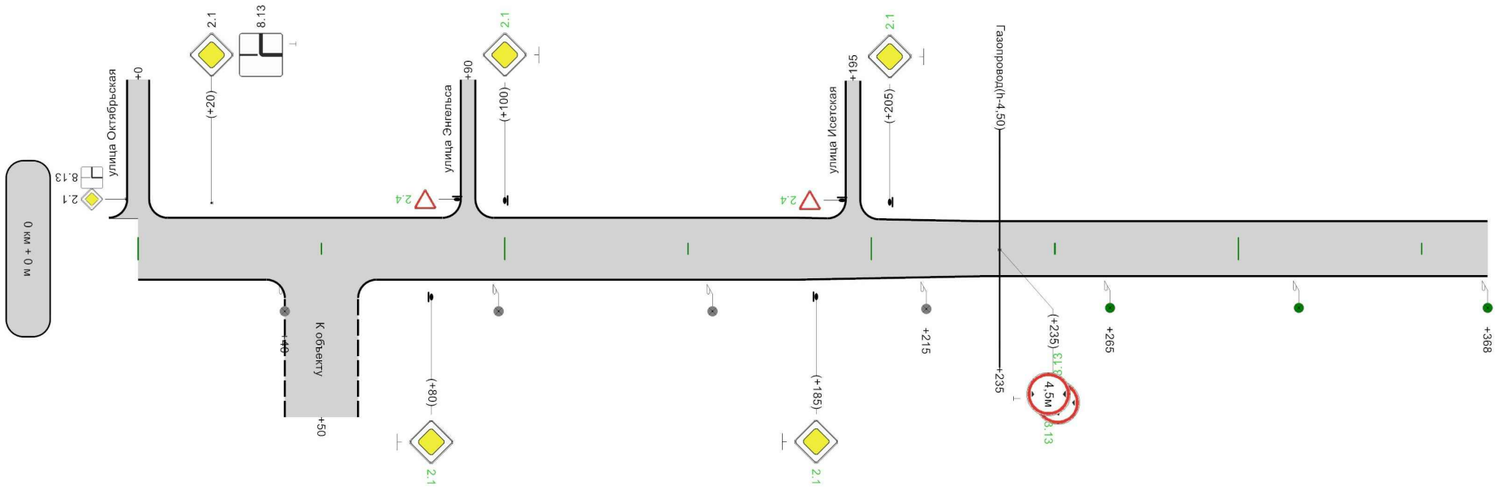

Горизонтальная дорожная разметка справа и от оси	
Дорожные ограждения и направляющие устройства слева	
Дорожные ограждения и направляющие устройства справа	
Тротуары справа	

368м

Ведомость размещения дорожных знаков

Дорога: 0016082 - г.Арамиль, ул.Механизаторов
Участок: 0,000 - 0,368 км.

№ п/п	Номер знака по ГОСТ 32945-2014	Наименование знака	Типоразмер знака	Площадь знаков, м2 (для знаков индивидуального проектирования)	Адрес, км + м	Установлено / требуется установить или демонтировать	Количество	Месторасположение
1	2	3	4	5	6	7	8	9
		Знаки приоритета						
1	2.1	Главная дорога	1		0+000	Установлено	1	слева на примыкании
2	2.1	Главная дорога	1		0+020	Установлено	1	слева
3	2.1	Главная дорога	1		0+080	Требуется установить	1	справа
4	2.1	Главная дорога	1		0+100	Требуется установить	1	слева
5	2.1	Главная дорога	1		0+185	Требуется установить	1	справа
6	2.1	Главная дорога	1		0+205	Требуется установить	1	слева
7	2.4	Уступите дорогу	1		0+090	Требуется установить	1	слева на примыкании
8	2.4	Уступите дорогу	1		0+195	Требуется установить	1	слева на примыкании
		Итого установлено:					**2**	
		Итого перенести:						
		Итого временных:						
		Итого демонтировать:						
		Итого требуется установить:					**6**	
		Итого:					**8**	
		Запрещающие знаки						
9	3.13	Ограничение высоты	1		0+235	Требуется установить	2	по центру в прямом направлении
		Итого установлено:						
		Итого перенести:						
		Итого временных:						
		Итого демонтировать:						
		Итого требуется установить:					**2**	
		Итого:					**2**	
		Знаки дополнительной информации(таблички)						
10	8.13	Направление главной дороги	1		0+000	Установлено	1	слева на примыкании
11	8.13	Направление главной дороги	1		0+020	Установлено	1	слева
		Итого установлено:					**2**	
		Итого перенести:						
		Итого временных:						
		Итого демонтировать:						
		Итого требуется установить:						
		Итого:					**2**	
		Всего установлено:					**4**	
		Всего перенести:						
		Всего временных:						
		Всего демонтировать:						
		Всего требуется установить:					**8**	
		Всего:					**12**	

Ведомость размещения искусственного освещения

Дорога: 0016082 - г.Арамиль, ул.Механизаторов
Участок: 0,000 - 0,368 км.

№ п/п	Начало участка, км+м	Конец участка, км+м	Объект установки	Количество опор / светильников	Протяженность, м		Расположение
					Проектируемые в соответствии с нормативными документами, м	Фактически установленные, м	
1	2	3	4	5	6	7	8
1	0+040	0+215	Автомобильная дорога	4/4	0	175	Справа
2	0+265	0+368	Автомобильная дорога	3/3	103	0	Справа
Итого:				**7/7**	**103**	**175**	

Г.АРАМИЛЬ, УЛ. МИРА

от ПК (0+000) до ПК (1+060)

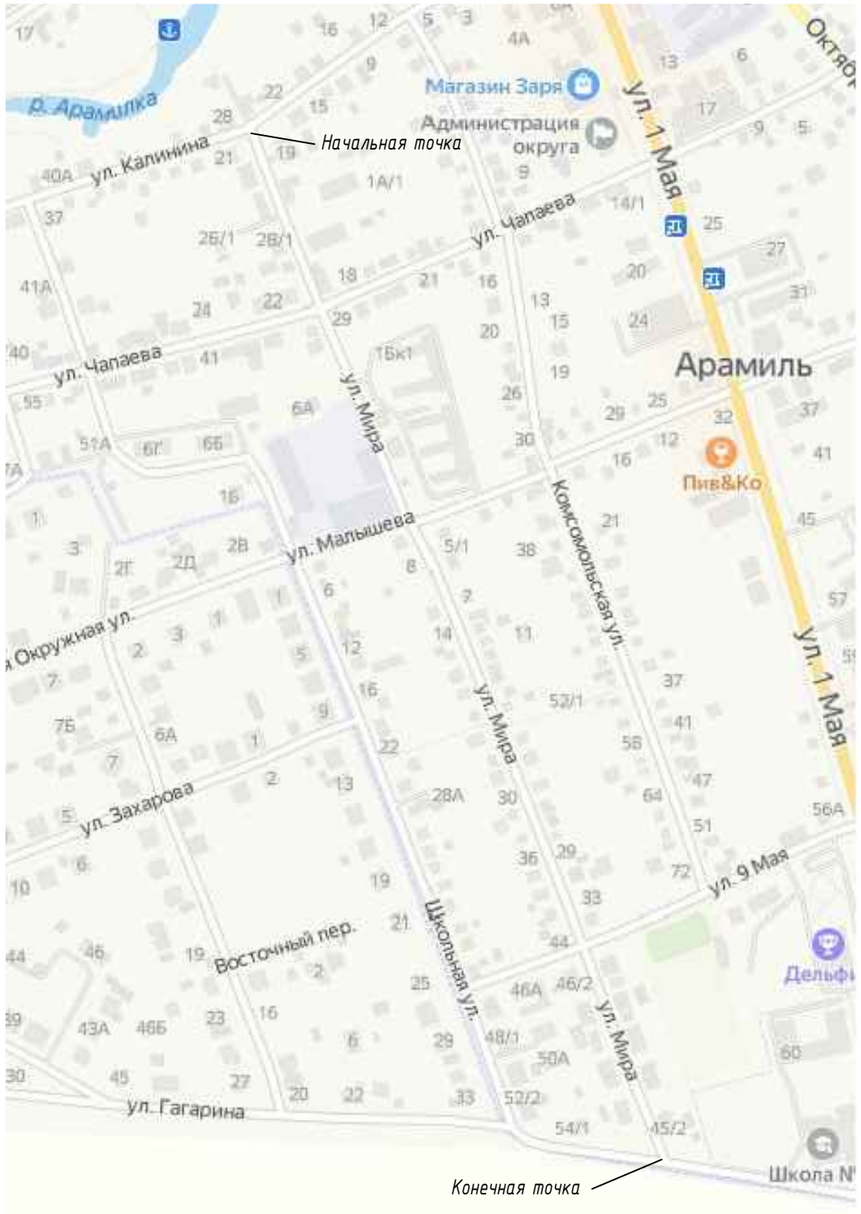

М 1:3000

г.Арамиль, ул.Мира

Элементы дороги в продольном профиле	24 (42) 25 R=7710м 8 (300) 3 (560) R=3302м 27 (640) 27 (672) R=5867м 21 (950) 21 (988)
Кривые в плане	
Характеристики проезжей части	0 — 5,00 — 180 — 6,00 — 5,00 — 400 — 4,50 — 530 — 4,00
Видимость автомобиля в прямом направлении	0 — 250 — 50 — 750 — 250 — 700 — 300 — 600 — 350 — 550 — 400 — 500 — 450 — 450 — 500 — 350 — 550 — 300 — 600 — 250 — 750 — 750 — 0
Горизонтальная дорожная разметка слева	
Дорожные ограждения и направляющие устройства по оси	
Тротуары слева	ширина 1,8м, а/б, 115 - 400

Разметка на участке:
нет

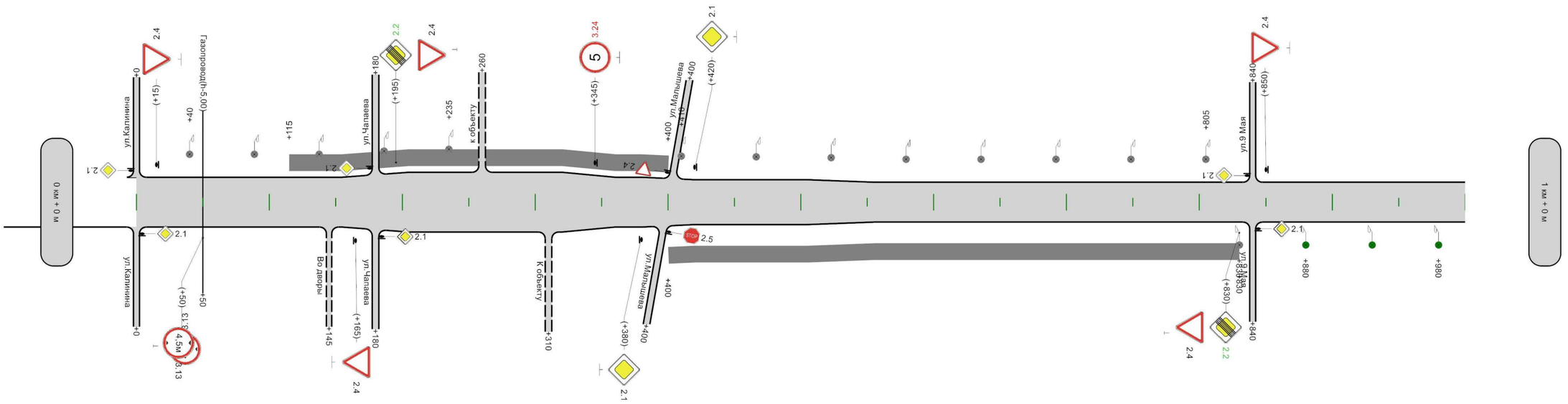

Горизонтальная дорожная разметка справа и от оси	
Дорожные ограждения и направляющие устройства слева	
Дорожные ограждения и направляющие устройства справа	
Тротуары справа	ширина 1,8м, а/б, 400 - 830

1000м

г.Арамиль, ул.Мира

М 1:3000

Элементы дороги в продольном профиле	21 R=3527м
Кривые в плане	
Характеристики проезжей части	4,00
Видимость автомобиля в прямом направлении	0 750 50
Горизонтальная дорожная разметка слева	
Дорожные ограждения и направляющие устройства по оси	
Тротуары слева	

Разметка на участке:
нет

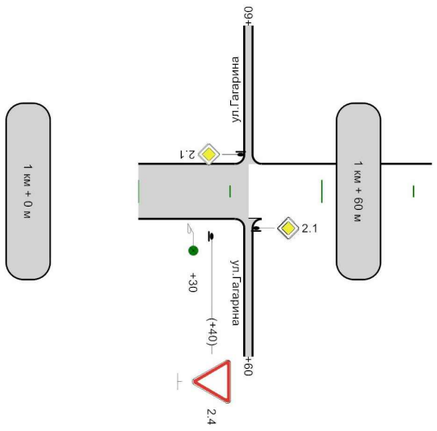

Горизонтальная дорожная разметка справа и от оси	
Дорожные ограждения и направляющие устройства слева	
Дорожные ограждения и направляющие устройства справа	
Тротуары справа	

60м

Ведомость размещения дорожных знаков

Дорога: 0016026 - г.Арамиль, ул.Мира
Участок: 0,000 - 1,060 км.

№ п/п	Номер знака по ГОСТ 32945-2014	Наименование знака	Типоразмер знака	Площадь знаков, м2 (для знаков индивидуального проектирования)	Адрес, км + м	Установлено / требуется установить или демонтировать	Количество	Месторасположение
1	2	3	4	5	6	7	8	9
		Знаки приоритета						
1	2.1	Главная дорога	1		0+000	Установлено	1	слева на пересечении
2	2.1	Главная дорога	1		0+000	Установлено	1	справа на пересечении
3	2.1	Главная дорога	1		0+180	Установлено	1	слева на пересечении
4	2.1	Главная дорога	1		0+180	Установлено	1	справа на пересечении
5	2.1	Главная дорога	1		0+380	Установлено	1	справа
6	2.1	Главная дорога	1		0+420	Установлено	1	слева
7	2.1	Главная дорога	1		0+840	Установлено	1	слева на пересечении
8	2.1	Главная дорога	1		0+840	Установлено	1	справа на пересечении
9	2.1	Главная дорога	1		1+060	Установлено	1	слева на пересечении
10	2.1	Главная дорога	1		1+060	Установлено	1	справа на пересечении
11	2.2	Конец главной дороги	1		0+195	Требуется установить	1	слева
12	2.2	Конец главной дороги	1		0+830	Требуется установить	1	справа
13	2.4	Уступите дорогу	1		0+015	Установлено	1	слева
14	2.4	Уступите дорогу	1		0+165	Установлено	1	справа
15	2.4	Уступите дорогу	1		0+195	Установлено	1	слева
16	2.4	Уступите дорогу	1		0+400	Установлено	1	слева на пересечении
17	2.4	Уступите дорогу	1		0+830	Установлено	1	справа
18	2.4	Уступите дорогу	1		0+850	Установлено	1	слева
19	2.4	Уступите дорогу	1		1+040	Установлено	1	справа
20	2.5	Движение без остановки запрещено	1		0+400	Установлено	1	справа на пересечении
		Итого установлено:					**18**	
		Итого перенести:						
		Итого временных:						
		Итого демонтировать:						
		Итого требуется установить:					**2**	
		Итого:					**20**	
		Запрещающие знаки						
21	3.13	Ограничение высоты	1		0+050	Установлено	2	справа
22	3.24	Ограничение максимальной скорости	1		0+345	Демонтировать	1	слева
		Итого установлено:					**2**	
		Итого перенести:						
		Итого временных:						
		Итого демонтировать:					**1**	
		Итого требуется установить:						
		Итого:					**2**	
		Всего установлено:					**20**	
		Всего перенести:						
		Всего временных:						
		Всего демонтировать:					**1**	
		Всего требуется установить:					**2**	
		Всего:					**22**	

Ведомость размещения искусственного освещения

Дорога: 0016026 - г.Арамиль, ул.Мира
Участок: 0,000 - 1,060 км.

№ п/п	Начало участка, км+м	Конец участка, км+м	Объект установки	Количество опор / светильников	Протяженность, м		Расположение
					Проектируемые в соответствии с нормативными документами, м	Фактически установленные, м	
1	2	3	4	5	6	7	8
1	0+040	0+235	Автомобильная дорога	5/5	0	195	Слева
2	0+410	0+805	Автомобильная дорога	8/8	0	395	Слева
3	0+830	0+880	Автомобильная дорога	1/1	0	50	Справа
4	0+880	1+030	Автомобильная дорога	4/4	150	0	Справа
Итого:				**18/18**	**150**	**640**	

Ведомость размещения пешеходных дорожек (тротуаров)

Дорога: 0016026 - г.Арамиль, ул.Мира
Участок: 0,000 - 1,060 км.

№	Начало участка, км+м	Конец участка, км+м	Объект установки	Расположение	Протяженность, м	
					Проектируемые в соответствии с нормативными документами, м	Фактически установленные, м
1	2	3	4	5	6	7
1	0+115	0+400	Автомобильная дорога	Слева		285
2	0+400	0+830	Автомобильная дорога	Справа		430
Итого:						**715**

Г.АРАМИЛЬ, УЛ. МИЧУРИНА

от ПК (0+000) до ПК (0+702)

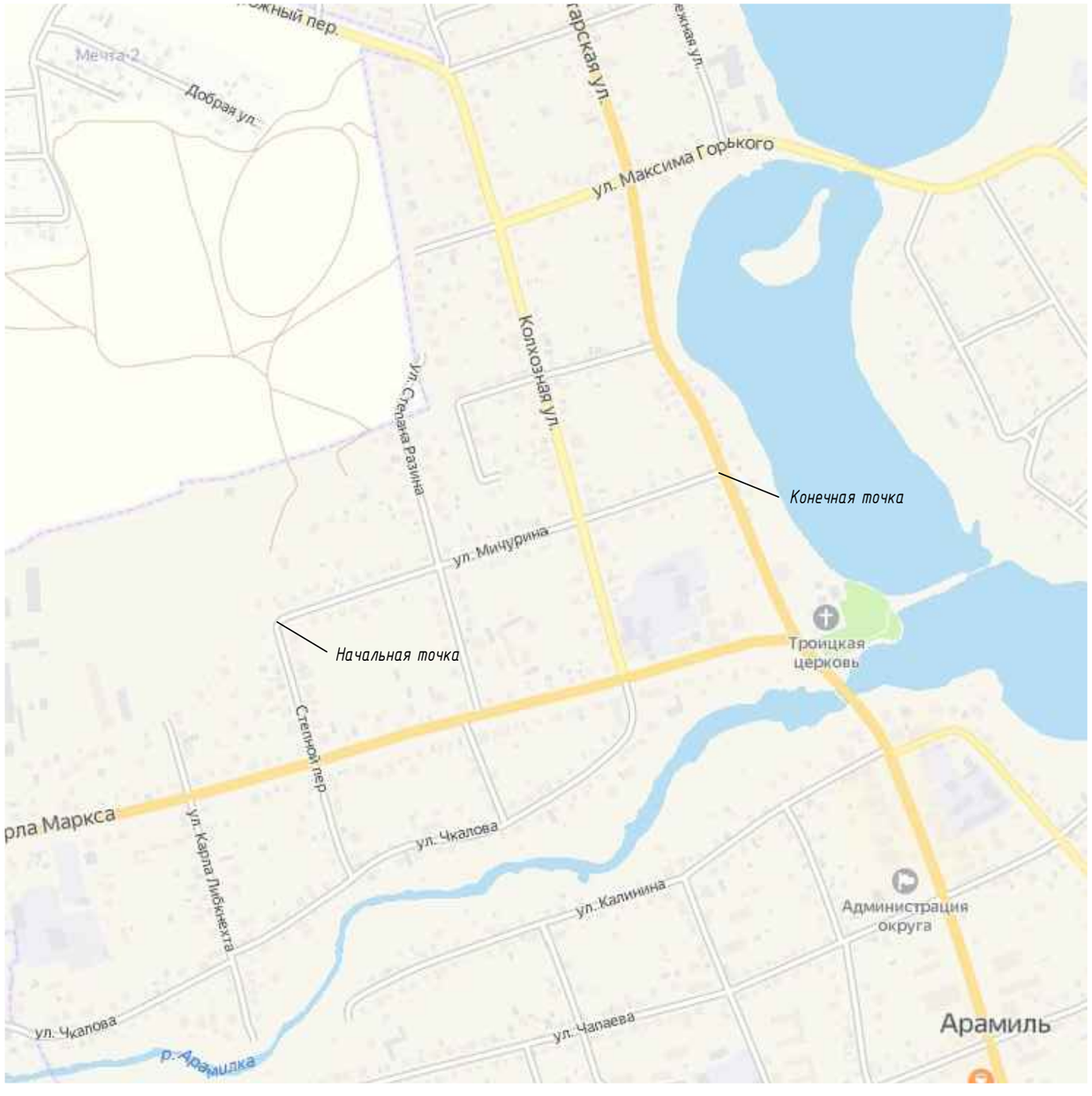

М 1:3000

г.Арамиль, ул.Мичурина

Элементы дороги в продольном профиле	7
Кривые в плане	33 — R=945м P=46; a=12° — 227
Характеристики проезжей части	0 — 4,50
Видимость автомобиля в прямом направлении	0 — 750 — 700
Горизонтальная дорожная разметка слева	
Дорожные ограждения и направляющие устройства по оси	
Тротуары слева	

Разметка на участке: нет

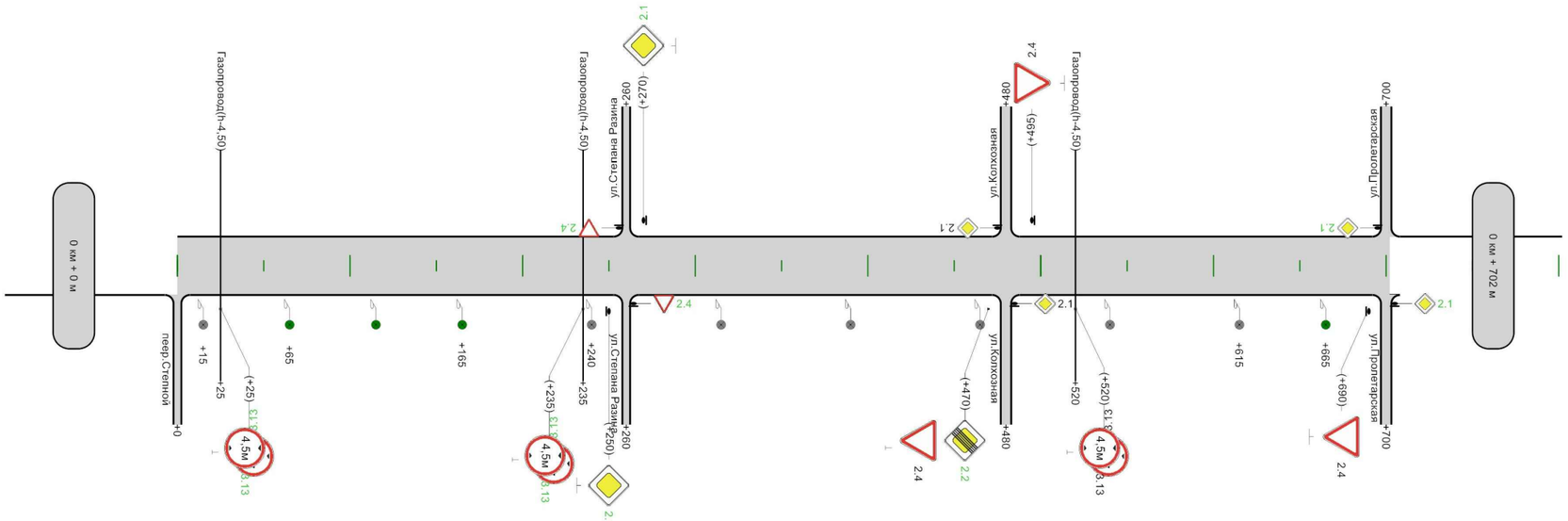

Горизонтальная дорожная разметка справа и от оси	
Дорожные ограждения и направляющие устройства слева	
Дорожные ограждения и направляющие устройства справа	
Тротуары справа	

702м

Ведомость размещения дорожных знаков

Дорога: 0016042 - г.Арамиль, ул.Мичурина
Участок: 0,000 - 0,702 км.

№ п/п	Номер знака по ГОСТ 32945-2014	Наименование знака	Типоразмер знака	Площадь знаков, м2 (для знаков индивидуального проектирования)	Адрес, км + м	Установлено / требуется установить или демонтировать	Количество	Месторасположение
1	2	3	4	5	6	7	8	9
		Знаки приоритета						
1	2.1	Главная дорога	1		0+250	Требуется установить	1	справа
2	2.1	Главная дорога	1		0+270	Требуется установить	1	слева
3	2.1	Главная дорога	1		0+480	Установлено	1	слева на пересечении
4	2.1	Главная дорога	1		0+480	Установлено	1	справа на пересечении
5	2.1	Главная дорога	1		0+700	Требуется установить	1	слева на пересечении
6	2.1	Главная дорога	1		0+700	Требуется установить	1	справа на пересечении
7	2.2	Конец главной дороги	1		0+470	Требуется установить	1	справа
8	2.4	Уступите дорогу	1		0+260	Требуется установить	1	слева на пересечении
9	2.4	Уступите дорогу	1		0+260	Требуется установить	1	справа на пересечении
10	2.4	Уступите дорогу	1		0+470	Установлено	1	справа
11	2.4	Уступите дорогу	1		0+495	Установлено	1	слева
12	2.4	Уступите дорогу	1		0+690	Установлено	1	справа
		Итого установлено:					**5**	
		Итого перенести:						
		Итого временных:						
		Итого демонтировать:						
		Итого требуется установить:					**7**	
		Итого:					**12**	
		Запрещающие знаки						
13	3.13	Ограничение высоты	1		0+025	Требуется установить	2	справа
14	3.13	Ограничение высоты	1		0+235	Требуется установить	2	справа
15	3.13	Ограничение высоты	1		0+520	Установлено	2	справа
		Итого установлено:					**2**	
		Итого перенести:						
		Итого временных:						
		Итого демонтировать:						
		Итого требуется установить:					**4**	
		Итого:					**6**	
		Всего установлено:					**7**	
		Всего перенести:						
		Всего временных:						
		Всего демонтировать:						
		Всего требуется установить:					**11**	
		Всего:					**18**	

Ведомость размещения искусственного освещения

Дорога: 0016042 - г.Арамиль, ул.Мичурина
Участок: 0,000 - 0,702 км.

№ п/п	Начало участка, км+м	Конец участка, км+м	Объект установки	Количество опор / светильников	Протяженность, м		Расположение
					Проектируемые в соответствии с нормативными документами, м	Фактически установленные, м	
1	2	3	4	5	6	7	8
1	0+015	0+065	Автомобильная дорога	1/1	0	50	Справа
2	0+065	0+165	Автомобильная дорога	3/3	100	0	Справа
3	0+240	0+615	Автомобильная дорога	6/6	0	375	Справа
4	0+665	0+702	Автомобильная дорога	1/1	37	0	Справа
Итого:				**11/11**	**137**	**425**	

Г.АРАМИЛЬ, УЛ. НАБЕРЕЖНАЯ

от ПК (0+000) до ПК (0+407)

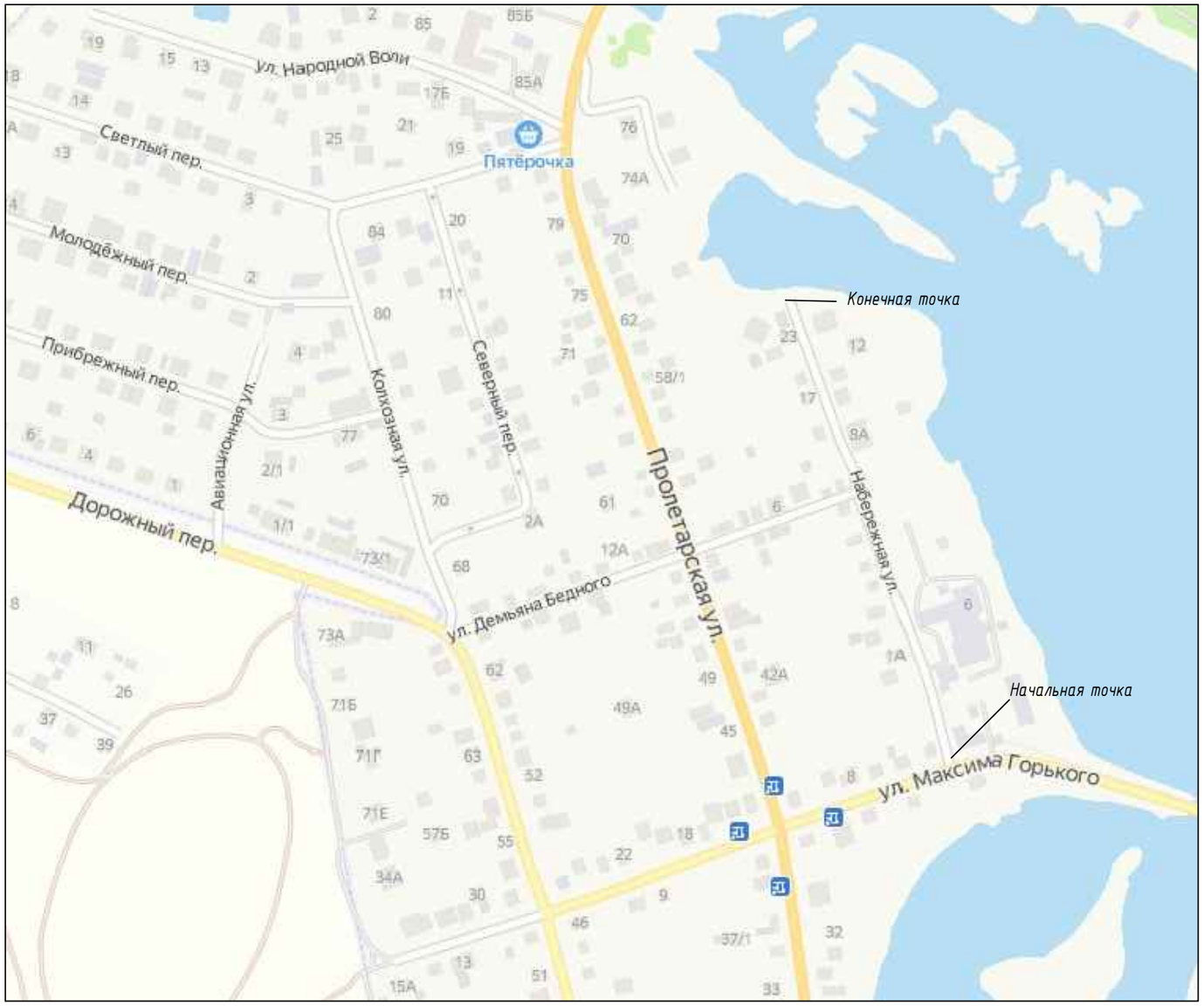

М 1:1500

г.Арамиль, ул.Набережная

Элементы дороги в продольном профиле	9 10 25 25 7 8 R=7366м 119 145 R=8799м 304
Кривые в плане	
Характеристики проезжей части	0 4,50 130 3,50 235 3,80
Видимость автомобиля в прямом направлении	0 750 400
Горизонтальная дорожная разметка слева	
Дорожные ограждения и направляющие устройства слева	
Дорожные ограждения и направляющие устройства по оси	
Тротуары слева	

Разметка на участке:
нет

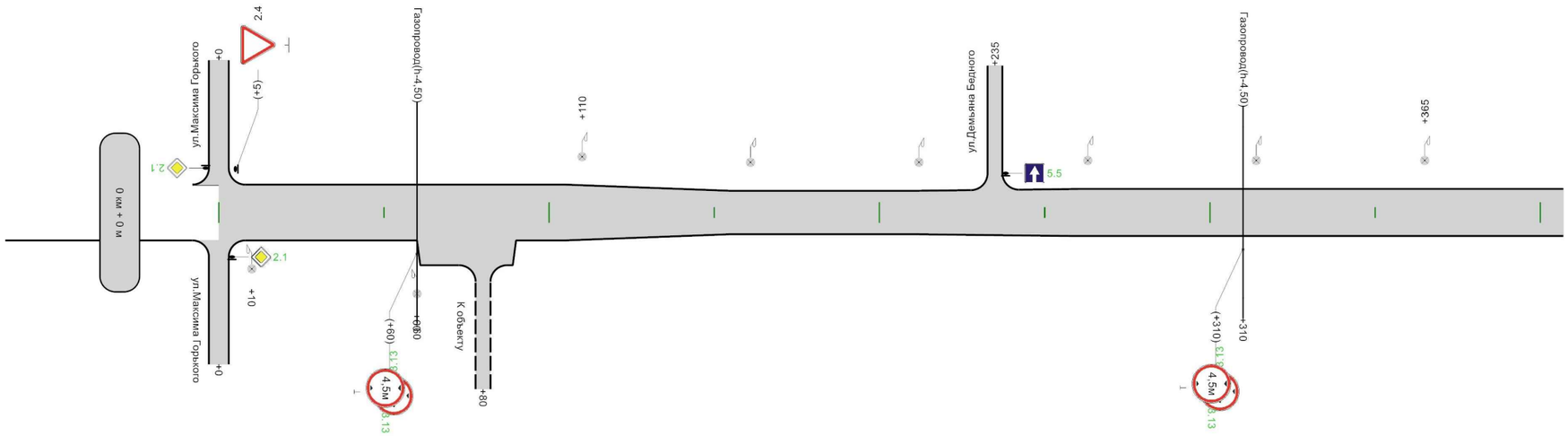

Горизонтальная дорожная разметка справа и от оси	
Дорожные ограждения и направляющие устройства справа	
Тротуары справа	

407м

Ведомость размещения дорожных знаков

Дорога: 0016032 - г.Арамиль, ул.Набережная
Участок: 0,000 - 0,407 км.

№ п/п	Номер знака по ГОСТ 32945-2014	Наименование знака	Типоразмер знака	Площадь знаков, м2 (для знаков индивидуального проектирования)	Адрес, км + м	Установлено / требуется установить или демонтировать	Количество	Месторасположение
1	2	3	4	5	6	7	8	9
		Знаки приоритета						
1	2.1	Главная дорога	1		0+000	Требуется установить	1	слева на пересечении
2	2.1	Главная дорога	1		0+000	Требуется установить	1	справа на пересечении
3	2.4	Уступите дорогу	1		0+005	Установлено	1	слева
		Итого установлено:					**1**	
		Итого перенести:						
		Итого временных:						
		Итого демонтировать:						
		Итого требуется установить:					**2**	
		Итого:					**3**	
		Запрещающие знаки						
4	3.13	Ограничение высоты	1		0+060	Требуется установить	2	справа
5	3.13	Ограничение высоты	1		0+310	Требуется установить	2	справа
		Итого установлено:						
		Итого перенести:						
		Итого временных:						
		Итого демонтировать:						
		Итого требуется установить:					**4**	
		Итого:					**4**	
		Знаки особых предписаний						
6	5.5	Дорога с односторонним движением	1		0+235	Требуется установить	1	слева на примыкании
		Итого установлено:						
		Итого перенести:						
		Итого временных:						
		Итого демонтировать:						
		Итого требуется установить:					**1**	
		Итого:					**1**	
		Всего установлено:					**1**	
		Всего перенести:						
		Всего временных:						
		Всего демонтировать:						
		Всего требуется установить:					**7**	
		Всего:					**8**	

Ведомость размещения искусственного освещения

Дорога: 0016032 - г.Арамиль, ул.Набережная
Участок: 0,000 - 0,407 км.

№ п/п	Начало участка, км+м	Конец участка, км+м	Объект установки	Количество опор / светильников	Протяженность, м		Расположение
					Проектируемые в соответствии с нормативными документами, м	Фактически установленные, м	
1	2	3	4	5	6	7	8
1	0+010	0+060	Автомобильная дорога	2/2	0	50	Справа
2	0+110	0+365	Автомобильная дорога	6/6	0	255	Слева
Итого:				**8/8**	**0**	**305**	

Г.АРАМИЛЬ, УЛ. НАГОРНАЯ

от ПК (0+000) до ПК (0+383)

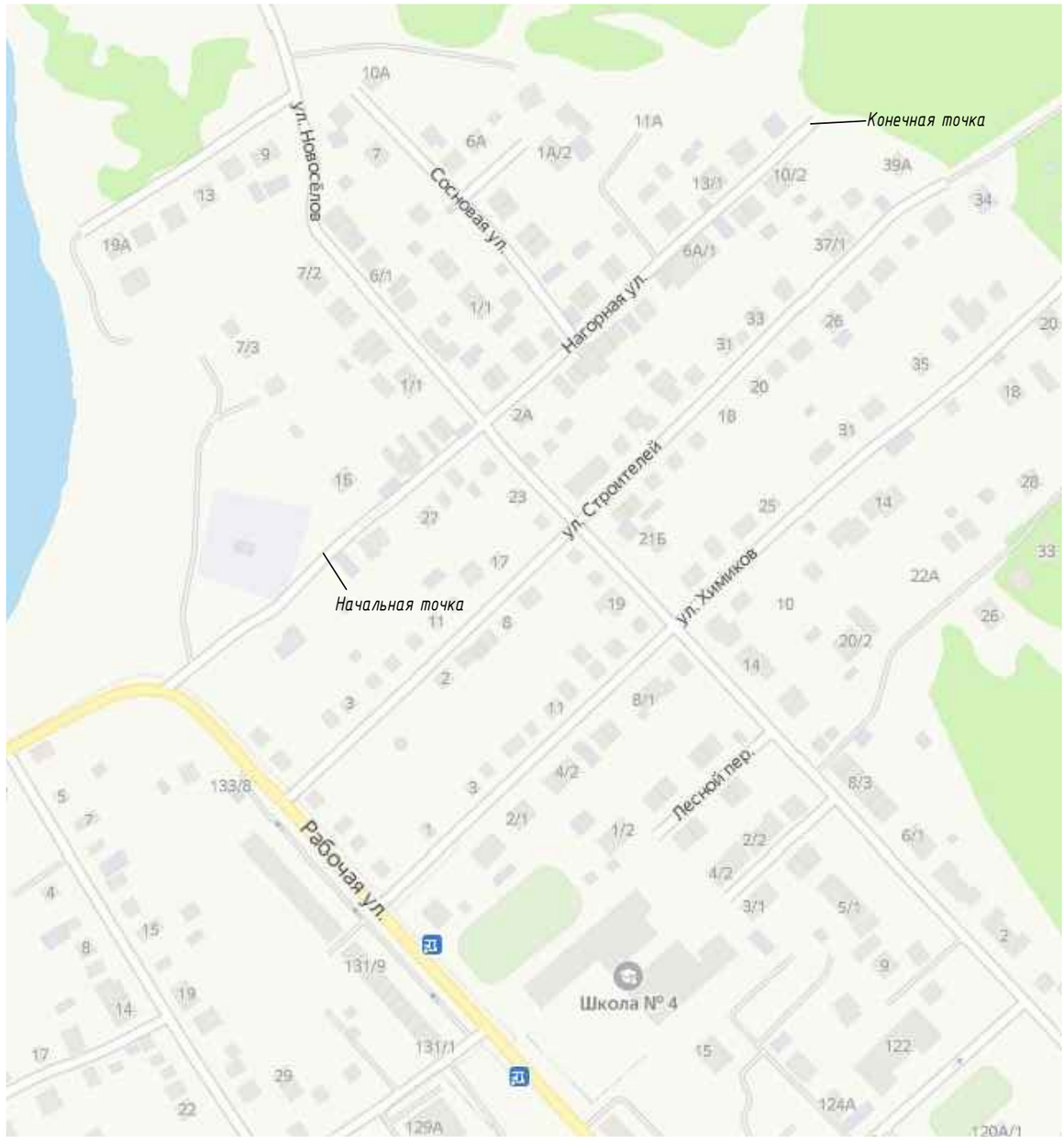

М 1:1500

г.Арамиль, ул.Нагорная

Элементы дороги в продольном профиле	7
Кривые в плане	313 — R=617м P=59; a=6° — 379
Характеристики проезжей части	0 — 4,00 — 80 — 3,00
Видимость автомобиля в прямом направлении	0 — 750 — 350
Горизонтальная дорожная разметка слева	
Дорожные ограждения и направляющие устройства по оси	
Тротуары слева	

Разметка на участке:
нет

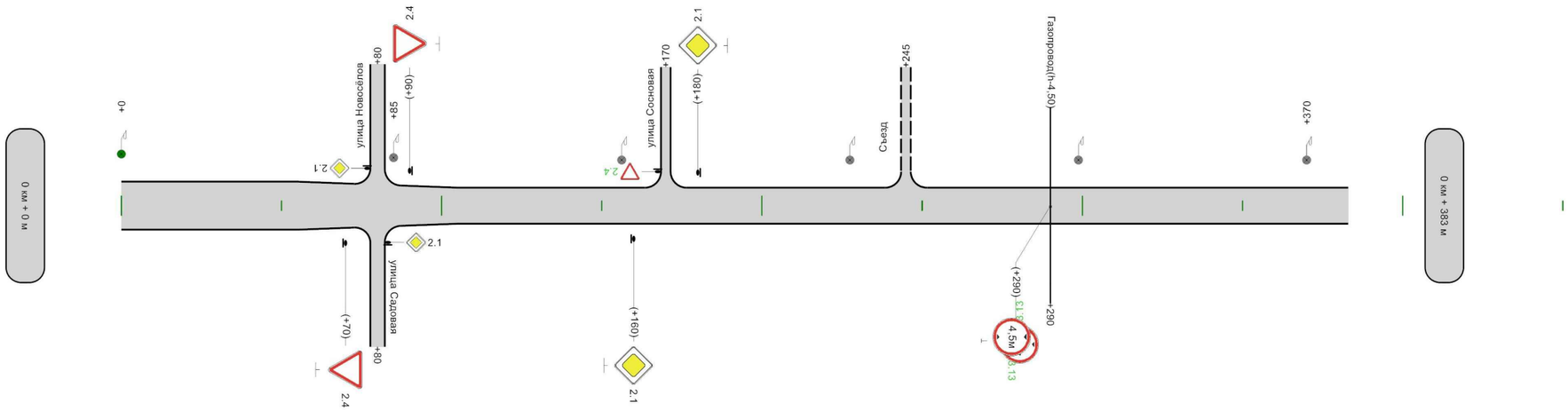

Горизонтальная дорожная разметка справа и от оси	
Дорожные ограждения и направляющие устройства слева	
Дорожные ограждения и направляющие устройства справа	
Тротуары справа	

383м

Ведомость размещения дорожных знаков

Дорога: 0016052 - г.Арамиль, ул.Нагорная
Участок: 0,000 - 0,383 км.

№ п/п	Номер знака по ГОСТ 32945-2014	Наименование знака	Типоразмер знака	Площадь знаков, м2 (для знаков индивидуального проектирования)	Адрес, км + м	Установлено / требуется установить или демонтировать	Количество	Месторасположение
1	2	3	4	5	6	7	8	9
		Знаки приоритета						
1	2.1	Главная дорога	1		0+080	Установлено	1	слева на пересечении
2	2.1	Главная дорога	1		0+080	Установлено	1	справа на пересечении
3	2.1	Главная дорога	1		0+160	Установлено	1	справа
4	2.1	Главная дорога	1		0+180	Установлено	1	слева
5	2.4	Уступите дорогу	1		0+070	Установлено	1	справа
6	2.4	Уступите дорогу	1		0+090	Установлено	1	слева
7	2.4	Уступите дорогу	1		0+170	Требуется установить	1	слева на примыкании
		Итого установлено:					**6**	
		Итого перенести:						
		Итого временных:						
		Итого демонтировать:						
		Итого требуется установить:					**1**	
		Итого:					**7**	
		Запрещающие знаки						
8	3.13	Ограничение высоты	1		0+290	Требуется установить	2	по центру в прямом направлении
		Итого установлено:						
		Итого перенести:						
		Итого временных:						
		Итого демонтировать:						
		Итого требуется установить:					**2**	
		Итого:					**2**	
		Всего установлено:					**6**	
		Всего перенести:						
		Всего временных:						
		Всего демонтировать:						
		Всего требуется установить:					**3**	
		Всего:					**9**	

Ведомость размещения искусственного освещения

Дорога: 0016052 - г.Арамиль, ул.Нагорная
Участок: 0,000 - 0,383 км.

№ п/п	Начало участка, км+м	Конец участка, км+м	Объект установки	Количество опор / светильников	Протяженность, м		Расположение
					Проектируемые в соответствии с нормативными документами, м	Фактически установленные, м	
1	2	3	4	5	6	7	8
1	0+000	0+035	Автомобильная дорога	1/1	35	0	Слева
2	0+085	0+370	Автомобильная дорога	5/5	0	285	Слева
Итого:				**6/6**	**35**	**285**	

Г.АРАМИЛЬ, УЛ. НОВАЯ (ЧАСТЬ1)

от ПК (0+000) до ПК (1+759)

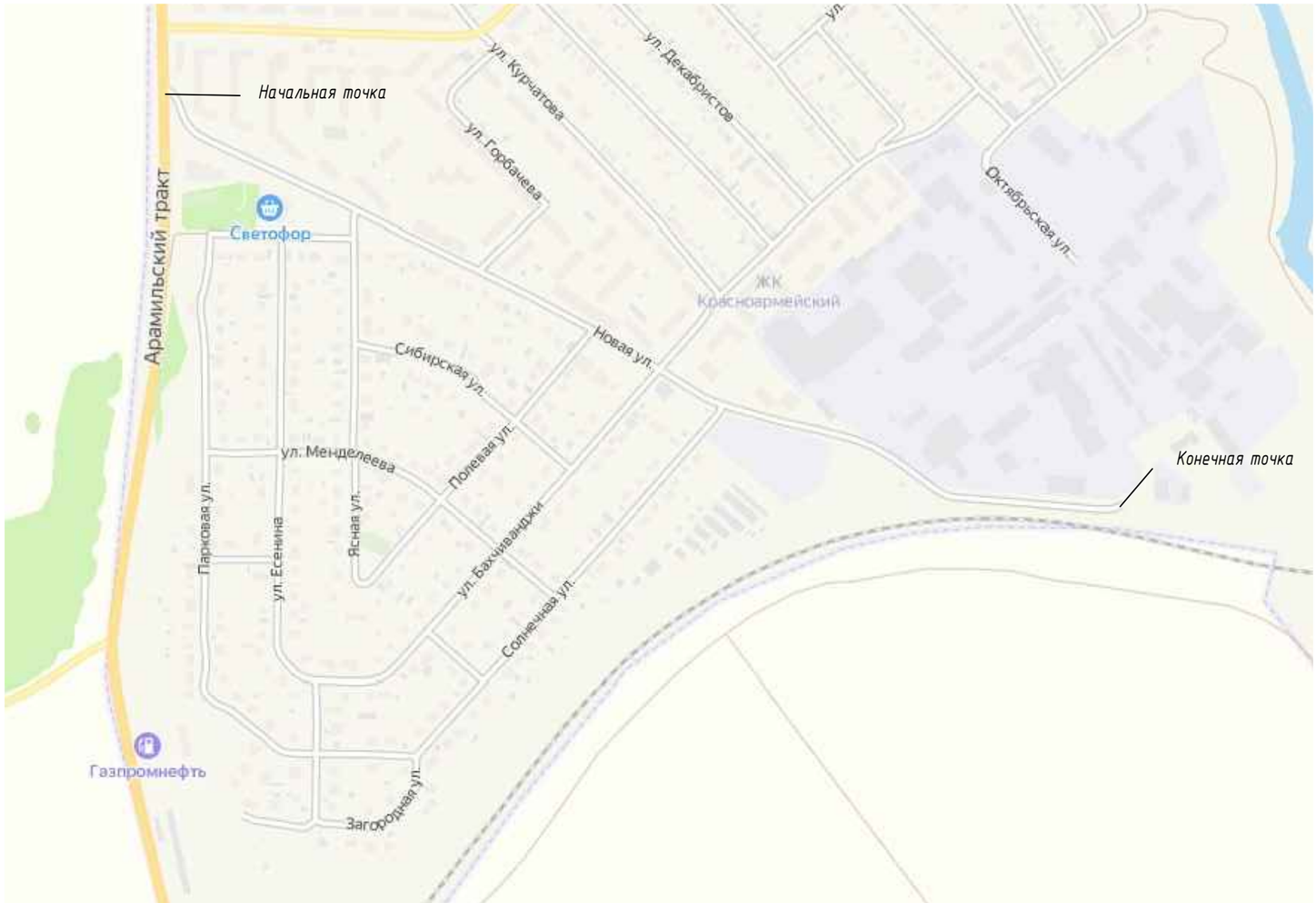

М 1:1500

г.Арамиль, ул.Новая (часть 1)

Элементы дороги в продольном профиле	19; 22; 64; R=5758м; 214; 4
Кривые в плане	68; R=169м P=3; a=34°; 168
Характеристики проезжей части	0; 6,00
Видимость автомобиля в прямом направлении	0; 250; 50; 600; 100; 750; 500
Горизонтальная дорожная разметка слева: 1-ая от осевой	1.2 10 - 238; 1.2 252 - 298; 1.2 312 - 500
Дорожные ограждения и направляющие устройства по оси	
Тротуары слева	

Разметка на участке:
1.1 : 205,00 м
1.2 : 885,00 м
1.5 : 58,00 м
1.6 : 182,00 м
1.14.1 : 6,00 м
1.24.1 : 4,00 шт
1.24.2 : 2,00 шт
1.25 : 24,00 м

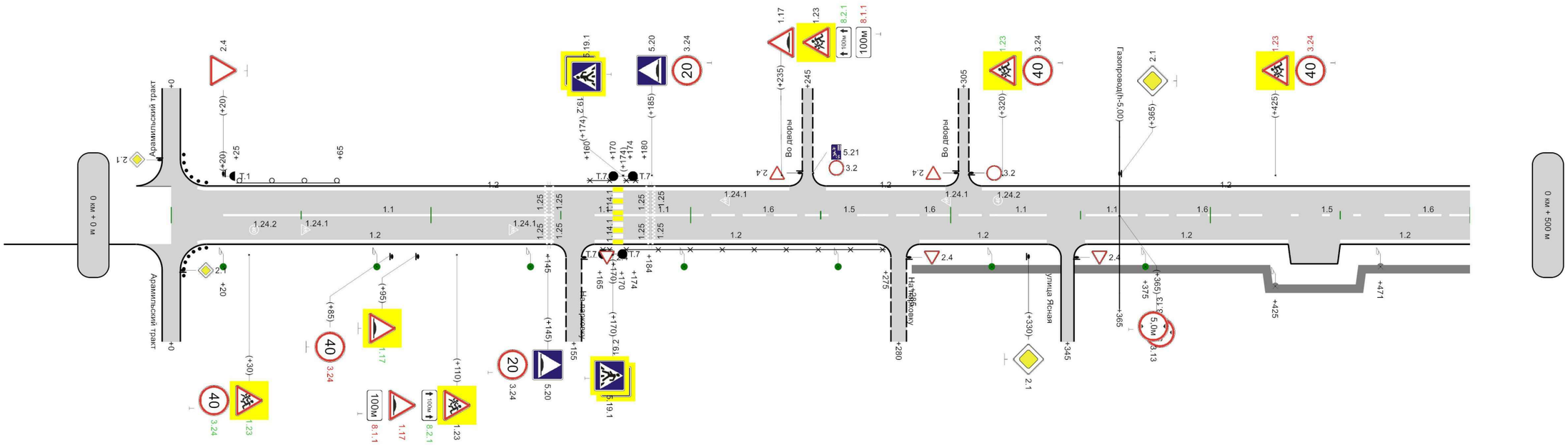

Горизонтальная дорожная разметка справа и от оси: осевая	1.1 20 - 147; 1.1 163 - 170; 1.1 174 - 205; 1.6 205 - 255; 1.5 255 - 267; 1.6 267 - 317; 1.1 317 - 337; 1.1 352 - 372; 1.6 372 - 422; 1.5 422 - 468; 1.6 468 - 500
1-ая от осевой	1.2 10 - 147; 1.2 163 - 272; 1.2 288 - 337; 1.2 352 - 430; 1.2 450 - 500
Дорожные ограждения и направляющие устройства слева	Оцинкованный металл, 25 - 65; Металл, 160 - 170; Металл, 174 - 190
Дорожные ограждения и направляющие устройства справа	Металл, 160 - 170; Металл, 174 - 275
Тротуары справа	ширина 1м, ж/б пл, 285 - 500

500м

М 1:1500

г.Арамиль, ул.Новая (часть 1)

Элементы дороги в продольном профиле	4
Кривые в плане	540; R=2443м P=224; а=6°; 807; 916; R=360м P=12; а=18°
Характеристики проезжей части	6,00
Видимость автомобиля в прямом направлении	500; 750; 850; 700; 900; 650; 950; 600; 0
Горизонтальная разметка (Горизонтальная разметка 1.1 (прерывистая линия) 1.2 (сплошная линия) 1.5 (разметка слева) 1.6 (разметка справа)) 1-ая от осевой	1.2 500 - 538; 1.2 552 - 608; 1.2 637 - 840; 1.2 858 - 1000
Дорожные ограждения и направляющие устройства по оси	
Тротуары слева	ширина 1м, ж/б пл, 880 - 1000

Разметка на участке:
1.1 : 221,00 м
1.2 : 853,00 м
1.5 : 36,00 м
1.6 : 166,00 м
1.14.1 : 6,00 м
1.24.2 : 2,00 шт
1.25 : 24,00 м

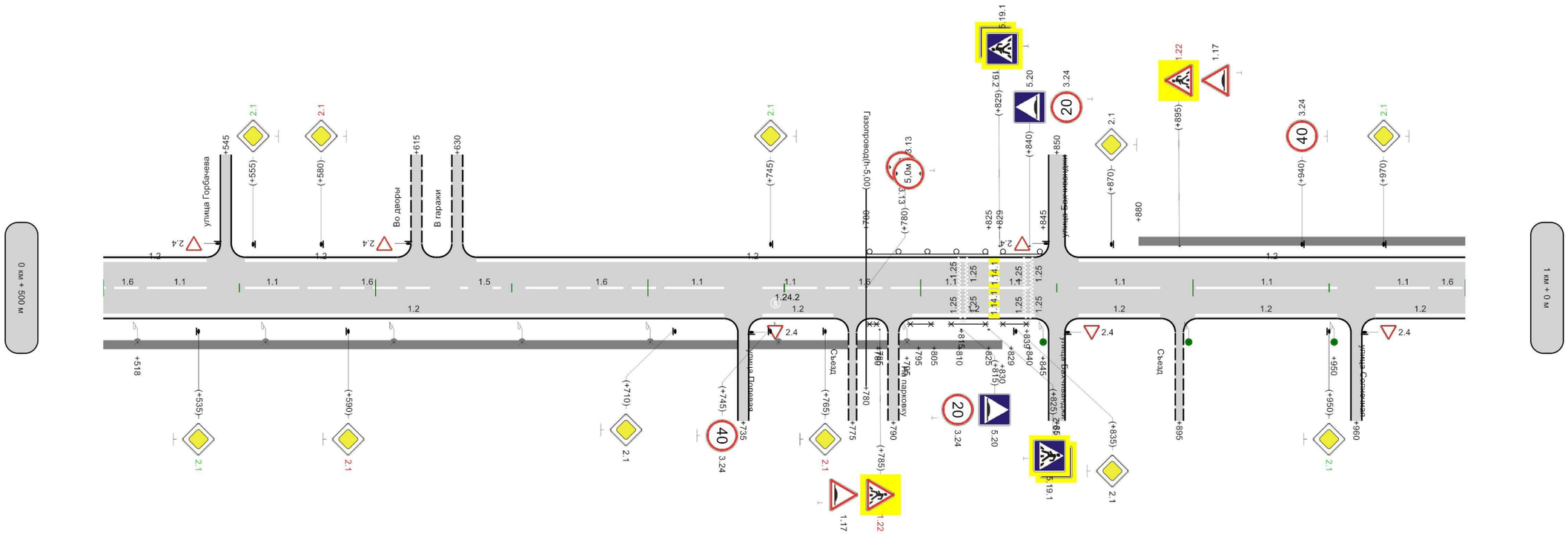

Горизонтальная разметка (Горизонтальная разметка 1.1 (прерывистая линия) 1.2 (сплошная линия) 1.5 (разметка слева) 1.6 (разметка справа))	осевая	1.6 500 - 518; 1.1 518 - 538; 1.1 552 - 572; 1.6 572 - 622; 1.5 622 - 658; 1.6 658 - 708; 1.1 708 - 728; 1.1 742 - 762; 1.6 762 - 797; 1.1 797 - 825; 1.1 829 - 840; 1.1 858 - 888; 1.1 901 - 953; 1.1 967 - 987; 1.6 987 - 1000
	1-ая от осевой	1.2 500 - 728; 1.2 742 - 768; 1.2 797 - 842; 1.2 858 - 888; 1.2 901 - 953; 1.2 967 - 1000
Дорожные ограждения и направляющие устройства слева		Оцинкованный металл, 780 - 825; Оцинкованный металл, 825 - 840
Дорожные ограждения и направляющие устройства справа		Металл, 780 - 810; Металл, 810 - 825; Металл, 825 - 840
Тротуары справа		ширина 1м, ж/б пл, 500 - 830

500м

М 1:1500

г.Арамиль, ул.Новая (часть 1)

Элементы дороги в продольном профиле	2 — R=7295м — 253 — 32 — 287 — 32 — R=3623м — 342 — 17 — 455 — 23 — R=3314м
Кривые в плане	R=360м P=12; a=18° (27 — 89); R=482м P=15; a=19° (248 — 280); R=101м P=2; a=28° (354 — 467); R=119м P=1; a=86°
Характеристики проезжей части	6,00
Видимость автомобиля в прямом направлении	0 — 550 — 50 — 500 — 100 — 450 — 150 — 400 — 200 — 350 — 250 — 300 — 300 — 250 — 350 — 200 — 500
Горизонтальная дорожная разметка слева и от оси: 1-ая от осевой	1.2 0 - 213; 1.2 227 - 294; 1.2 312 - 500
Дорожные ограждения и направляющие устройства по оси	
Тротуары слева	ширина 1м, ж/б пл, 0 - 295

Разметка на участке:
1.1 : 40,00 м
1.2 : 913,00 м
1.5 : 258,00 м
1.6 : 167,00 м

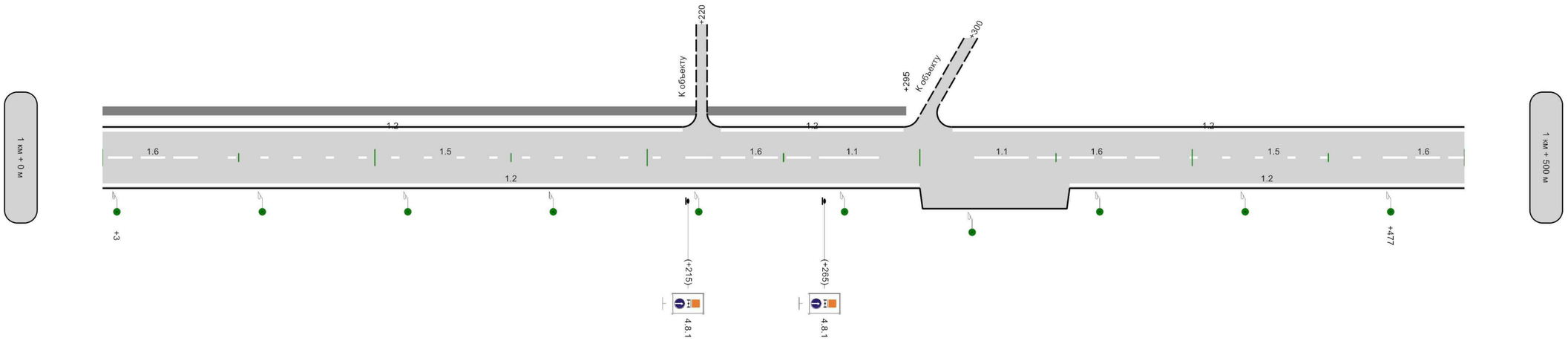

Горизонтальная дорожная разметка справа и от оси	осевая	1.6 0 - 37; 1.5 37 - 215; 1.6 215 - 265; 1.1 265 - 285; 1.1 320 - 340; 1.6 340 - 390; 1.5 390 - 470; 1.6 470 - 500
	1-ая от осевой	1.2 0 - 300; 1.2 355 - 500
Дорожные ограждения и направляющие устройства слева		
Дорожные ограждения и направляющие устройства справа		
Тротуары справа		

500м

М 1:1500

г.Арамиль, ул.Новая (часть 1)

Элементы дороги в продольном профиле	23 — R=3314м
Кривые в плане	R=119м P=1; a=86° — 646
Характеристики проезжей части	6,00
Видимость автомобиля в прямом направлении	500 — 200 — 550 — 750 — 750
Горизонтальная дорожная разметка слева: 1-ая от осевой	1.2 500 - 667 — 1.2 682 - 759
Дорожные ограждения и направляющие устройства по оси	
Тротуары слева	

Разметка на участке:
1.1 : 193,00 м
1.2 : 473,00 м
1.6 : 20,00 м

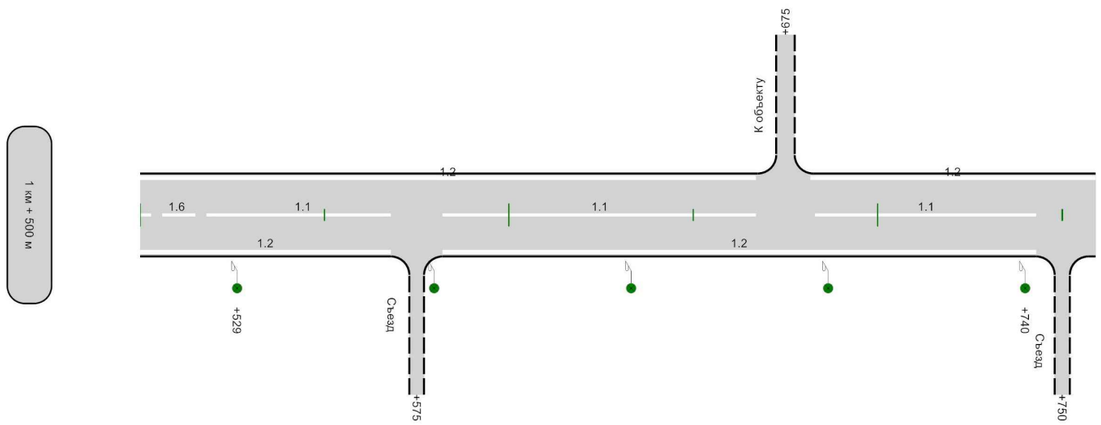

Горизонтальная дорожная разметка справа и от оси: осевая	1.6 500 - 520	1.1 520 - 568		1.1 582 - 667		1.1 683 - 743
1-ая от осевой	1.2 500 - 568			1.2 582 - 743		
Дорожные ограждения и направляющие устройства слева						
Дорожные ограждения и направляющие устройства справа						
Тротуары справа						

259м

Ведомость размещения дорожных знаков

Дорога: 0016091 - г.Арамиль, ул.Новая (часть 1)
Участок: 0,000 - 1,759 км.

№ п/п	Номер знака по ГОСТ 32945-2014	Наименование знака	Типоразмер знака	Площадь знаков, м2 (для знаков индивидуального проектирования)	Адрес, км + м	Установлено / требуется установить или демонтировать	Количество	Месторасположение
1	2	3	4	5	6	7	8	9
		Предупреждающие знаки						
1	1.17	Искусственная неровность	1		0+095	Требуется установить	1	справа
2	1.17	Искусственная неровность	1		0+110	Демонтировать	1	справа
3	1.17	Искусственная неровность	1		0+235	Установлено	1	слева
4	1.17	Искусственная неровность	1		0+785	Установлено	1	справа
5	1.17	Искусственная неровность	1		0+895	Установлено	1	слева
6	1.22	Пешеходный переход	1		0+785	Демонтировать	1	справа
7	1.22	Пешеходный переход	1		0+895	Демонтировать	1	слева
8	1.23	Дети	1		0+030	Требуется установить	1	справа
9	1.23	Дети	1		0+110	Установлено	1	справа
10	1.23	Дети	1		0+235	Установлено	1	слева
11	1.23	Дети	1		0+320	Требуется установить	1	слева
12	1.23	Дети	1		0+425	Демонтировать	1	слева
		Итого установлено:					**5**	
		Итого перенести:						
		Итого временных:						
		Итого демонтировать:					**4**	
		Итого требуется установить:					**3**	
		Итого:					**8**	
		Знаки приоритета						
13	2.1	Главная дорога	1		0+000	Установлено	1	слева на пересечении
14	2.1	Главная дорога	1		0+000	Установлено	1	справа на пересечении
15	2.1	Главная дорога	1		0+330	Установлено	1	справа
16	2.1	Главная дорога	1		0+365	Установлено	1	слева
17	2.1	Главная дорога	1		0+535	Требуется установить	1	справа
18	2.1	Главная дорога	1		0+555	Требуется установить	1	слева
19	2.1	Главная дорога	1		0+580	Демонтировать	1	слева
20	2.1	Главная дорога	1		0+590	Демонтировать	1	справа
21	2.1	Главная дорога	1		0+710	Установлено	1	справа
22	2.1	Главная дорога	1		0+745	Требуется установить	1	слева
23	2.1	Главная дорога	1		0+765	Демонтировать	1	справа
24	2.1	Главная дорога	1		0+835	Установлено	1	справа
25	2.1	Главная дорога	1		0+870	Установлено	1	слева
26	2.1	Главная дорога	1		0+950	Требуется установить	1	справа
27	2.1	Главная дорога	1		0+970	Требуется установить	1	слева
28	2.4	Уступите дорогу	1		0+020	Установлено	1	слева
29	2.4	Уступите дорогу	1		0+155	Установлено	1	справа на съезде
30	2.4	Уступите дорогу	1		0+245	Установлено	1	слева на съезде
31	2.4	Уступите дорогу	1		0+280	Установлено	1	справа на съезде
32	2.4	Уступите дорогу	1		0+305	Установлено	1	слева на съезде
33	2.4	Уступите дорогу	1		0+345	Установлено	1	справа на примыкании
34	2.4	Уступите дорогу	1		0+545	Установлено	1	слева на примыкании
35	2.4	Уступите дорогу	1		0+615	Установлено	1	слева на съезде

Ведомость размещения дорожных знаков

Дорога: 0016091 - г.Арамиль, ул.Новая (часть 1)
Участок: 0,000 - 1,759 км.

№ п/п	Номер знака по ГОСТ 32945-2014	Наименование знака	Типоразмер знака	Площадь знаков, м2 (для знаков индивидуального проектирования)	Адрес, км + м	Установлено / требуется установить или демонтировать	Количество	Месторасположение
1	2	3	4	5	6	7	8	9
36	2.4	Уступите дорогу	1		0+735	Установлено	1	справа на примыкании
37	2.4	Уступите дорогу	1		0+850	Установлено	1	слева на пересечении
38	2.4	Уступите дорогу	1		0+850	Установлено	1	справа на пересечении
39	2.4	Уступите дорогу	1		0+960	Установлено	1	справа на примыкании
		Итого установлено:					**19**	
		Итого перенести:						
		Итого временных:						
		Итого демонтировать:					**3**	
		Итого требуется установить:					**5**	
		Итого:					**24**	
		Запрещающие знаки						
40	3.2	Движение запрещено	1		0+245	Установлено	1	слева на съезде
41	3.2	Движение запрещено	1		0+305	Установлено	1	слева на съезде
42	3.13	Ограничение высоты	1		0+365	Установлено	2	по центру в прямом направлении
43	3.13	Ограничение высоты	1		0+780	Установлено	2	по центру в обратном направлении
44	3.24	Ограничение максимальной скорости	1		0+030	Требуется установить	1	справа
45	3.24	Ограничение максимальной скорости	1		0+085	Демонтировать	1	справа
46	3.24	Ограничение максимальной скорости	1		0+145	Установлено	1	справа
47	3.24	Ограничение максимальной скорости	1		0+185	Установлено	1	слева
48	3.24	Ограничение максимальной скорости	1		0+320	Установлено	1	слева
49	3.24	Ограничение максимальной скорости	1		0+425	Демонтировать	1	слева
50	3.24	Ограничение максимальной скорости	1		0+745	Установлено	1	справа
51	3.24	Ограничение максимальной скорости	1		0+815	Установлено	1	справа
52	3.24	Ограничение максимальной скорости	1		0+840	Установлено	1	слева
53	3.24	Ограничение максимальной скорости	1		0+940	Установлено	1	слева
		Итого установлено:					**13**	
		Итого перенести:						
		Итого временных:						
		Итого демонтировать:					**2**	
		Итого требуется установить:					**1**	
		Итого:					**14**	
		Предписывающие знаки						
54	4.8.1	Направление движения транспортных средств с опасными грузами	1		1+215	Установлено	1	справа
55	4.8.1	Направление движения транспортных средств с опасными грузами	1		1+265	Установлено	1	справа
		Итого установлено:					**2**	
		Итого перенести:						
		Итого временных:						
		Итого демонтировать:						
		Итого требуется установить:						
		Итого:					**2**	

Ведомость размещения дорожных знаков

Дорога: 0016091 - г.Арамиль, ул.Новая (часть 1)
Участок: 0,000 - 1,759 км.

№ п/п	Номер знака по ГОСТ 32945-2014	Наименование знака	Типоразмер знака	Площадь знаков, м2 (для знаков индивидуального проектирования)	Адрес, км + м	Установлено / требуется установить или демонтировать	Количество	Месторасположение
1	2	3	4	5	6	7	8	9
		Знаки особых предписаний						
56	5.19.1	Пешеходный переход	1		0+170	Установлено	1	справа
57	5.19.1	Пешеходный переход	1		0+174	Установлено	1	слева
58	5.19.1	Пешеходный переход	1		0+825	Установлено	1	справа
59	5.19.1	Пешеходный переход	1		0+829	Установлено	1	слева
60	5.19.2	Пешеходный переход	1		0+170	Установлено	1	справа
61	5.19.2	Пешеходный переход	1		0+174	Установлено	1	слева
62	5.19.2	Пешеходный переход	1		0+825	Установлено	1	справа
63	5.19.2	Пешеходный переход	1		0+829	Установлено	1	слева
64	5.20	Искусственная неровность	1		0+145	Установлено	1	справа
65	5.20	Искусственная неровность	1		0+185	Установлено	1	слева
66	5.20	Искусственная неровность	1		0+815	Установлено	1	справа
67	5.20	Искусственная неровность	1		0+840	Установлено	1	слева
68	5.21	Жилая зона	1		0+245	Установлено	1	слева на съезде
		Итого установлено:					**13**	
		Итого перенести:						
		Итого временных:						
		Итого демонтировать:						
		Итого требуется установить:						
		Итого:					**13**	
		Знаки дополнительной информации(таблички)						
69	8.1.1	Расстояние до объекта	1		0+110	Демонтировать	1	справа
70	8.1.1	Расстояние до объекта	1		0+235	Демонтировать	1	слева
71	8.2.1	Зона действия	1		0+110	Требуется установить	1	справа
72	8.2.1	Зона действия	1		0+235	Требуется установить	1	слева
		Итого установлено:						
		Итого перенести:						
		Итого временных:						
		Итого демонтировать:					**2**	
		Итого требуется установить:					**2**	
		Итого:					**2**	
		Всего установлено:					**52**	
		Всего перенести:						
		Всего временных:						
		Всего демонтировать:					**11**	
		Всего требуется установить:					**11**	
		Всего:					**63**	

Ведомость размещения дорожного ограждения

Дорога: 0016091 - г.Арамиль, ул.Новая (часть 1)
Участок: 0,000 - 1,759 км.

№ п/п	Начало участка, км+м	Конец участка, км+м	Протяженность, м			Дата установки, г	Расположение	Тип	Материал	Уровень удерживающей способности	Высота, м	Зона расположения
			Проектируемые в соответствии с нормативными документами, м	Фактически установленные, м	Демонтировать, м							
1	2	3	4	5	6	7	8	9	10	11	12	13
1	0+025	0+065		40			Слева	Барьерное одноярусное	Оцинкованный металл	У - 2	0,80	Автомобильная дорога
2	0+160	0+170		10			Слева	Направляющие	Металл	У - 1	0,80	Автомобильная дорога
3	0+165	0+170		5			Справа	Направляющие	Металл	У - 1	0,80	Автомобильная дорога
4	0+174	0+180		6			Слева	Направляющие	Металл	У - 1	0,80	Автомобильная дорога
5	0+174	0+275		101			Справа	Направляющие	Металл	У - 1	0,80	Автомобильная дорога
6	0+780	0+785		5			Справа	Направляющие	Металл	У - 1	0,80	Автомобильная дорога
7	0+780	0+825		45			Слева	Барьерное одноярусное	Оцинкованный металл	У - 2	0,80	Автомобильная дорога
8	0+795	0+805		10			Справа	Направляющие	Металл	У - 1	0,80	Автомобильная дорога
9	0+810	0+825		15			Справа	Направляющие	Металл	У - 1	0,80	Автомобильная дорога
10	0+829	0+840		11			Справа	Направляющие	Металл	У - 1	0,80	Автомобильная дорога
11	0+829	0+845		16			Слева	Барьерное одноярусное	Оцинкованный металл	У - 2	0,80	Автомобильная дорога
Итого:				**264**								

Ведомость размещения сигнальных столбиков

Дорога: 0016091 - г.Арамиль, ул.Новая (часть 1)
Участок: 0,000 - 1,759 км.

№ п/п	Начало участка, км+м	Конец участка, км+м	Проектируемые в соответствии с нормативными документами, м/шт	Фактически установленные, м/шт	Расположение	Материал	Зона расположения
1	2	3	4	5	6	7	8
1	0+004	0+008		4/6	Слева	Пластмасса	Пересечение
2	0+004	0+008		4/7	Справа	Пластмасса	Пересечение
Итого:				**8/13**			

Ведомость размещения искусственного освещения

Дорога: 0016091 - г.Арамиль, ул.Новая (часть 1)
Участок: 0,000 - 1,759 км.

№ п/п	Начало участка, км+м	Конец участка, км+м	Объект установки	Количество опор / светильников	Протяженность, м		Расположение
					Проектируемые в соответствии с нормативными документами, м	Фактически установленные, м	
1	2	3	4	5	6	7	8
1	0+020	0+375	Автомобильная дорога	7/7	355	0	Справа
2	0+425	0+795	Автомобильная дорога	9/9	0	370	Справа
3	0+845	1+740	Автомобильная дорога	18/18	895	0	Справа
Итого:				**34/34**	**1250**	**370**	

Ведомость наличия светофорных объектов

Дорога: 0016091 - г.Арамиль, ул.Новая (часть 1)
Участок: 0,000 - 1,759 км.

№ п/п	Адрес, км + м	Объект	Количество светофоров на объекте		Год установки	Расположение
			транспортных	пешеходных		
1	2	3	4	5	6	7
1	0+020	Автомобильная дорога	1	0	-	Слева
2	0+170	Автомобильная дорога	2	0	-	Справа
3	0+174	Автомобильная дорога	2	0	-	Слева
Итого:			**5**	**0**		

Ведомость размещения пешеходных дорожек (тротуаров)

Дорога: 0016091 - г.Арамиль, ул.Новая (часть 1)
Участок: 0,000 - 1,759 км.

№	Начало участка, км+м	Конец участка, км+м	Объект установки	Расположение	Протяженность, м	
					Проектируемые в соответствии с нормативными документами, м	Фактически установленные, м
1	2	3	4	5	6	7
1	0+285	0+830	Автомобильная дорога	Справа		545
2	0+880	1+295	Автомобильная дорога	Слева		415
Итого:						**960**

Ведомость размещения искусственных неровностей

Дорога: 0016091 - г.Арамиль, ул.Новая (часть 1)
Участок: 0,000 - 1,759 км.

№ п/п	Адрес, км + м	Расположение	Конструкция	Размеры				Населенный пункт	Признак существования
				Длина, м	Ширина, м	Высота, м	Объем, м3		
1	2	3	4	5	6	7	8	9	10
1	0+145	С обеих сторон	Монолитная	1,00	6,00				Реально существует
2	0+184	С обеих сторон	Монолитная	1,00	6,00				Реально существует
3	0+815	С обеих сторон	Монолитная	1,00	6,00				Реально существует
4	0+839	С обеих сторон	Монолитная	1,00	6,00				Реально существует
Итого:									

Ведомость дорожной разметки (горизонтальной)

Дорога: 0016091 - г.Арамиль, ул.Новая (часть 1)
Участок: 0,000 - 1,759 км.

№ км	1.1(м)	1.2(м)	1.5(м)	1.6(м)	1.14.1(м)	1.24.1(шт)	1.24.2(шт)	1.25(м)	ИТОГО, м2
коэф.привед. к 1.1	1.000	1.000	0.250	0.750	16.000	1.550	1.910	0.160	
Ширина, м	0.10	0.10	0.10	0.10	4.00	1.00	1.00	0.40	
1	2	3	4	5	6	7	8	9	10
0 - 1	426,000	1738,000	94,000	348,000	12,000	4,000	4,000	48,000	278,658
1 - 2	233,000	1386,000	258,000	187,000	0,000	0,000	0,000	0,000	182,375
ИТОГО	659,000	3124,000	352,000	535,000	12,000	4,000	4,000	48,000	461,033
ЛИН.КМ	0,659	3,124	0,352	0,535	0,012	0,000	0,000	0,048	
ПРИВЕД.КМ	0,659	3,124	0,088	0,401	0,192	0,000	0,000	0,008	
ПЛОЩАДЬ	65,900	312,400	8,800	40,125	19,200	6,200	7,640	0,768	461,033

Г.АРАМИЛЬ, УЛ. НОВАЯ (ЧАСТЬ2)

от ПК (0+000) до ПК (0+209)

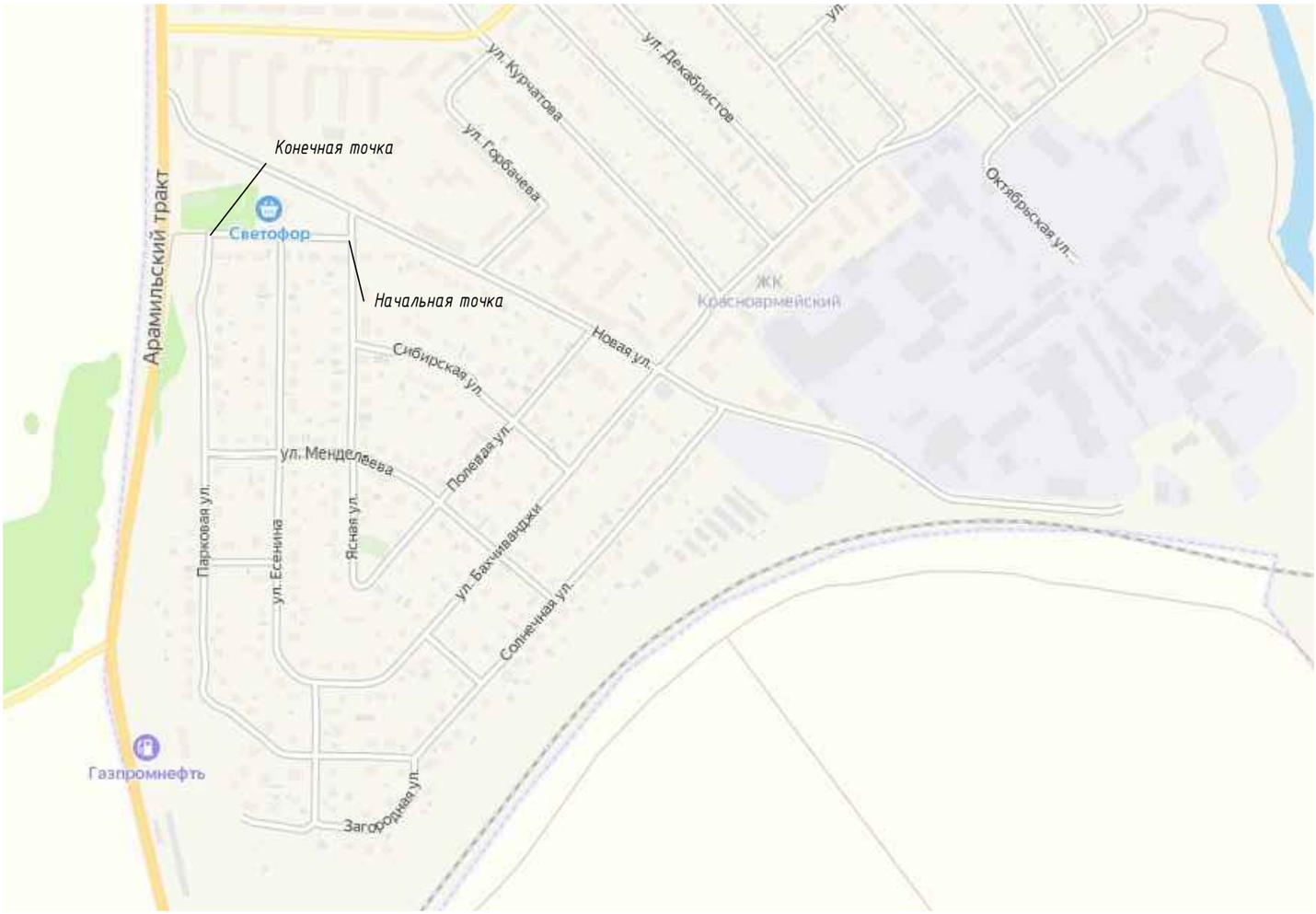

г.Арамиль, ул.Новая (часть 2)

М 1:1500

Элементы дороги в продольном профиле	27
Кривые в плане	
Характеристики проезжей части	0 — 6,00 — 100 — 4,00
Видимость автомобиля в прямом направлении	0 — 750 — 200
Горизонтальная дорожная разметка слева	
Дорожные ограждения и направляющие устройства по оси	
Тротуары слева	ширина 1м, а/б, 5 - 95

Разметка на участке:
1.1 : 40,00 м
1.6 : 47,00 м

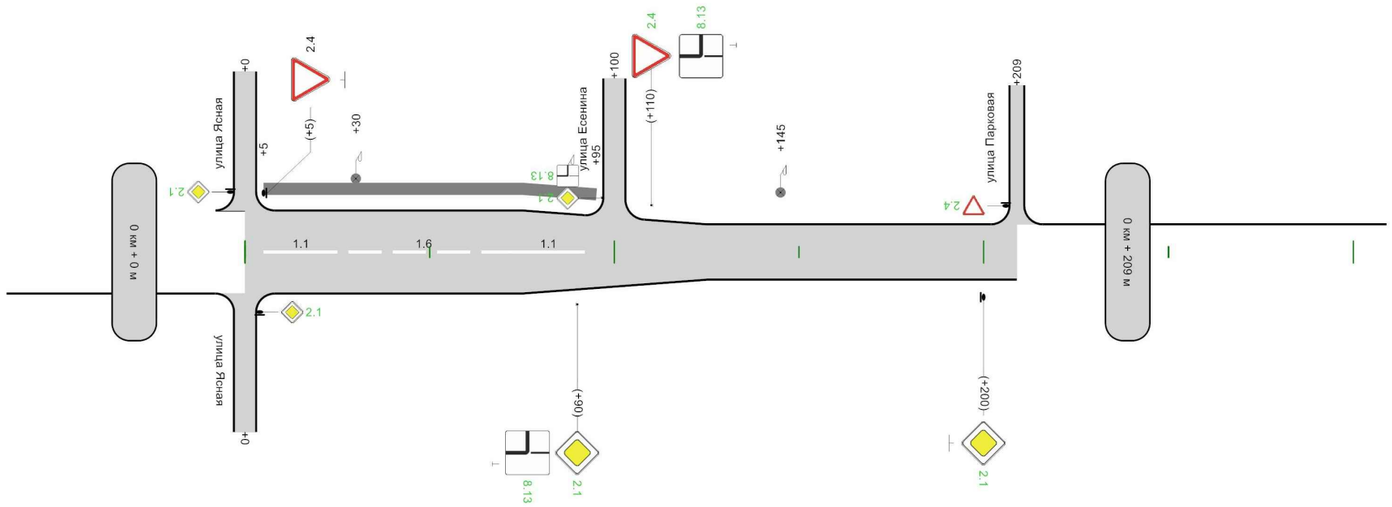

осевая	1.1 (5 - 25) — 1.6 (25 - 72) — 1.1 (72 - 92)
Дорожные ограждения и направляющие устройства слева	
Дорожные ограждения и направляющие устройства справа	
Тротуары справа	

209м

Ведомость размещения дорожных знаков

Дорога: 0016098 - г.Арамиль, ул.Новая (часть 2)
Участок: 0,000 - 0,209 км.

№ п/п	Номер знака по ГОСТ 32945-2014	Наименование знака	Типоразмер знака	Площадь знаков, м2 (для знаков индивидуального проектирования)	Адрес, км + м	Установлено / требуется установить или демонтировать	Количество	Месторасположение
1	2	3	4	5	6	7	8	9
		Знаки приоритета						
1	2.1	Главная дорога	1		0+000	Требуется установить	1	слева на пересечении
2	2.1	Главная дорога	1		0+000	Требуется установить	1	справа на пересечении
3	2.1	Главная дорога	1		0+090	Требуется установить	1	справа
4	2.1	Главная дорога	1		0+100	Требуется установить	1	слева на примыкании
5	2.1	Главная дорога	1		0+200	Требуется установить	1	справа
6	2.4	Уступите дорогу	1		0+005	Установлено	1	слева
7	2.4	Уступите дорогу	1		0+110	Требуется установить	1	слева
8	2.4	Уступите дорогу	1		0+209	Требуется установить	1	слева на примыкании
		Итого установлено:					**1**	
		Итого перенести:						
		Итого временных:						
		Итого демонтировать:						
		Итого требуется установить:					**7**	
		Итого:					**8**	
		Знаки дополнительной информации(таблички)						
9	8.13	Направление главной дороги	1		0+100	Требуется установить	1	слева на примыкании
10	8.13	Направление главной дороги	1		0+090	Требуется установить	1	справа
11	8.13	Направление главной дороги	1		0+110	Требуется установить	1	слева
		Итого установлено:						
		Итого перенести:						
		Итого временных:						
		Итого демонтировать:						
		Итого требуется установить:					**3**	
		Итого:					**3**	
		Всего установлено:					**1**	
		Всего перенести:						
		Всего временных:						
		Всего демонтировать:						
		Всего требуется установить:					**10**	
		Всего:					**11**	

Ведомость размещения искусственного освещения

Дорога: 0016098 - г.Арамиль, ул.Новая (часть 2)
Участок: 0,000 - 0,209 км.

№ п/п	Начало участка, км+м	Конец участка, км+м	Объект установки	Количество опор / светильников	Протяженность, м		Расположение
					Проектируемые в соответствии с нормативными документами, м	Фактически установленные, м	
1	2	3	4	5	6	7	8
1	0+030	0+145	Автомобильная дорога	3/3	0	115	Слева
Итого:				**3/3**	**0**	**115**	

Ведомость размещения пешеходных дорожек (тротуаров)

Дорога: 0016098 - г.Арамиль, ул.Новая (часть 2)
Участок: 0,000 - 0,209 км.

№	Начало участка, км+м	Конец участка, км+м	Объект установки	Расположение	Протяженность, м	
					Проектируемые в соответствии с нормативными документами, м	Фактически установленные, м
1	2	3	4	5	6	7
1	0+005	0+095	Автомобильная дорога	Слева		90
Итого:						**90**

Ведомость дорожной разметки (горизонтальной)

Дорога: 0016098 - г.Арамиль, ул.Новая (часть 2)
Участок: 0,000 - 0,209 км.

№ км	1.1(м)	1.6(м)	ИТОГО, м2
коэф.привед. к 1.1	1.000	0.750	
Ширина, м	0.10	0.10	
1	2	3	4
0 - 1	40,000	47,000	7,525
ИТОГО	40,000	47,000	7,525
ЛИН.КМ	0,040	0,047	
ПРИВЕД.КМ	0,040	0,035	
ПЛОЩАДЬ	4,000	3,525	7,525

Г.АРАМИЛЬ, УЛ. НОВОСЕЛОВ

от ПК (0+000) до ПК (0+512)

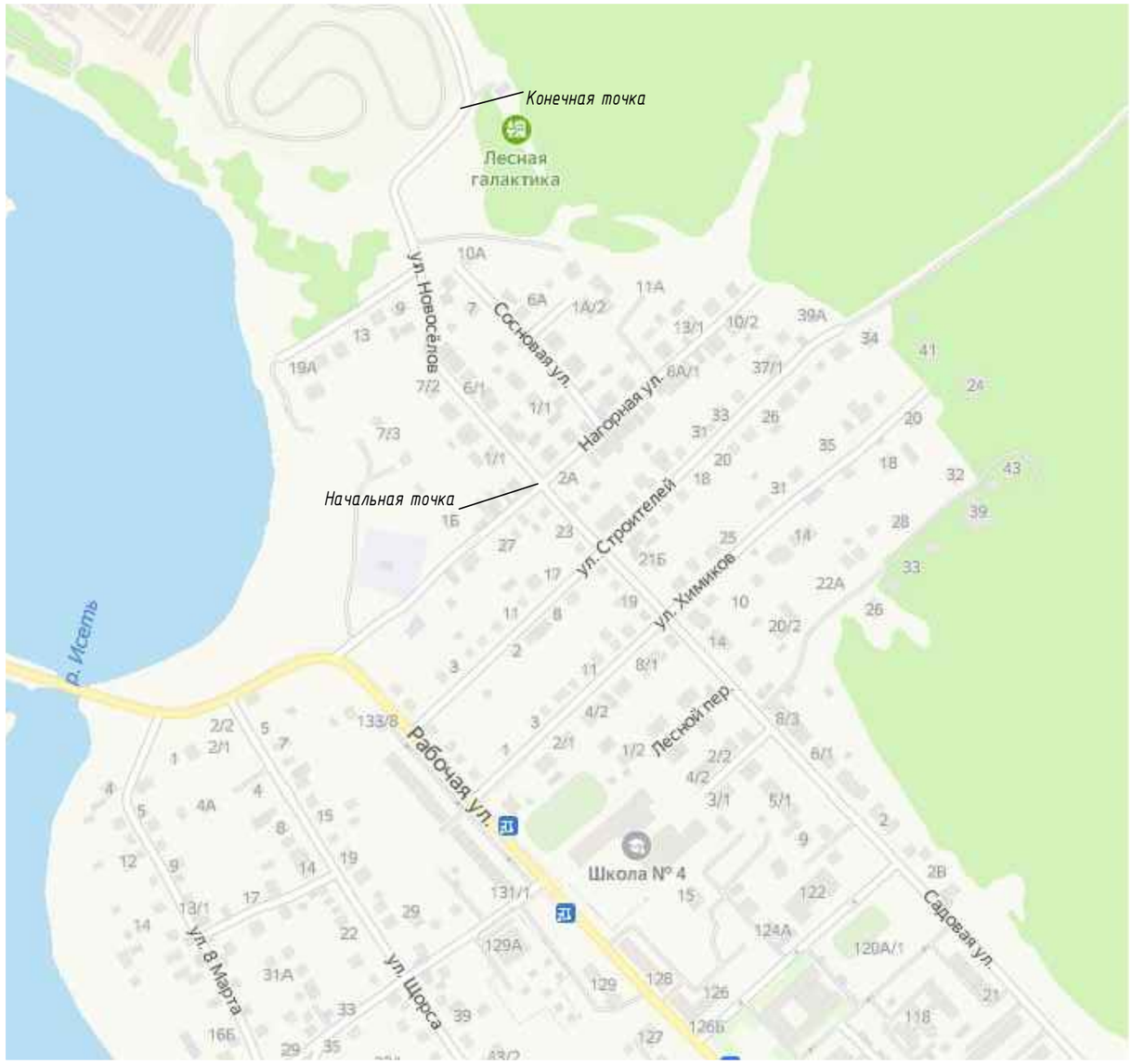

М 1:2250

г.Арамиль, ул.Новоселов

Элементы дороги в продольном профиле	27 · 122 · R=1715м · 19 · 201 · 65 · 234 · R=1193м · 64 · 301 · 7 · 409 · R=2952м · 16
Кривые в плане	228 · R=38м P=0; a=117° · 307
Характеристики проезжей части	0 · 4,00 · 165 · 4,00
Видимость автомобиля в прямом направлении	0 · 200 · 50 · 150 · 150 · 750 · 500
Горизонтальная дорожная разметка слева	
Дорожные ограждения и направляющие устройства по оси	
Тротуары слева	

Разметка на участке:
нет

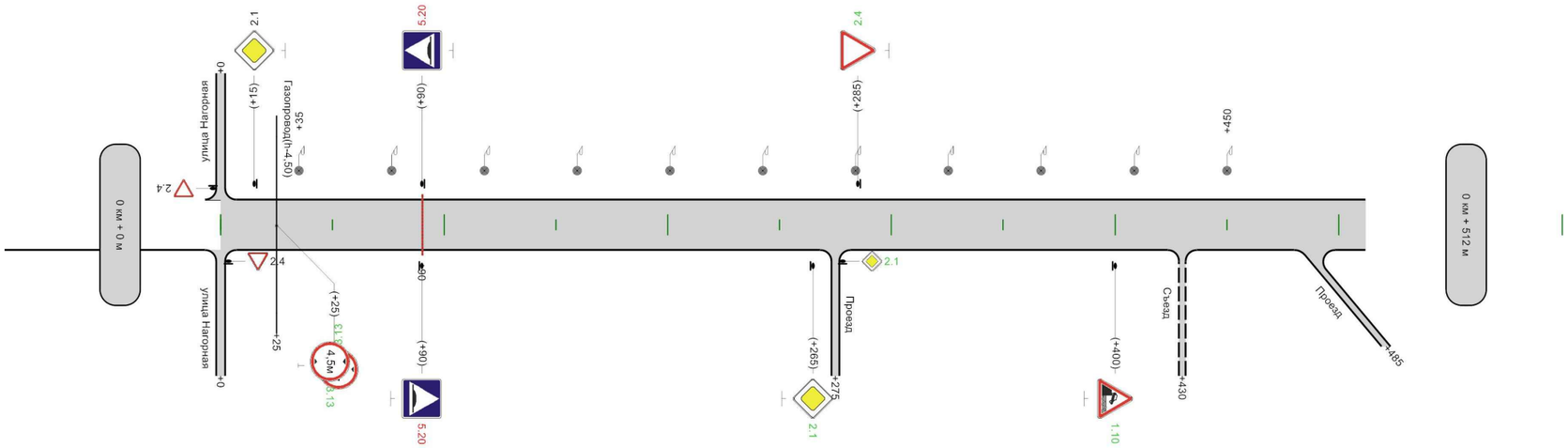

Горизонтальная дорожная разметка справа и от оси	
Дорожные ограждения и направляющие устройства слева	
Дорожные ограждения и направляющие устройства справа	
Тротуары справа	

512м

Ведомость размещения дорожных знаков

Дорога: 0016050 - г.Арамиль, ул.Новоселов
Участок: 0,000 - 0,512 км.

№ п/п	Номер знака по ГОСТ 32945-2014	Наименование знака	Типоразмер знака	Площадь знаков, м2 (для знаков индивидуального проектирования)	Адрес, км + м	Установлено / требуется установить или демонтировать	Количество	Месторасположение
1	2	3	4	5	6	7	8	9
		Предупреждающие знаки						
1	1.10	Выезд на набережную	1		0+400	Требуется установить	1	справа
		Итого установлено:						
		Итого перенести:						
		Итого временных:						
		Итого демонтировать:						
		Итого требуется установить:					**1**	
		Итого:					**1**	
		Знаки приоритета						
2	2.1	Главная дорога	1		0+015	Установлено	1	слева
3	2.1	Главная дорога	1		0+265	Требуется установить	1	справа
4	2.1	Главная дорога	1		0+275	Требуется установить	1	справа на примыкании
5	2.4	Уступите дорогу	1		0+000	Установлено	1	слева на пересечении
6	2.4	Уступите дорогу	1		0+000	Установлено	1	справа на пересечении
7	2.4	Уступите дорогу	1		0+285	Требуется установить	1	слева
		Итого установлено:					**3**	
		Итого перенести:						
		Итого временных:						
		Итого демонтировать:						
		Итого требуется установить:					**3**	
		Итого:					**6**	
		Запрещающие знаки						
8	3.13	Ограничение высоты	1		0+025	Требуется установить	2	по центру в прямом направлении
		Итого установлено:						
		Итого перенести:						
		Итого временных:						
		Итого демонтировать:						
		Итого требуется установить:					**2**	
		Итого:					**2**	
		Знаки особых предписаний						
9	5.20	Искусственная неровность	1		0+090	Демонтировать	1	слева
10	5.20	Искусственная неровность	1		0+090	Демонтировать	1	справа
		Итого установлено:						
		Итого перенести:						
		Итого временных:						
		Итого демонтировать:					**2**	
		Итого требуется установить:						
		Итого:						
		Всего установлено:					**3**	
		Всего перенести:						
		Всего временных:						
		Всего демонтировать:					**2**	
		Всего требуется установить:					**6**	
		Всего:					**9**	

Ведомость размещения искусственного освещения

Дорога: 0016050 - г.Арамиль, ул.Новоселов
Участок: 0,000 - 0,512 км.

№ п/п	Начало участка, км+м	Конец участка, км+м	Объект установки	Количество опор / светильников	Протяженность, м		Расположение
					Проектируемые в соответствии с нормативными документами, м	Фактически установленные, м	
1	2	3	4	5	6	7	8
1	0+035	0+450	Автомобильная дорога	11/11	0	415	Слева
Итого:				11/11	0	415	

Ведомость размещения искусственных неровностей

Дорога: 0016050 - г.Арамиль, ул.Новоселов
Участок: 0,000 - 0,512 км.

№ п/п	Адрес, км + м	Расположение	Конструкция	Размеры				Населенный пункт	Признак существования
				Длина, м	Ширина, м	Высота, м	Объем, м3		
1	2	3	4	5	6	7	8	9	10
1	0+090	С обеих сторон	Сборно-разборная	0,50	4,00				Ошибочно дислоцированный
Итого:									

Г.АРАМИЛЬ, УЛ. ОКТЯБРЬСКАЯ

от ПК (0+000) до ПК (2+570)

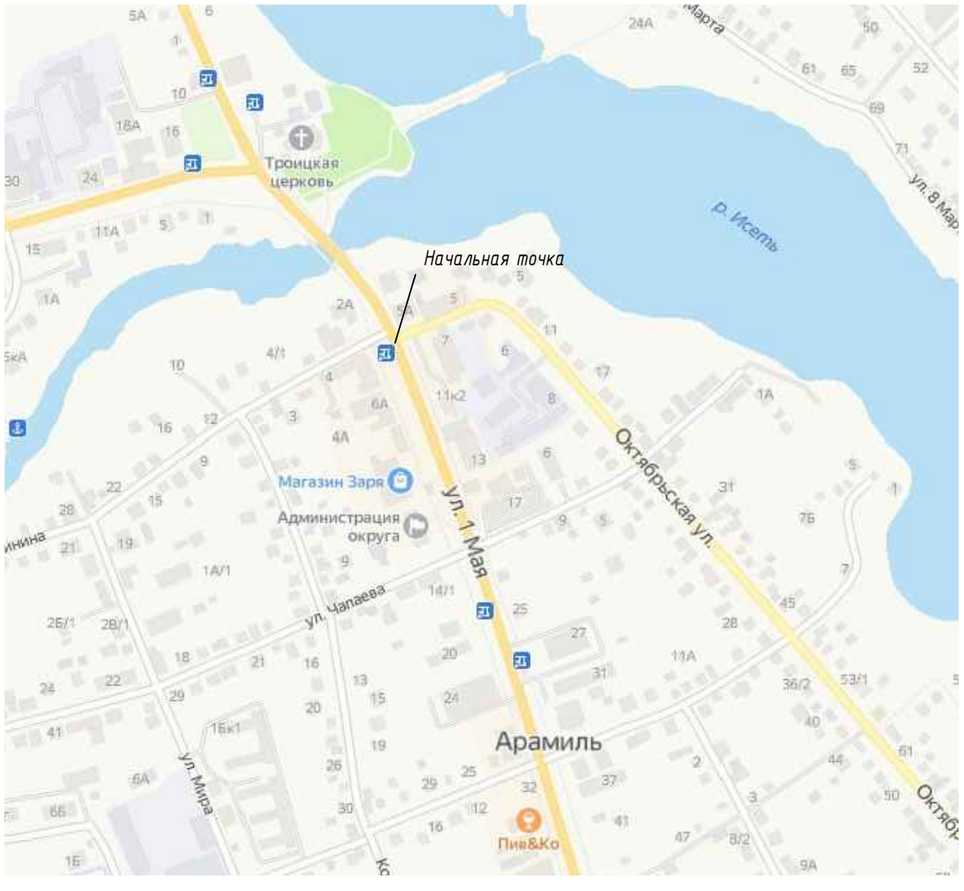

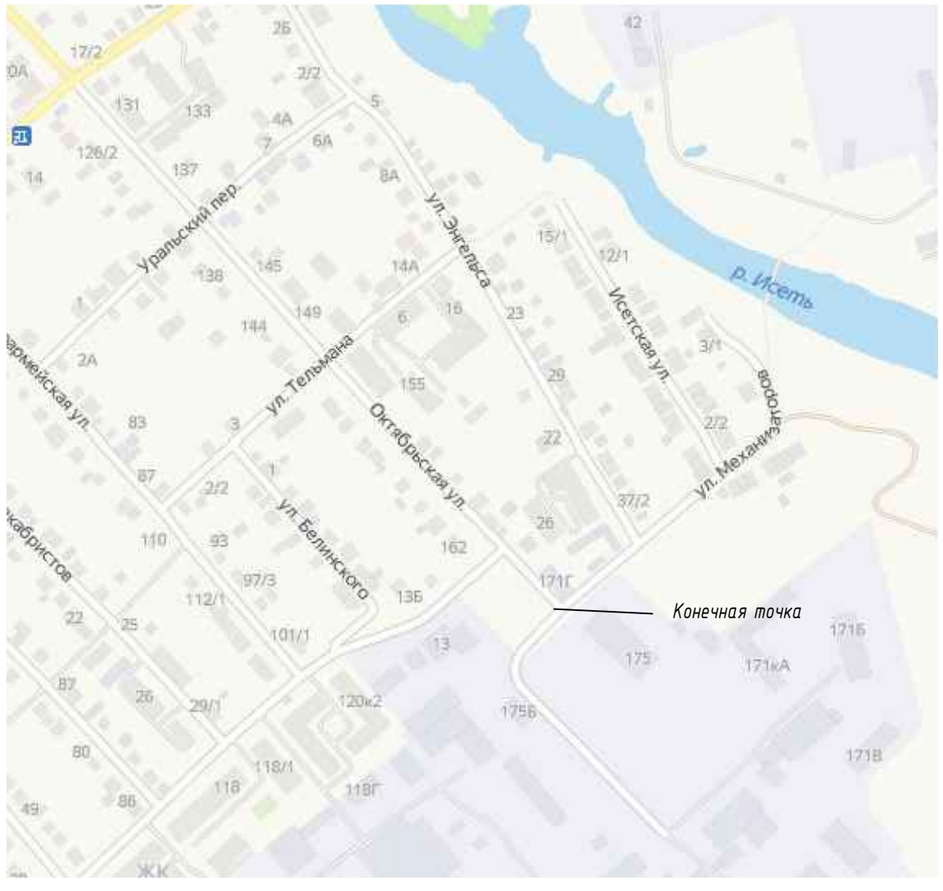

М 1:3000

г.Арамиль, ул.Октябрьская

Элементы дороги в продольном профиле	15 (38) 14 (R=4595м) (157) 12 (190) 12 (R=5411м) (276) 4
Кривые в плане	R=162м P=1; a=73° (51 – 257)
Характеристики проезжей части	6,00
Видимость автомобиля в прямом направлении	750
1-ая от осевой	1.2 0 - 10 | 1.4 35 - 80 | 1.2 85 - 325 | 1.2 325 - 565 | 1.2 565 - 915 | 1.2 915 - 1000
Дорожные ограждения и направляющие устройства слева	
Дорожные ограждения и направляющие устройства по оси	
Тротуары слева	ширина 1,5м, а/б, 35 - 1000

Разметка на участке:
1.1 : 309,00 м
1.2 : 1845,00 м
1.4 : 100,00 м
1.5 : 280,00 м
1.6 : 310,00 м
1.7 : 30,00 м
1.14.1 : 12,00 м
1.25 : 24,00 м

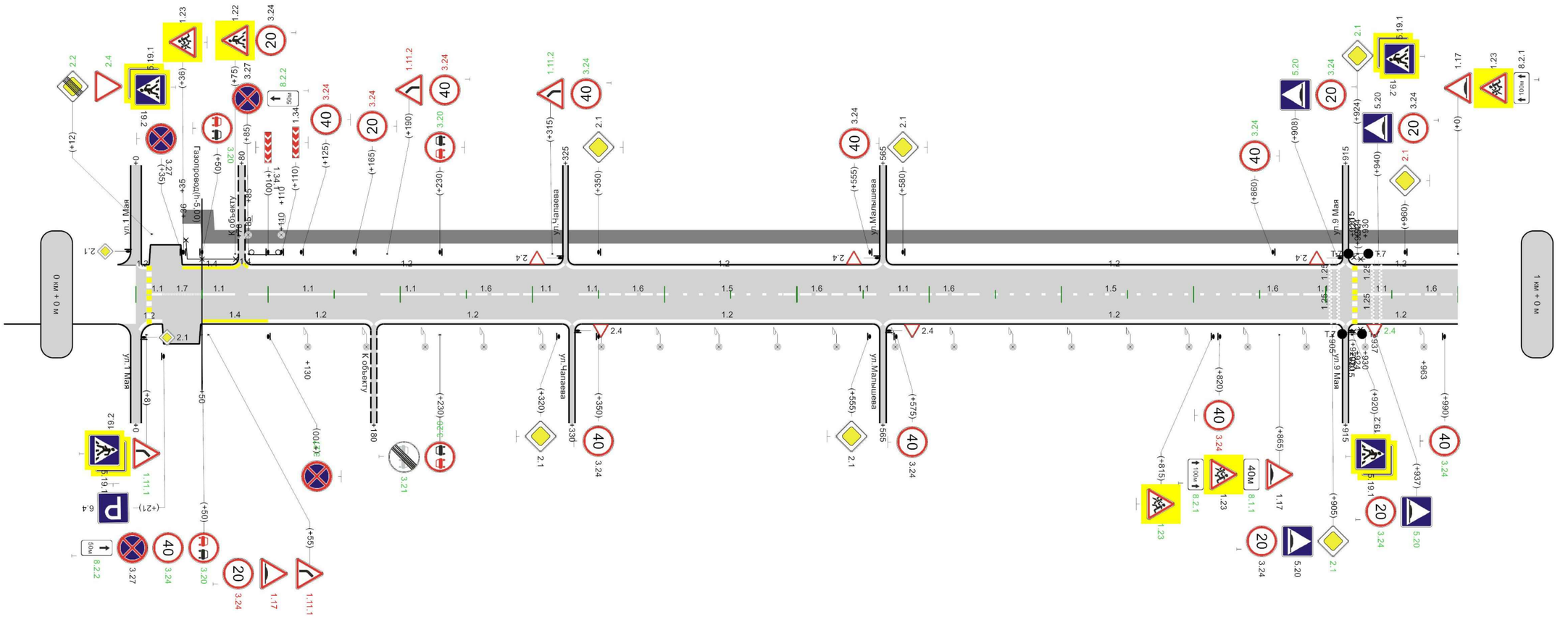

осевая	1.1 0 - 20 | 1.7 20 - 50 | 1.1 50 - 75 | 1.1 85 - 175 | 1.1 185 - 230 | 1.6 230 - 300 | 1.1 300 - 320 | 1.1 335 - 355 | 1.6 355 - 405 | 1.5 405 - 490 | 1.6 490 - 540 | 1.1 540 - 560 | 1.1 570 - 590 | 1.6 590 - 640 | 1.5 640 - 835 | 1.6 835 - 885 | 1.1 885 - 910 | 1.1 924 - 960 | 1.6 960 - 1000
1-ая от осевой	1.2 0 - 20 | 1.4 50 - 100 | 1.2 100 - 180 | 1.2 180 - 330 | 1.2 330 - 565 | 1.2 565 - 915 | 1.2 915 - 1000
Дорожные ограждения и направляющие устройства справа	
Тротуары справа	

1000м

М 1:3000

г.Арамиль, ул.Октябрьская

Элементы дороги в продольном профиле	4; 0 772; R=5609м; 19 882; 20 916; R=4173м; 2 988
Кривые в плане	
Характеристики проезжей части	6,00
Видимость автомобиля в прямом направлении	0; 750
Горизонтальная дорожная разметка слева: 1-ая от осевой	1.2 0 - 135; 1.2 135 - 570; 1.2 570 - 690; 1.2 690 - 720; 1.2 765 - 805; 1.2 805 - 855; 1.2 855 - 945; 1.2 970 - 1000
Дорожные ограждения и направляющие устройства по оси	
Тротуары слева	ширина 1,5м, а/б, 0 - 686

Разметка на участке:
1.1 : 263,00 м
1.2 : 1915,00 м
1.5 : 92,00 м
1.6 : 562,00 м
1.12 : 6,00 м
1.14.1 : 12,00 м

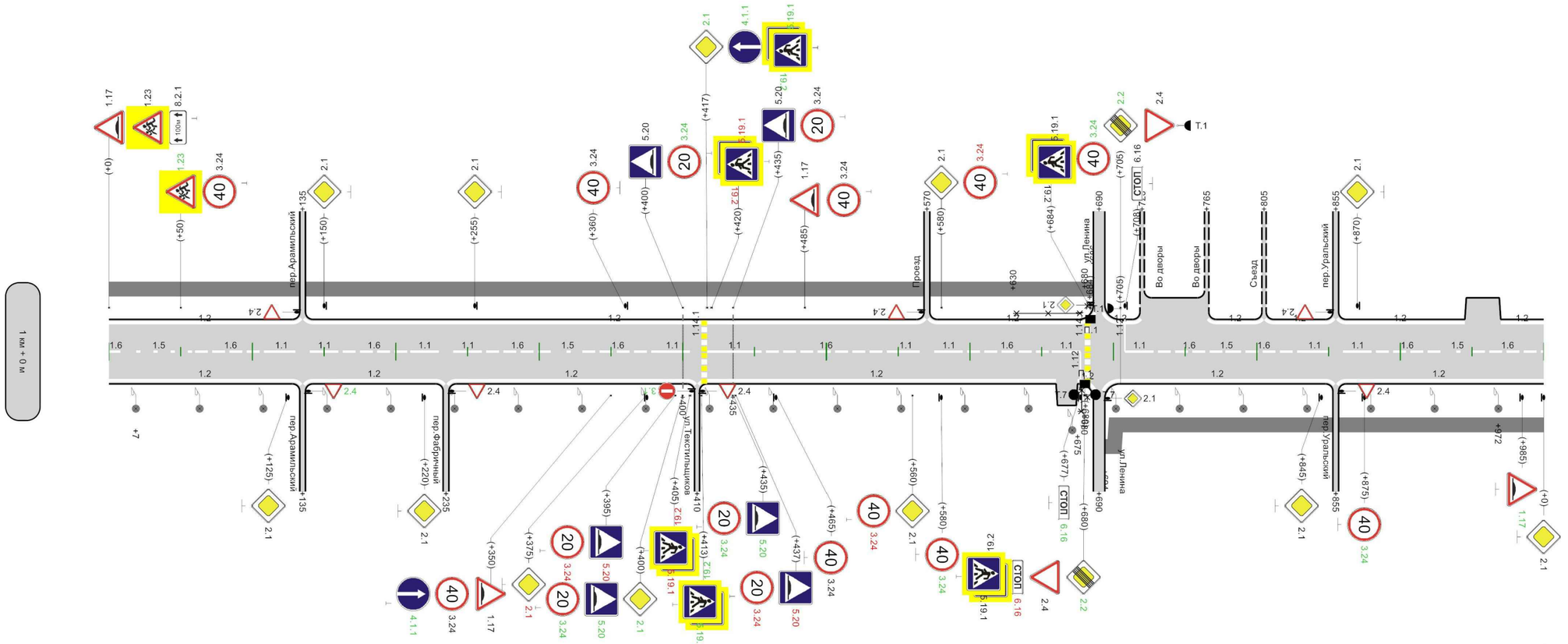

Горизонтальная дорожная разметка справа и от оси: осевая	1.6 0 - 10; 1.5 10 - 60; 1.6 60 - 110; 1.1 110 - 130; 1.1 140 - 160; 1.6 160 - 210; 1.1 210 - 230; 1.1 240 - 260; 1.6 260 - 310; 1.5 310 - 330; 1.6 330 - 380; 1.1 380 - 405; 1.1 417 - 455; 1.6 455 - 545; 1.1 545 - 565; 1.1 575 - 595; 1.6 595 - 657; 1.1 657 - 677; 1.1 708 - 728; 1.6 728 - 778; 1.6 780 - 830; 1.1 830 - 850; 1.1 860 - 880; 1.6 880 - 930; 1.5 930 - 950; 1.6 950 - 1000
1-ая от осевой	1.2 0 - 135; 1.2 135 - 235; 1.2 235 - 410; 1.2 410 - 660; 1.2 675 - 690; 1.2 690 - 855; 1.2 855 - 1000
Дорожные ограждения и направляющие устройства слева	Оцинкованный металл, 630 - 680
Дорожные ограждения и направляющие устройства справа	
Тротуары справа	ширина 1,5м, а/б, 694 - 1000

1000м

М 1:3000

г.Арамиль, ул.Октябрьская

Элементы дороги в продольном профиле	2 19 2 R=4788м 102 20 307 9 R=5134м 395 26 446 25 R=3925м 557 3
Кривые в плане	246 R=331м P=12; a=15° 334 389 R=19м P=0; a=138° 447 487 R=30м P=0; a=88° 56
Характеристики проезжей части	6,00 335 5,50
Видимость автомобиля в прямом направлении	0 750 550
Горизонтальная дорожная разметка слева: 1-ая от осевой	1.2 0 - 25; 1.2 25 - 35; 1.2 70 - 85; 1.2 110 - 290; 1.2 290 - 335
Дорожные ограждения и направляющие устройства по оси	
Тротуары слева	

Разметка на участке:
1.1 : 110,00 м
1.2 : 610,00 м
1.5 : 65,00 м
1.6 : 120,00 м
1.25 : 12,00 м

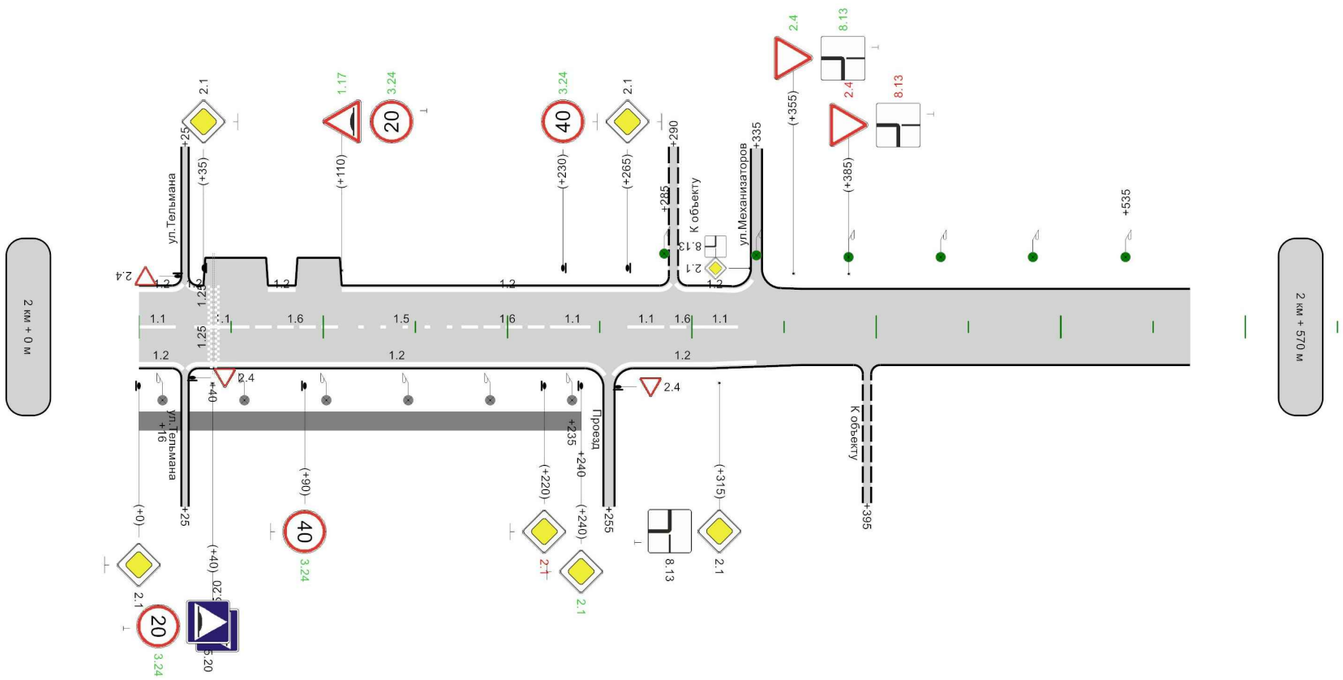

Горизонтальная дорожная разметка справа и от оси: осевая	1.1 0 - 20; 1.1 30 - 60; 1.6 60 - 110; 1.5 110 - 175; 1.6 175 - 225; 1.1 225 - 245; 1.1 265 - 285; 1.6 285 - 305; 1.1 305 - 325
1-ая от осевой	1.2 0 - 25; 1.2 25 - 255; 1.2 255 - 335
Дорожные ограждения и направляющие устройства слева	
Дорожные ограждения и направляющие устройства справа	
Тротуары справа	ширина 1,5м, а/б, 0 - 240

570м

Ведомость размещения дорожных знаков

Дорога: 0016023 - г.Арамиль, ул.Октябрьская
Участок: 0,000 - 2,570 км.

№ п/п	Номер знака по ГОСТ 32945-2014	Наименование знака	Типоразмер знака	Площадь знаков, м2 (для знаков индивидуального проектирования)	Адрес, км + м	Установлено / требуется установить или демонтировать	Количество	Месторасположение
1	2	3	4	5	6	7	8	9
		Предупреждающие знаки						
1	1.11.1	Опасный поворот	1		0+008	Требуется установить	1	справа
2	1.11.1	Опасный поворот	1		0+055	Демонтировать	1	справа
3	1.11.2	Опасный поворот	1		0+190	Демонтировать	1	слева
4	1.11.2	Опасный поворот	1		0+315	Требуется установить	1	слева
5	1.17	Искусственная неровность	1		0+055	Демонтировать	1	справа
6	1.17	Искусственная неровность	1		0+865	Установлено	1	справа
7	1.17	Искусственная неровность	1		1+000	Установлено	1	слева
8	1.17	Искусственная неровность	1		1+350	Установлено	1	справа
9	1.17	Искусственная неровность	1		1+485	Установлено	1	слева
10	1.17	Искусственная неровность	1		1+985	Требуется установить	1	справа
11	1.17	Искусственная неровность	1		2+110	Требуется установить	1	слева
12	1.22	Пешеходный переход	1		0+075	Установлено	1	слева
13	1.23	Дети	1		0+036	Установлено	1	слева
14	1.23	Дети	1		0+815	Требуется установить	1	справа
15	1.23	Дети	1		0+865	Установлено	1	справа
16	1.23	Дети	1		1+000	Установлено	1	слева
17	1.23	Дети	1		1+050	Требуется установить	1	слева
18	1.34.1	Направление поворота	1		0+100	Установлено	1	слева
19	1.34.2	Направление поворота	1		0+110	Установлено	1	слева
		Итого установлено:					**10**	
		Итого перенести:						
		Итого временных:						
		Итого демонтировать:					**3**	
		Итого требуется установить:					**6**	
		Итого:					**16**	
		Знаки приоритета						
20	2.1	Главная дорога	1		0+000	Установлено	1	слева на пересечении
21	2.1	Главная дорога	1		0+000	Установлено	1	справа на пересечении
22	2.1	Главная дорога	1		0+320	Установлено	1	справа
23	2.1	Главная дорога	1		0+350	Установлено	1	слева
24	2.1	Главная дорога	1		0+555	Установлено	1	справа
25	2.1	Главная дорога	1		0+580	Установлено	1	слева
26	2.1	Главная дорога	1		0+924	Требуется установить	1	слева
27	2.1	Главная дорога	1		0+960	Демонтировать	1	слева
28	2.1	Главная дорога	1		1+125	Установлено	1	справа
29	2.1	Главная дорога	1		1+150	Установлено	1	слева
30	2.1	Главная дорога	1		1+220	Установлено	1	справа
31	2.1	Главная дорога	1		1+255	Установлено	1	слева
32	2.1	Главная дорога	1		1+375	Демонтировать	1	справа
33	2.1	Главная дорога	1		1+400	Требуется установить	1	справа
34	2.1	Главная дорога	1		1+417	Требуется установить	1	слева
35	2.1	Главная дорога	1		1+560	Установлено	1	справа
36	2.1	Главная дорога	1		1+580	Установлено	1	слева
37	2.1	Главная дорога	1		1+690	Установлено	1	слева на пересечении
38	2.1	Главная дорога	1		1+690	Установлено	1	справа на пересечении

Ведомость размещения дорожных знаков

Дорога: 0016023 - г.Арамиль, ул.Октябрьская
Участок: 0,000 - 2,570 км.

№ п/п	Номер знака по ГОСТ 32945-2014	Наименование знака	Типоразмер знака	Площадь знаков, м2 (для знаков индивидуального проектирования)	Адрес, км + м	Установлено / требуется установить или демонтировать	Количество	Месторасположение
1	2	3	4	5	6	7	8	9
39	2.1	Главная дорога	1		1+845	Установлено	1	справа
40	2.1	Главная дорога	1		1+870	Установлено	1	слева
41	2.1	Главная дорога	1		2+000	Установлено	1	справа
42	2.1	Главная дорога	1		2+035	Установлено	1	слева
43	2.1	Главная дорога	1		2+220	Демонтировать	1	справа
44	2.1	Главная дорога	1		2+240	Требуется установить	1	справа
45	2.1	Главная дорога	1		2+265	Установлено	1	слева
46	2.1	Главная дорога	1		2+315	Установлено	1	справа
47	2.1	Главная дорога	1		2+335	Установлено	1	слева на примыкании
48	2.2	Конец главной дороги	1		1+680	Требуется установить	1	справа
49	2.2	Конец главной дороги	1		1+705	Требуется установить	1	слева
50	2.4	Уступите дорогу	1		0+325	Установлено	1	слева на примыкании
51	2.4	Уступите дорогу	1		0+330	Установлено	1	справа на примыкании
52	2.4	Уступите дорогу	1		0+565	Установлено	1	слева на пересечении
53	2.4	Уступите дорогу	1		0+565	Установлено	1	справа на пересечении
54	2.4	Уступите дорогу	1		0+915	Установлено	1	слева на пересечении
55	2.4	Уступите дорогу	1		0+915	Требуется установить	1	справа на пересечении
56	2.4	Уступите дорогу	1		1+135	Установлено	1	слева на пересечении
57	2.4	Уступите дорогу	1		1+135	Требуется установить	1	справа на пересечении
58	2.4	Уступите дорогу	1		1+235	Установлено	1	справа на примыкании
59	2.4	Уступите дорогу	1		1+410	Установлено	1	справа на примыкании
60	2.4	Уступите дорогу	1		1+570	Установлено	1	слева на примыкании
61	2.4	Уступите дорогу	1		1+680	Установлено	1	справа
62	2.4	Уступите дорогу	1		1+705	Установлено	1	слева
63	2.4	Уступите дорогу	1		1+855	Установлено	1	слева на пересечении
64	2.4	Уступите дорогу	1		1+855	Установлено	1	справа на пересечении
65	2.4	Уступите дорогу	1		2+025	Установлено	1	слева на пересечении
66	2.4	Уступите дорогу	1		2+025	Установлено	1	справа на пересечении
67	2.4	Уступите дорогу	1		2+255	Установлено	1	справа на примыкании
68	2.4	Уступите дорогу	1		2+355	Требуется установить	1	слева
69	2.4	Уступите дорогу	1		2+385	Демонтировать	1	слева
		Итого установлено:					**37**	
		Итого перенести:						
		Итого временных:						
		Итого демонтировать:					**4**	
		Итого требуется установить:					**9**	
		Итого:					**46**	
		Запрещающие знаки						
70	3.1	Въезд запрещен	1		1+410	Требуется установить	1	справа на примыкании
71	3.20	Обгон запрещен	1		0+050	Требуется установить	1	слева
72	3.20	Обгон запрещен	1		0+050	Требуется установить	1	справа
73	3.20	Обгон запрещен	1		0+230	Требуется установить	1	слева
74	3.20	Обгон запрещен	1		0+230	Требуется установить	1	справа
75	3.21	Конец зоны запрещения обгона	1		0+230	Требуется установить	1	справа
76	3.24	Ограничение максимальной скорости	1		0+050	Требуется установить	1	справа

Ведомость размещения дорожных знаков

Дорога: 0016023 - г.Арамиль, ул.Октябрьская
Участок: 0,000 - 2,570 км.

№ п/п	Номер знака по ГОСТ 32945-2014	Наименование знака	Типоразмер знака	Площадь знаков, м2 (для знаков индивидуального проектирования)	Адрес, км + м	Установлено / требуется установить или демонтировать	Количество	Месторасположение
1	2	3	4	5	6	7	8	9
77	3.24	Ограничение максимальной скорости	1		0+055	Демонтировать	1	справа
78	3.24	Ограничение максимальной скорости	1		0+075	Установлено	1	слева
79	3.24	Ограничение максимальной скорости	1		0+125	Демонтировать	1	слева
80	3.24	Ограничение максимальной скорости	1		0+165	Демонтировать	1	слева
81	3.24	Ограничение максимальной скорости	1		0+190	Демонтировать	1	слева
82	3.24	Ограничение максимальной скорости	1		0+315	Требуется установить	1	слева
83	3.24	Ограничение максимальной скорости	1		0+350	Установлено	1	справа
84	3.24	Ограничение максимальной скорости	1		0+555	Установлено	1	слева
85	3.24	Ограничение максимальной скорости	1		0+575	Установлено	1	справа
86	3.24	Ограничение максимальной скорости	1		0+820	Демонтировать	1	справа
87	3.24	Ограничение максимальной скорости	1		0+860	Требуется установить	1	слева
88	3.24	Ограничение максимальной скорости	1		0+905	Установлено	1	справа
89	3.24	Ограничение максимальной скорости	1		0+908	Требуется установить	1	слева
90	3.24	Ограничение максимальной скорости	1		0+937	Требуется установить	1	справа
91	3.24	Ограничение максимальной скорости	1		0+940	Установлено	1	слева
92	3.24	Ограничение максимальной скорости	1		0+990	Требуется установить	1	справа
93	3.24	Ограничение максимальной скорости	1		1+050	Установлено	1	слева
94	3.24	Ограничение максимальной скорости	1		1+350	Установлено	1	справа
95	3.24	Ограничение максимальной скорости	1		1+360	Установлено	1	слева
96	3.24	Ограничение максимальной скорости	1		1+395	Демонтировать	1	справа
97	3.24	Ограничение максимальной скорости	1		1+400	Требуется установить	1	слева
98	3.24	Ограничение максимальной скорости	1		1+400	Требуется установить	1	справа
99	3.24	Ограничение максимальной скорости	1		1+435	Установлено	1	слева
100	3.24	Ограничение максимальной скорости	1		1+435	Требуется установить	1	справа
101	3.24	Ограничение максимальной скорости	1		1+437	Демонтировать	1	справа
102	3.24	Ограничение максимальной скорости	1		1+465	Установлено	1	справа
103	3.24	Ограничение максимальной скорости	1		1+485	Установлено	1	слева
104	3.24	Ограничение максимальной скорости	1		1+560	Демонтировать	1	справа
105	3.24	Ограничение максимальной скорости	1		1+580	Демонтировать	1	слева
106	3.24	Ограничение максимальной скорости	1		1+580	Требуется установить	1	справа
107	3.24	Ограничение максимальной скорости	1		1+684	Требуется установить	1	слева
108	3.24	Ограничение максимальной скорости	1		1+875	Требуется установить	1	справа
109	3.24	Ограничение максимальной скорости	1		2+040	Требуется установить	1	справа
110	3.24	Ограничение максимальной скорости	1		2+090	Требуется установить	1	справа
111	3.24	Ограничение максимальной скорости	1		2+110	Требуется установить	1	слева
112	3.24	Ограничение максимальной скорости	1		2+230	Требуется установить	1	слева
113	3.27	Остановка запрещена	1		0+035	Установлено	1	слева
114	3.27	Остановка запрещена	1		0+050	Установлено	1	справа
115	3.27	Остановка запрещена	1		0+085	Установлено	1	слева
116	3.27	Остановка запрещена	1		0+100	Требуется установить	1	справа
		Итого установлено:					**15**	
		Итого перенести:						
		Итого временных:						
		Итого демонтировать:					**9**	
		Итого требуется установить:					**23**	
		Итого:					**38**	

Ведомость размещения дорожных знаков

Дорога: 0016023 - г.Арамиль, ул.Октябрьская
Участок: 0,000 - 2,570 км.

№ п/п	Номер знака по ГОСТ 32945-2014	Наименование знака	Типоразмер знака	Площадь знаков, м2 (для знаков индивидуального проектирования)	Адрес, км + м	Установлено / требуется установить или демонтировать	Количество	Месторасположение
1	2	3	4	5	6	7	8	9
		Предписывающие знаки						
117	4.1.1	Движение прямо	1		1+350	Требуется установить	1	справа
118	4.1.1	Движение прямо	1		1+417	Требуется установить	1	слева
		Итого установлено:						
		Итого перенести:						
		Итого временных:						
		Итого демонтировать:						
		Итого требуется установить:					**2**	
		Итого:					**2**	
		Знаки особых предписаний						
119	5.19.1	Пешеходный переход	1		0+008	Установлено	1	справа
120	5.19.1	Пешеходный переход	1		0+012	Установлено	1	слева
121	5.19.1	Пешеходный переход	1		0+920	Установлено	1	справа
122	5.19.1	Пешеходный переход	1		0+924	Установлено	1	слева
123	5.19.1	Пешеходный переход	1		1+405	Демонтировать	1	справа
124	5.19.1	Пешеходный переход	1		1+413	Требуется установить	1	справа
125	5.19.1	Пешеходный переход	1		1+417	Требуется установить	1	слева
126	5.19.1	Пешеходный переход	1		1+420	Демонтировать	1	слева
127	5.19.1	Пешеходный переход	1		1+680	Установлено	1	справа
128	5.19.1	Пешеходный переход	1		1+684	Установлено	1	слева
129	5.19.2	Пешеходный переход	1		0+008	Установлено	1	справа
130	5.19.2	Пешеходный переход	1		0+012	Установлено	1	слева
131	5.19.2	Пешеходный переход	1		0+920	Установлено	1	справа
132	5.19.2	Пешеходный переход	1		0+924	Установлено	1	слева
133	5.19.2	Пешеходный переход	1		1+405	Демонтировать	1	справа
134	5.19.2	Пешеходный переход	1		1+413	Требуется установить	1	справа
135	5.19.2	Пешеходный переход	1		1+417	Требуется установить	1	слева
136	5.19.2	Пешеходный переход	1		1+420	Демонтировать	1	слева
137	5.19.2	Пешеходный переход	1		1+680	Установлено	1	справа
138	5.19.2	Пешеходный переход	1		1+684	Установлено	1	слева
139	5.20	Искусственная неровность	1		0+905	Установлено	1	справа
140	5.20	Искусственная неровность	1		0+908	Требуется установить	1	слева
141	5.20	Искусственная неровность	1		0+937	Требуется установить	1	справа
142	5.20	Искусственная неровность	1		0+940	Установлено	1	слева
143	5.20	Искусственная неровность	1		1+395	Демонтировать	1	справа
144	5.20	Искусственная неровность	1		1+400	Установлено	1	слева
145	5.20	Искусственная неровность	1		1+400	Требуется установить	1	справа
146	5.20	Искусственная неровность	1		1+435	Установлено	1	слева
147	5.20	Искусственная неровность	1		1+435	Требуется установить	1	справа
148	5.20	Искусственная неровность	1		1+437	Демонтировать	1	справа
149	5.20	Искусственная неровность	1		2+040	Установлено	2	справа
		Итого установлено:					**18**	
		Итого перенести:						
		Итого временных:						
		Итого демонтировать:					**6**	
		Итого требуется установить:					**8**	
		Итого:					**26**	

Ведомость размещения дорожных знаков

Дорога: 0016023 - г.Арамиль, ул.Октябрьская
Участок: 0,000 - 2,570 км.

№ п/п	Номер знака по ГОСТ 32945-2014	Наименование знака	Типоразмер знака	Площадь знаков, м2 (для знаков индивидуального проектирования)	Адрес, км + м	Установлено / требуется установить или демонтировать	Количество	Месторасположение
1	2	3	4	5	6	7	8	9
		Информационные знаки						
150	6.4	Парковка (парковочное место)	1		0+021	Установлено	1	справа
151	6.16	Стоп-линия	1		1+677	Требуется установить	1	справа
152	6.16	Стоп-линия	1		1+680	Демонтировать	1	справа
153	6.16	Стоп-линия	1		1+708	Установлено	1	слева
		Итого установлено:					**2**	
		Итого перенести:						
		Итого временных:						
		Итого демонтировать:					**1**	
		Итого требуется установить:					**1**	
		Итого:					**3**	
		Знаки дополнительной информации(таблички)						
154	8.1.1	Расстояние до объекта	1		0+865	Требуется установить	1	справа
155	8.2.1	Зона действия	1		0+865	Требуется установить	1	справа
156	8.2.1	Зона действия	1		1+000	Установлено	1	слева
157	8.2.2	Зона действия	1		0+050	Требуется установить	1	справа
158	8.2.2	Зона действия	1		0+085	Требуется установить	1	слева
159	8.13	Направление главной дороги	1		2+315	Установлено	1	справа
160	8.13	Направление главной дороги	1		2+335	Установлено	1	слева на примыкании
161	8.13	Направление главной дороги	1		2+355	Требуется установить	1	слева
162	8.13	Направление главной дороги	1		2+385	Демонтировать	1	слева
		Итого установлено:					**3**	
		Итого перенести:						
		Итого временных:						
		Итого демонтировать:					**1**	
		Итого требуется установить:					**5**	
		Итого:					**8**	
		Всего установлено:					**85**	
		Всего перенести:						
		Всего временных:						
		Всего демонтировать:					**24**	
		Всего требуется установить:					**54**	
		Всего:					**139**	

Ведомость размещения дорожного ограждения

Дорога: 0016023 - г.Арамиль, ул.Октябрьская
Участок: 0,000 - 2,570 км.

№ п/п	Начало участка, км+м	Конец участка, км+м	Протяженность, м			Дата установки, г	Расположение	Тип	Материал	Уровень удерживающей способности	Высота, м	Зона расположения
			Проектируемые в соответствии с нормативными документами, м	Фактически установленные, м	Демонтировать, м							
1	2	3	4	5	6	7	8	9	10	11	12	13
1	0+036	0+078		42			Слева	Направляющие	Оцинкованный металл	У - 1	0,80	Автомобильная дорога
2	0+085	0+110		25			Слева	Барьерное одноярусное	Оцинкованный металл	У - 2	0,80	Автомобильная дорога
3	0+915	0+920		5			Справа	Направляющие	Оцинкованный металл	У - 1	0,80	Автомобильная дорога
4	0+915	0+920		5			Слева	Направляющие	Оцинкованный металл	У - 1	0,80	Автомобильная дорога
5	0+924	0+930		6			Справа	Направляющие	Оцинкованный металл	У - 1	0,80	Автомобильная дорога
6	0+924	0+930		6			Слева	Направляющие	Оцинкованный металл	У - 1	0,80	Автомобильная дорога
7	1+630	1+680		50			Слева	Направляющие	Оцинкованный металл	У - 1	0,80	Автомобильная дорога
8	1+675	1+680		5			Справа	Направляющие	Оцинкованный металл	У - 1	0,80	Автомобильная дорога
9	1+684	1+690		6			Справа	Направляющие	Оцинкованный металл	У - 1	0,80	Автомобильная дорога
10	1+684	1+690		6			Слева	Направляющие	Оцинкованный металл	У - 1	0,80	Автомобильная дорога
Итого:				**156**								

Ведомость размещения искусственного освещения

Дорога: 0016023 - г.Арамиль, ул.Октябрьская
Участок: 0,000 - 2,570 км.

№ п/п	Начало участка, км+м	Конец участка, км+м	Объект установки	Количество опор / светильников	Протяженность, м		Расположение
					Проектируемые в соответствии с нормативными документами, м	Фактически установленные, м	
1	2	3	4	5	6	7	8
1	0+085	0+110	Автомобильная дорога	2/2	0	25	Слева
2	0+130	2+235	Автомобильная дорога	49/49	0	2105	Справа
3	2+285	2+535	Автомобильная дорога	6/6	250	0	Слева
Итого:				**57/57**	**250**	**2130**	

Ведомость наличия светофорных объектов

Дорога: 0016023 - г.Арамиль, ул.Октябрьская
Участок: 0,000 - 2,570 км.

№ п/п	Адрес, км + м	Объект	Количество светофоров на объекте		Год установки	Расположение
			транспортных	пешеходных		
1	2	3	4	5	6	7
1	0+920	Автомобильная дорога	2	0	-	Справа
2	0+924	Автомобильная дорога	2	0	-	Слева
3	1+680	Автомобильная дорога	0	1	-	Справа
4	1+680	Автомобильная дорога	2	0	-	Справа
5	1+684	Автомобильная дорога	0	1	-	Слева
6	1+705	Автомобильная дорога	2	0	-	Слева
Итого:			8	2		

Ведомость размещения пешеходных дорожек (тротуаров)

Дорога: 0016023 - г.Арамиль, ул.Октябрьская
Участок: 0,000 - 2,570 км.

№	Начало участка, км+м	Конец участка, км+м	Объект установки	Расположение	Протяженность, м	
					Проектируемые в соответствии с нормативными документами, м	Фактически установленные, м
1	2	3	4	5	6	7
1	0+035	1+686	Автомобильная дорога	Слева		1651
2	1+694	2+240	Автомобильная дорога	Справа		546
Итого:						2197

Ведомость размещения пешеходных переходов

Дорога: 0016023 - г.Арамиль, ул.Октябрьская
Участок: 0,000 - 2,570 км.

№ п/п	Адрес, км + м	Вид перехода	Расположение перехода	Наличие пешеходных дорожек от места остановки общественного тр-та до пешеходных переходов
1	2	3	4	5
1	0+010	нерегулируемый наземный	в одном уровне	нет
2	0+922	нерегулируемый наземный	в одном уровне	нет
3	1+415	нерегулируемый наземный	в одном уровне	нет
4	1+682	регулируемый наземный	в одном уровне	нет
		количество		
Итого:	наземных	4		
	надземных в разных уровнях	0		
	подземных в разных уровнях	0		

Ведомость размещения искусственных неровностей

Дорога: 0016023 - г.Арамиль, ул.Октябрьская
Участок: 0,000 - 2,570 км.

№ п/п	Адрес, км + м	Расположение	Конструкция	Размеры				Населенный пункт	Признак существования
				Длина, м	Ширина, м	Высота, м	Объем, м3		
1	2	3	4	5	6	7	8	9	10
1	0+905	С обеих сторон	Монолитная	3,00	6,00				Реально существует
2	0+937	С обеих сторон	Монолитная	3,00	6,00				Реально существует
3	1+400	С обеих сторон	Сборно-разборная	0,30	6,00				Реально существует
4	1+435	С обеих сторон	Сборно-разборная	0,30	6,00				Реально существует
5	2+040	С обеих сторон	Монолитная	1,00	6,00				Реально существует
Итого:									

Ведомость дорожной разметки (горизонтальной)

Дорога: 0016023 - г.Арамиль, ул.Октябрьская
Участок: 0,000 - 2,570 км.

№ км	1.1(м)	1.2(м)	1.4(м)	1.5(м)	1.6(м)	1.7(м)	1.12(м)	1.14.1(м)	1.25(м)	ИТОГО, м2
коэф.привед. к 1.1	1.000	1.000	1.000	0.250	0.750	0.500	4.000	16.000	0.160	
Ширина, м	0.10	0.10	0.10	0.10	0.10	0.10	0.40	4.00	0.40	
1	2	3	4	5	6	7	8	9	10	11
0 - 1	309,000	1845,000	100,000	280,000	310,000	30,000	0,000	12,000	24,000	276,734
1 - 2	263,000	1915,000	0,000	92,000	562,000	0,000	6,000	12,000	0,000	283,850
2 - 3	110,000	610,000	0,000	65,000	120,000	0,000	0,000	0,000	12,000	82,817
ИТОГО	682,000	4370,000	100,000	437,000	992,000	30,000	6,000	24,000	36,000	643,401
ЛИН.КМ	0,682	4,370	0,100	0,437	0,992	0,030	0,006	0,024	0,036	
ПРИВЕД.КМ	0,682	4,370	0,100	0,109	0,744	0,015	0,024	0,384	0,006	
ПЛОЩАДЬ	68,200	437,000	10,000	10,925	74,400	1,500	2,400	38,400	0,576	643,401

Г.АРАМИЛЬ, УЛ. ОТДЫХА

от ПК (0+000) до ПК (0+161)

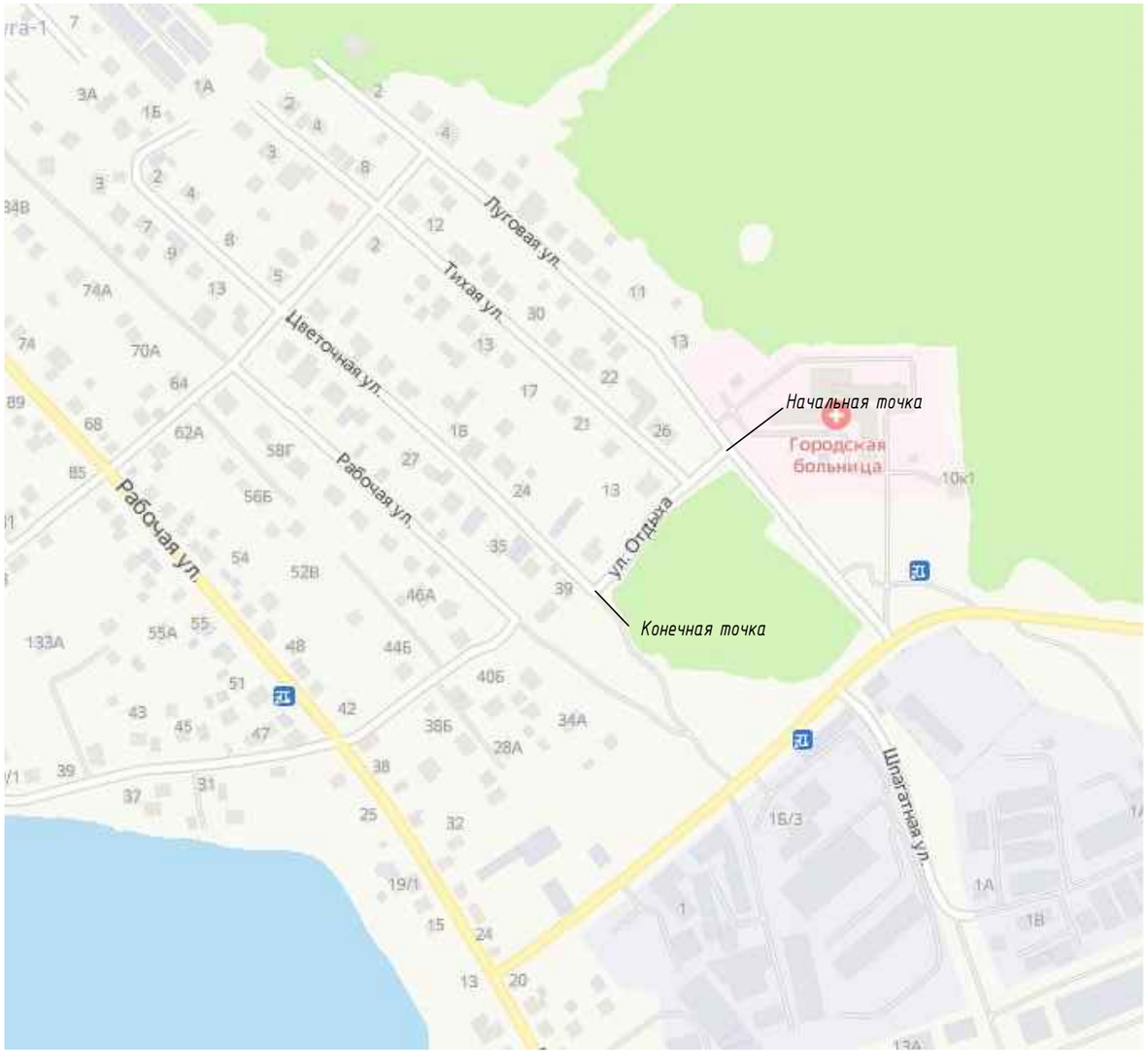

г.Арамиль, ул.Отдыха

М 1:1500

Элементы дороги в продольном профиле	26
Кривые в плане	
Характеристики проезжей части	0 — 4,00 — 45 — 4,00
Видимость автомобиля в прямом направлении	0 — 750 — 150
Горизонтальная дорожная разметка слева	
Дорожные ограждения и направляющие устройства по оси	
Тротуары слева	

Разметка на участке:
нет

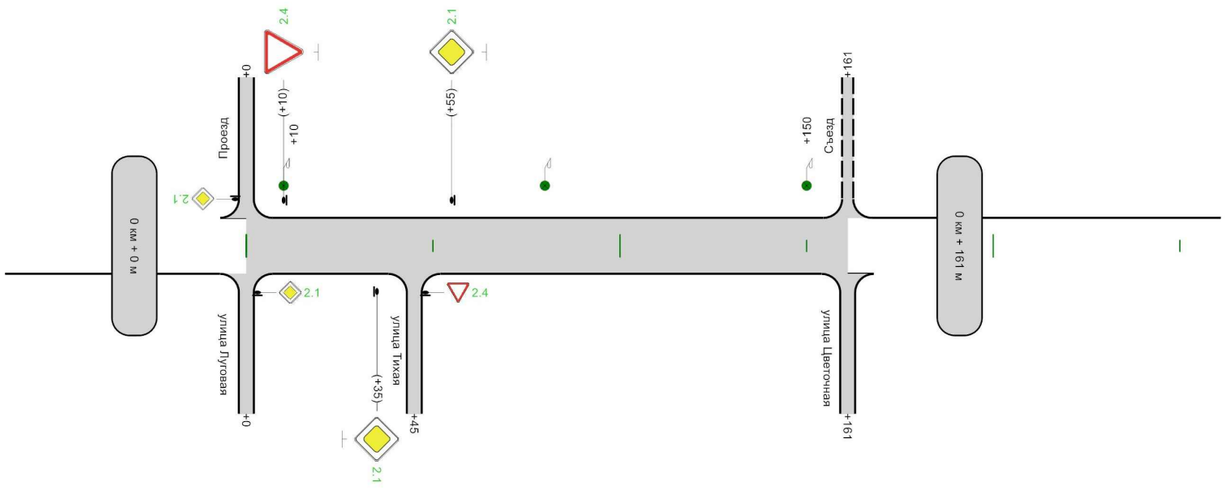

Горизонтальная дорожная разметка справа и от оси	
Дорожные ограждения и направляющие устройства слева	
Дорожные ограждения и направляющие устройства справа	
Тротуары справа	

161м

Ведомость размещения дорожных знаков

Дорога: 0016058 - г.Арамиль, ул.Отдыха
Участок: 0,000 - 0,161 км.

№ п/п	Номер знака по ГОСТ 32945-2014	Наименование знака	Типоразмер знака	Площадь знаков, м2 (для знаков индивидуального проектирования)	Адрес, км + м	Установлено / требуется установить или демонтировать	Количество	Месторасположение
1	2	3	4	5	6	7	8	9
		Знаки приоритета						
1	2.1	Главная дорога	1		0+000	Требуется установить	1	слева на пересечении
2	2.1	Главная дорога	1		0+000	Требуется установить	1	справа на пересечении
3	2.1	Главная дорога	1		0+035	Требуется установить	1	справа
4	2.1	Главная дорога	1		0+055	Требуется установить	1	слева
5	2.4	Уступите дорогу	1		0+010	Требуется установить	1	слева
6	2.4	Уступите дорогу	1		0+045	Требуется установить	1	справа на примыкании
		Итого установлено:						
		Итого перенести:						
		Итого временных:						
		Итого демонтировать:						
		Итого требуется установить:					**6**	
		Итого:					**6**	
		Всего установлено:						
		Всего перенести:						
		Всего временных:						
		Всего демонтировать:						
		Всего требуется установить:					**6**	
		Всего:					**6**	

Ведомость размещения искусственного освещения

Дорога: 0016058 - г.Арамиль, ул.Отдыха
Участок: 0,000 - 0,161 км.

№ п/п	Начало участка, км+м	Конец участка, км+м	Объект установки	Количество опор / светильников	Протяженность, м		Расположение
					Проектируемые в соответствии с нормативными документами, м	Фактически установленные, м	
1	2	3	4	5	6	7	8
1	0+010	0+150	Автомобильная дорога	3/3	140	0	Слева
Итого:				**3/3**	**140**	**0**	